KANAŁ "D"



SKALA 1:100/1:1000

PP= 48,00

	D-12	D-23
TEREN - STAN PROJEKTOWANY	55,97	55,86
KANAŁ - STAN PROJEKTOWANY	52,86	53,09
SPADEK, ŚREDNICA	i= 1,2% d=250mm	
ZAGŁĘBIENIE	3,11	2,77
ODLEGŁOŚCI	00,00	19,10
KILOMETRY I HEKTOMETRY	0+000,00	

KANAŁ "E"

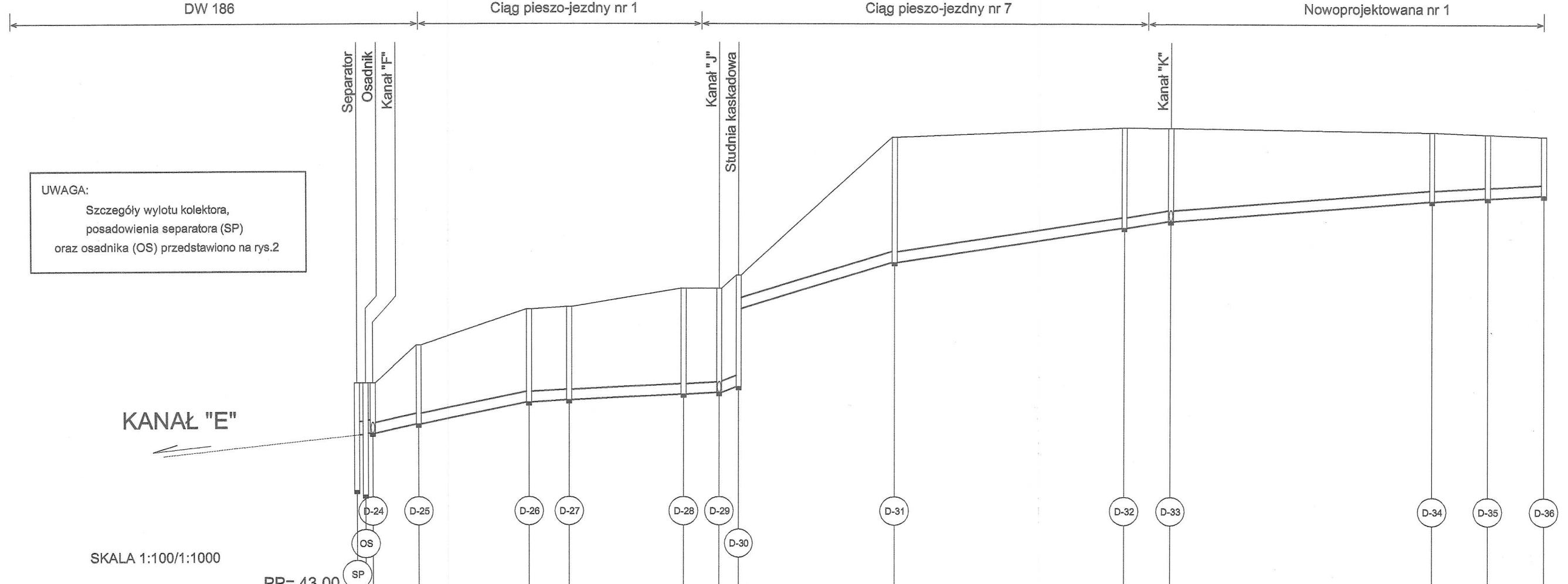

UWAGA:
Szczegóły wylotu kolektora,
posadowienia separatora (SP)
oraz osadnika (OS) przedstawiono na rys.2

SKALA 1:100/1:1000

PP= 43,00

	SP	OS	D-24	D-25	D-26	D-27	D-28	D-29	D-30	D-31		D-32	D-33		D-34	D-35	D-36
TEREN - STAN PROJEKTOWANY	49,35	49,35	49,35	50,48	51,55	51,62	52,17	52,17	52,56	56,67		56,96	56,86		56,84	56,78	56,72
KANAŁ - STAN PROJEKTOWANY	47,80	47,82	47,84	48,11	48,77	48,83	49,00	49,05	49,22 51,56	52,94		53,97	54,18		54,79	54,88	54,96
SPADEK, ŚREDNICA			i=2,0% d=315mm		i=0,5% d=315mm			i=3,0% d=315mm		i=1,5% d=315mm			i=0,8% d=315mm		i=0,5% d=315mm		
ZAGŁĘBIENIE	1,55	1,53	1,51	2,37	2,78	2,79	3,17	3,12	3,34	3,73		2,99	2,68		2,05	1,90	1,76
ODLEGŁOŚCI	00,00	02,57	04,67	18,35	51,25	63,10	96,60 00,00	07,08	12,88	59,04	00,00	27,40	41,16	00,00	18,41	34,77	51,40
KILOMETRY I HEKTOMETRY	0+000,00						0+100,00				0+200,00			0+300,00			

KANAŁ "F"

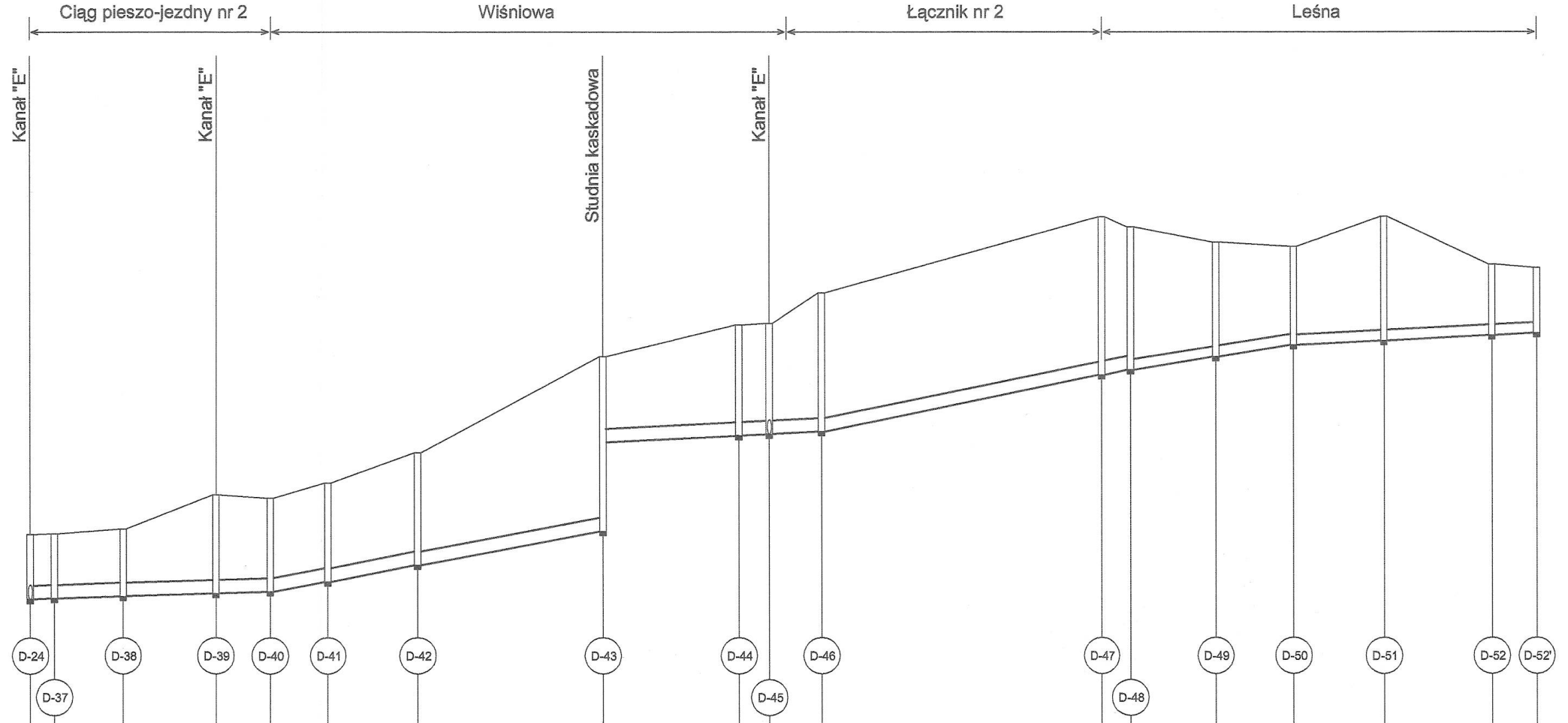

SKALA 1:100/1:1000

PP= 46,00

	D-24	D-37	D-38	D-39	D-40	D-41	D-42		D-43	D-44	D-45	D-46		D-47	D-48	D-49	D-50		D-51	D-52	D-52'
TEREN - STAN PROJEKTOWANY	49,35	49,34	49,48	50,27	50,20	50,55	51,26		53,50	54,24	54,27	54,98		56,75	56,51	56,16	56,06		55,76	55,64	55,57
KANAŁ - STAN PROJEKTOWANY	47,84	47,86	47,90	49,97	48,01	48,14	48,56		49,42 51,50	51,66	51,69	51,75		53,06	53,19	53,49	53,76		53,87	53,99	54,04
SPADEK, ŚREDNICA	i=0,3% d=315mm				i=1,0% d=315mm	i=2,0% d=315mm			i=0,5% d=315mm			i=2,0% d=315mm			i=1,5% d=250mm		i=0,5% d=250mm				
ZAGŁĘBIENIE	1,51	1,48	1,58	2,30	2,19	2,41	2,70		4,08	2,58	2,58	3,23		3,69	3,32	2,67	2,30		1,89	1,65	1,53
ODLEGŁOŚCI	00,00	05,54	21,43	42,94	55,56	69,07	89,91	00,00	32,88	64,46	71,53	83,69	00,00	48,87	55,63	75,45	93,54	00,00	14,46	39,52	49,97
KILOMETRY I HEKTOMETRY	0+000,00							0+100,00					0+200,00					0+300,00			

Inwestor	Urząd Gminy w Chrzypsku Wielkim ul. Główna 15 64-412 Chrzypsko Wielkie tel./fax 061/2951011 NIP 787-17-89-738
Jednostka Projektowa	Anna Gumna ul. Plac Zielony 6/3 62-004 Czerwonak
Stadium	PROJEKT BUDOWLANO - WYKONAWCZY
Temat	Budowa dróg i chodników wraz z kanalizacją w Chrzypsku Wielkim w rejonie ulic Głównej, Wiśniowej, Leśnej, Sierakowskiej i Osiedlowej
Tytuł rysunku	Profil kanału
Branża	Drogowa

Stanowisko	Imię i Nazwisko	Numer uprawnień	Podpis
Projektant	mgr inż. Paweł Płatkiewicz	7131/118/P/2000 konstr. - budowl.	
Opracował	mgr inż. Marcin Matysik		
Opracował			
Sprawdził	mgr inż. Rafał Kupś	834/238/79 drogowe	

Numer umowy	Data opracowania	Skala	Nr rysunku
Zp-3410/ 5/2006	06.2006	1:100 1:1000	3.2