

**Uchwała Nr XXVI/129/2016
Rady Gminy Chrzypsko Wielkie
z dnia 30 września 2016 r.**

***w sprawie zatwierdzenia programu gospodarczego pn. „Sołecka Strategia Rozwoju Wsi
Gnuszyn”***

Na podstawie art. 18 ust. 2 pkt 6 ustawy z dnia 8 marca 1990 r. o samorządzie gminnym (tekst jednolity Dz.U.2016.446) – Rada Gminy Chrzypsko Wielkie

uchwala się co następuje:

§1

Zatwierdza się do realizacji, uchwalony przez Zebranie Wiejskie, program gospodarczy pn.: „Sołecka Strategia Rozwoju Wsi Gnuszyn”, stanowiący załącznik nr 1 do niniejszej uchwały, a w szczególności zawartą w dokumencie misję, wybrany wariant rozwoju miejscowości, hierarchizację celów w poszczególnych obszarach życia społeczno-gospodarczego oraz hierarchizację realizacji przedsięwzięć inwestycyjnych.

§2

Wykonanie uchwały powierza się Wójtowi Gminy Chrzypsko Wielkie.

§3

Uchwała wchodzi w życie z dniem podjęcia.

Przewodniczący Rady Gminy

Mariusz Kamyszek

SOŁECKA STRATEGIA ROZWOJU WSI GNUSZYN

w gminie Chrzypsko Wielkie



Dokument sporządzony przez mieszkańców i przedstawicieli

Grupy Odnowy Wsi (*imię i nazwisko*):

Mariola Kamińska

z udziałem moderatorów (*imię i nazwisko*):

Małgorzata Napierała

Krzysztof Pacholak

[lipiec] 2016

- 1. Karta diagnozy zaawansowania odnowy wsi (wraz ze sprawozdaniem z wizji w terenie)**
- 2. Analiza zasobów wsi**
- 3. Analiza SWOT**
- 4. Analiza potencjału rozwojowego wsi**
- 5. Wizja wsi (hasłowa i opisowa)**
- 6. Program długoterminowy odnowy wsi**
- 7. Program krótkoterminowy odnowy wsi**

KARTA DIAGNOZY ZAAWANSOWANIA ODNOWY WSI

wraz ze sprawozdaniem z wizji w terenie

Gmina: Chrzypsko Wielkie

Sołectwo: Gnuszyn

Liczba mieszkańców: 211

Faza odnowy	Zakres działań	*	Rozwój organizacyjny	*	Sterowanie rozwojem	*
A Inicjalna	brak działań		istnieje tylko rada sołecka		brak planowania działań w wymiarze całej wsi	
	działania fragment. lub dotyczące wąskiej grupy	X	rozproszone działania organizacji			
	działania spontaniczne	X			opracowanie planu i programu odnowy dla całej wsi	X
	porządkowanie wsi	X	zawiązana grupa odnowy wsi	X		
B Początkowa	projekty startowe (z programu krótkoterminowego)	X	podjmuje się kroki na rzecz skoordynowania działań organizacji we wsi	X	planowanie w krótkim horyzoncie czasowym	X
	przekonywanie mieszkańców do idei odnowy wsi i integrowanie wokół pierwszych przedsięwzięć	X				
B Początkowa	różnorodne projekty (z programu długoterminowego) nastawione na usunięcie podstawowych barier i zaspokojenie głównych potrzeb		liczna grupa odnowy wsi (skupia przedstawicieli organizacji i instytucji)		systematyczne planowanie działań, (np. roczne plany rzeczowo-finansowe, kalendarze imprez)	
			zawiązane stowarzyszenie na rzecz rozwoju (odnowy) wsi		wykorzystywanie gminnych instrumentów wsparcia	X

	projekty kreujące „wieś tematyczną”				instrumenty wsparcia działań prywatnych
	dostosowanie projektów prywatnych do programu odnowy wsi				

Wstaw X gdy spełnia warunek

Sprawozdanie z wizji w terenie

Miejsce i data przeprowadzenia wizji: Gnuszyn, dnia 22 lipca 2016 r.

Uczestnicy:

- lider grupy odnowy wsi Gnuszyn (sołtys): Mariola Kamińska
- gminny koordynator programu: pracownik Urzędu Gminy Chrzypsko Wielkie – Paweł Kumański
- moderatorzy odnowy wsi: Małgorzata Napierała, Krzysztof Pacholak

Krótki charakterystyka wsi: *(aktywność mieszkańców, funkcjonujące organizacje pozarządowe, infrastruktura, charakter zabudowy, fundusze)*

Gnuszyn to niewielka wieś położona ok. 6 km od siedziby gminy – Chrzypsko Wielkiego. We wsi znajduje się świetlica wraz z remizą OSP, boisko sportowe. We wsi działają KGW, OSP oraz drużyna sportowa. Jest to wieś rolnicza, niegdyś prężnie funkcjonowała tu rolnicza spółdzielnia produkcyjna. We wsi przeważa zabudowa rolniczych gospodarstw indywidualnych oraz domów jednorodzinnych, wśród zabudowy znajdujemy również obiekty wielorodzinne – bloki (po rolniczej spółdzielni). Na terenie wsi znajduje się dworek otoczony parkiem, który wpisany jest do rejestru zabytków. Obecnie teren stanowi własność prywatną (nieużytkowany) i nie jest dostępny dla mieszkańców. Miejscowość położona jest na terenie Sierakowskiego Parku Krajobrazowego, występuje tu również obszar specjalnej ochrony ptaków NATURA 2000 – „Puszcza Notecka”. Przez wieś przebiega wojewódzki szlak turystyczny. Wieś jest zwodociągowana, nie ma tu sieci kanalizacyjnej. Społeczeństwo jest dość aktywne. Potrafi zaangażować się w bezinteresowną pracę na rzecz wsi – przykładem może być zaangażowanie mieszkańców w utworzenie Kaplicy we wsi. Dość silne



są tu tradycje, jak np. plecenie wianków, robienie palm itp. Ponadto obserwuje się dość aktywną działalność mieszkańców w ramach wspólnoty parafialnej (Parafia Psarskie). We wsi organizowane są przedsięwzięcia integracyjne, jak Dzień Dziecka, zabawa karnawałowa i walentynkowa. Sołectwo dysponuje środkami z funduszu sołeckiego oraz niewielkimi środkami wypracowanymi podczas zabaw sołeckich. W Gnuszynie mieszka osoba o specyficznych umiejętnościach – osoba potrafiąca rzeźbić w drewnie. Grupę Odnowy Wsi stanowi 5 osób na czele z liderem – sołtysem wsi. Z przeprowadzonej wizji w terenie sporządzono dokumentację fotograficzną (płyta CD).

Data: 22 lipca 2016 r.

Sporządzili: Małgorzata Napierała/Krzysztof Pacholak

ANALIZA ZOSOBÓW

ANALIZA ZASOBÓW – część I

	RODZAJ ZASOBU*	Opis (nazwanie) zasobu jakim wieś dysponuje	Znaczenie zasobu (odpowiednio wstaw X)		
			MAŁE	DUŻE	WYRÓŻNIAJĄCE
PRZYRODNICZY	walory krajobrazu, rzeźby terenu				
	stan środowiska	Czyste środowisko – brak firm szkodliwych dla środowiska, z dala od dużego ruchu samochodów.		X	
	walory klimatu				
	walory szaty roślinnej				
	cenne przyrodniczo obszary lub obiekty	Sierakowski Park Krajobrazowy.		X	
		Obszar specjalnej ochrony ptaków NATURA 2000 – „Puszcza Notecka”.		X	
		Park otaczający zabytkowy dworek.	X		
	świat zwierzęcy (ostoje, siedliska)				
	wody powierzchniowe (cieki, rzeki, stawy)				
	wody podziemne				
KULTUROWY	gleby	Przeważają gleby IV i V klasy.	X		
	kopaliny				
	walory geotechniczne				
	walory architektury				
	walory przestrzeni wiejskiej publicznej	Główne tereny wiejskiej przestrzeni publicznej to świetlica wiejska wraz z OSP i przyległym terenem (przy wjeździe do wsi od strony Chrzypska Wielkiego) oraz kaplica z terenem przyległym.		X	
		Gospodarstwa indywidualne, bloki po rolniczej spółdzielni produkcyjnej – zadbane	X		

	obejścia, uporządkowane tereny.			
zabytki i pamiątki historyczne	Dwór z początku XX w. z otoczeniem parkowym (w rejestrze zabytków) – własność prywatna niedostępna dla mieszkańców.	X		
osobliwości kulturowe	Rzeźby w drewnie wykonane w kaplicy przez mieszkankę wsi (m.in. przy ołtarzu).			X
miejsca, osoby i przedmioty kultu	Kaplica p.w. Rafała Kalinowskiego – wybudowana dzięki pracy społecznej mieszkańców. 3 krzyże przydrożne – porządkowanie terenu przez mieszkańców.		X	X
święta, odpusty, pielgrzymki	Kultywowanie dożynek – udział mieszkańców w dożynkach gminnych i parafialnych.		X	
	Liczny udział mieszkańców w corocznym festynie parafialnym (Parafia Psarskie) w połowie sierpnia		X	
tradycje, obrzędy, gwara	Plecenie wianków na 15 sierpnia (Święto Maryjne) i palemek/chochołów na Niedzielę Palmową. Organizacja Zabawy andrzejkowej i walentynkowej w świetlicy.		X	X
legandy, podania i fakty historyczne				
przekazy literackie				
ważne postacie i przekazy historyczne				
specyficzne nazwy				
specyficzne potrawy				
dawne zawody				
zespoły artystyczne, twórcy				

ANALIZA ZASOBÓW – część II

	RODZAJ ZASOBU	Opis (nazwanie) zasobu jakim wieś dysponuje	Znaczenie zasobu (odpowiednio wstaw X)		
			MAŁE	DUŻE	WYRÓZNIAJĄCE
OBIEKTY I TERENY	działki pod zabudowę mieszkaniową	Działki stanowiące własność prywatną – nieliczne.	X		
	działki pod domy letniskowe				
	działki pod zakłady usługowe i przemysł				
	pustostany mieszkaniowe	Pojedyncze pustostany.	X		
	pustostany poprzemysłowe				
	tradycyjne nieużytkowane obiekty gospodarskie (stodoły, spichlerze, kuźnie, młyny, itp.)				
INFRASTRUKTURA SPOŁECZNA	placze publicznych spotkań, festynów	Teren przy świetlicy, boisko sportowe.		X	
	sale spotkań, świetlice, kluby	Wyremontowana świetlica wiejska.		X	
	miejsca uprawiania sportu	Boisko sportowe.		X	
	miejsca rekreacji	Boisko sportowe trawiaste.		X	
	ścieżki rowerowe, szlaki turystyczne	Przez Gnuszyn przebiega wojewódzki turystyczny szlak rowerowy („Szlak Stulecia Jezior”) – czarny, relacji Poznań – Międzychód		X	
	szkoły	W Chrzypsku Wielkim (siedzibie gminy).	X		
	przedszkola	W Chrzypsku Wielkim (siedzibie gminy).	X		
	biblioteki	W Chrzypsku Wielkim (siedzibie gminy).	X		
	placówki opieki społecznej	W Chrzypsku Wielkim (siedzibie gminy).	X		
	placówki służby zdrowia	W Chrzypsku Wielkim (siedzibie gminy).	X		
INFRASTRUKTURA TECHNICZNA	wodociąg, kanalizacja	Jest sieć wodociągowa (woda dostarczana z gminy Pniewy).	X		
	drogi (nawierzchnia, oznakowanie oświetlenie)	Zły stan chodników przy drodze powiatowej we wsi		X	
	chodniki, parkingi, przystanki				
	sieć telefoniczna i dostępność Internetu	Internet radiowy.	X		

telefonii komórkowa	Działa raczej bez zastrzeżeń.	X		
inne				

ANALIZA ZASOBÓW – część III

RODZAJ ZASOBU	Opis (nazwanie) zasobu jakim wieś dysponuje	Znaczenie zasobu (odpowiednio wstaw X)		
		MAŁE	DUŻE	WYRÓŻNIAJĄCE
miejsca pracy (gdzie, ile?)				
znane firmy produkcyjne i zakłady usługowe i ich produkty	Kilka podmiotów – niewielka działalność gospodarcza, głównie usługowa (np. działalność przewozowa, ogólnobudowlana)	X		
gastromia				
miejsca noclegowe				
gospodarstwa rolne	Indywidualne gospodarstwa rolne to przeważnie duże gospodarstwa (10-15 ha i powyżej 15 ha). Niegdyś prężnie funkcjonowała rolnicza spółdzielnia produkcyjna, obecnie prywatny właściciel zatrudnia jedynie ok. 3 osób.	X	X	
uprawy hodowle	Wielokierunkowe gospodarstwa. Duża ilość hodowanego bydła.	X		
możliwe do wykorzystania odpady produkcyjne				

	zasoby odnawialnych energii				
ŚRODKI FINANSOWE I POZYSKIWANIE FUNDUSZY	środki udostępniane przez gminę	Fundusz sołecki – ok. 13.500 zł/rok.		X	
	środki wypracowywane	Za wynajem świetlicy – przeznaczone na potrzeby świetlicy.		X	
MIESZKAŃCY CAPITAL SPOŁECZNY I LUDZKI)	autorytety i znane postacie we wsi				
	krajanie znani w regionie, w kraju i zagranicą				
	osoby o specyficznej lub ważnej dla wiedzy i umiejętnościach, m.in. studenci	Mieszkancka Pani Pietrzak – umiejętność rzeźbienia w drewnie.			X
	przedsiębiorcy, sponsorzy				
	osoby z dostępem do Internetu i umiejętnościami informatycznych				
	pracownicy nauki				
	związki i stowarzyszenia	KGW - działa jako grupa nieformalna.		X	
		Ochotnicza Straż Pożarna.		X	
		Drużyna piłkarska.		X	
	kontakty zewnętrzne (np. z mediami)				
współpraca zagraniczna i krajowa					
INFORMACJE DOSTĘPNE O WSI	publikatory, lokalna prasa				
	książki, przewodniki				
	strony www				

Zasoby – wszelkie elementy materialne i niematerialne wsi i związanego z nią obszaru, które mogą być wykorzystane obecnie ładź w przyszłości w realizacji publicznych bądź prywatnych przedsięwzięć odnowy wsi. Zwrócić uwagę na elementy specyficzne i rzadkie (wyróżniające wieś). *Opracowanie: Ryszard Wilczyński*

ANALIZA SWOT

SILNE STRONY (atuty wewnętrzne)	SŁABE STRONY (słabości wewnętrzne)
<ol style="list-style-type: none"> 1. Aktywnie działająca Ochotnicza Straż Pożarna. J 2. Aktywnie działające Koło Gospodyń Wiejskich. J 3. Funkcjonująca drużyna sportowa. J 4. Dość liczna grupa aktywnych mieszkańców, angażująca się w sprawy wsi. J 5. Organizowane w sali wiejskiej zabawy, obchody Dnia Dziecka. J 6. Położenie wsi na uboczu, czyste środowisko, walory przyrodnicze terenu (Sierakowski Park Krajobrazowy, Obszar NATURA 2000). J 7. Przebiegający przez wieś wojewódzki rowerowy szlak turystyczny „Szlak Stulecia Jezior”. J 8. Istniejąca kaplica p.w. Rafała Kalinowskiego (utworzona głównie dzięki zaangażowaniu społecznemu i pracy mieszkańców). T 9. Zaangażowanie mieszkańców w życie parafialne – aktywne uczestnictwo mieszkańców w festynie parafialnym. T 10. Wysoka dbałość mieszkańców o krzyże przydrożne. T 11. Dobre relacje międzysąsiedzkie mieszkańców. J 12. Istniejąca sieć wodociągowa. S 13. Dość dobrze wyposażone boisko sportowe. S 14. Wyremontowana i dość dobrze wyposażona świetlica wiejska. S 15. Lokalna rzeźbiarka (P. Pietrzak) – 	<ol style="list-style-type: none"> 1. Brak kanalizacji. S 2. Częściowe braki w oświetleniu wsi. S 3. Częściowe wykonanie sieci wodociągowej z rur azbestowych. S 4. Brak placu zabaw. S 5. Niezagospodarowany plac za świetlicą oraz brak przejścia bezpośrednio ze świetlicy na plac za nią. S 6. Zły stan chodnika przy drodze powiatowej we wsi. S 7. Brakujące elementy wyposażenia świetlicy. S 8. Zła melioracja gruntów – zalewanie obszarów wykorzystywanych rolniczo. B 9. Niewystarczająca oferta kulturalno – edukacyjna dla mieszkańców we wsi, zwłaszcza dla dzieci (brak animatora zajęć świetlicowych). J 10. Mniejsze zaangażowanie młodych mieszkańców w sprawy wsi, brak zainteresowania młodzieży ze wsi kulturą i tradycją. T 11. Większość osób zatrudnionych poza wsią – dojazd do pracy powoduje brak czasu mieszkańców na integrację. J

- mieszkańka, która wykonała szereg rzeźb w drewnie, głównie z przeznaczeniem do kaplicy (ołtarz). T
16. Kultywowanie tradycji lokalnych przez mieszkańców (m. in. wspólne plecenie wianków na 15 sierpnia, wykonywanie palm na Niedzielę Palmową). T
17. Zadbane domostwa prywatne. B
18. Dość silne tradycje rolnicze mieszkańców, którzy prowadzą gospodarstwa rolne – m.in. angażowanie się w udział w dożynkach gminnych/parafialnych. T
19. Kilka dobrze prosperujących podmiotów prowadzących niewielką działalność gospodarczą. B
20. Dość duże, dobrze prosperujące rodzinne gospodarstwa rolne. B

SZANSE

(okazje zewnętrzne płynące z otoczenia)

1. Aktywna promocja turystyki i walorów przyrodniczych terenu przez Gminę Chrzypsko Wielkie. J
2. Uregulowania prawne w zakresie ochrony przyrody (nadzór Regionalnej Dyrekcji Ochrony Środowiska nad obszarem NATURA 2000). J
3. Przynależność gminy do Lokalnej Grupy Działania „Puszcza Notecka”, Lokalnej Grupy Rybackiej „Obra – Warta” oraz sołectwa do programu Wielkopolska Odnowa Wsi oraz możliwość pozyskania środków na infrastrukturę publiczną. S
4. Przynależność gminy do Lokalnej Grupy Działania „Puszcza Notecka”, Lokalnej Grupy Rybackiej „Obra – Warta” i związana z tym możliwość pozyskania dochodu przez społeczność lokalną (na działalność rolniczą, tworzenie i rozwój

ZAGROŻENIA

(zagrożenie płynące z otoczenia)

1. Ograniczony budżet gminy (gmina wiejska, wiele sołectw). S
2. Trudności komunikacyjne mieszkańców - brak komunikacji publicznej wsi (utrudniony dostęp do siedziby gminy/powiatu itp.) J
3. Emigracja zarobkowa mieszkańców, zwłaszcza młodych mieszkańców. B
4. Niewystarczające środki zewnętrzne na infrastrukturę publiczną na wsi (lub duża konkurencja gmin i sołectw). S
5. Współczesny model życia młodzieży – nowoczesne technologie wypierają tradycję. T
6. Pogłębiający się syndrom braku czasu osób w wieku produkcyjnym z przeznaczeniem na aktywność społeczną. J
7. „Odchodzenie” młodych od Kościoła, mniejsze zaangażowanie w sprawy

mikroprzedsiębiorstw). B

5. Ustanowiony przez radę gminy fundusz sołecki. S
6. Mechanizmy wykorzystywane w projektach na rzecz odnowy wsi – zachęty dla zaangażowania w prace społeczne mieszkańców na rzecz wspólnoty lokalnej. T
7. Dobre relacje z sołectwem Psarskie z sąsiedniej gm. Pniewy (parafia) oraz możliwość wymiany dobrych praktyk. T
8. Trend rozwoju turystyki rowerowej. J
9. Bliskość atrakcji turystycznych w ościennych miejscowościach – m. in. punkt widokowy i ośrodek wypoczynkowy w Łęczeczkach, pałac w Białokoszu, jezioro w Chrzypsku Wielkim. J

związane z życiem parafialnym. T

8. Niechęć młodych mieszkańców do przejmowania gospodarstw rolnych – wybieranie innych źródeł dochodu. B

Analiza potencjału rozwojowego wsi

3	2
7	2

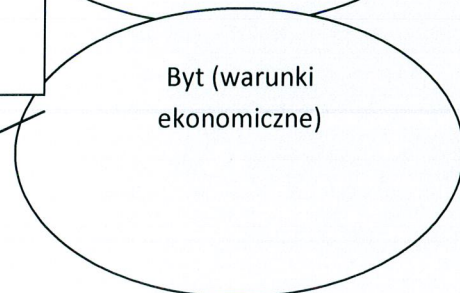
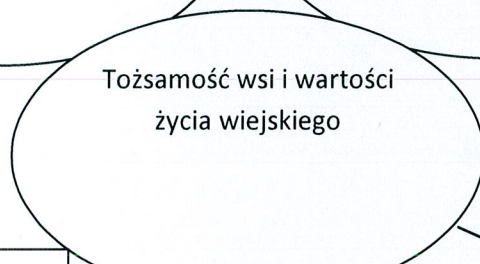
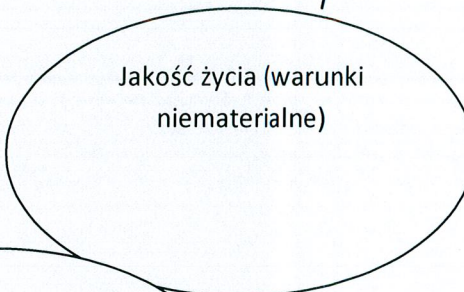
STANDARD - obszar dość słaby, otoczenie neutralne, należy wykorzystać szanse, zminimalizować zagrożenia

(-)=

9	4
2	2

JAKOŚĆ ŻYCIA – obszar z przewagą silnych stron, otoczenie dodatkowo może sprzyjać

(+)+



TOŻSAMOŚĆ WSI I WARTOŚCI ŻYCIA WIEJSKIEGO – obszar w miarę silny, otoczenie neutralne, należy wykorzystać szanse i wyeliminować słabe strony, by nie stracić tożsamości

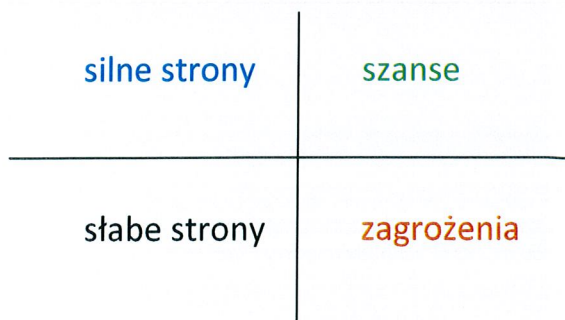
BYT - obszar dość silny, otoczenie w niewielkim stopniu zagraża

3	1
1	2

5	2
1	2

(+)=

(+)-



WIZJA WSI (hasłowa i opisowa):

1. Hasłowa:

„Chochoł, wianek, czy figurka – to Gnuszyna wizytówka. Standard i jakość życia we wsi na współczesne potrzeby odpowie, jednak mieszkańcy pamiętają o swej tożsamości i co to tradycje ludowe”.

2. Opisowa:

Gnuszyn to niewielka wieś, w której infrastruktura społeczna i techniczna pozwala zaspokoić potrzeby kulturalne, integracyjne, rekreacyjne i sportowe mieszkańców. Czyste środowisko i cenne przyrodniczo tereny sprawiają, że dobrze tu się mieszka osobom w różnym wieku. Wieś jest również otwarta na turystów, którzy korzystają ze szlaku rowerowego przebiegającego przez wieś. Społeczność lokalna jest zintegrowana, dba o swoją tożsamość i potrafi bezinteresownie działać na rzecz wsi. Mieszkańcy kultywują tradycje ludowe. Starsi mieszkańcy przekazują młodszemu pokoleniu zamiłowanie do tradycji i uczą poszanowania wartości życia wiejskiego.

PROGRAM DŁUGOTERMINOWY ODNOWY WSI

Wizja wsi (hasłowa): „Chochoł, wianek, czy figurka – to Gnuoszyna wizytówka. Standard i jakość życia we wsi na współczesne potrzeby odpowie, jednak mieszkańcy pamiętają o swej tożsamości i co to tradycje ludowe”

I. Plan rozwoju		II. Program rozwoju	
1. CELE Co trzeba osiągnąć by ureczywistnić wizję naszej wsi?	2. Co nam pomoże osiągnąć cele? (zasoby, silne strony, szanse)	3. Co nam może przeszkodzić? (słabe strony, zagrożenia)	Projekty, przedsięwzięcia jakie wykonamy?
	ZASOBY których użyjemy	ATUTY silne strony i szanse jakie wykorzystamy	
A. TOŻSAMOŚĆ WSI I WARTOŚCI ŻYCIA WIEJSKIEGO			

<ol style="list-style-type: none"> 1. Kultywowanie tradycji i obyczajów ludowych. 2. Rozwój tożsamości i poczucia wspólnoty lokalnej. 	<ol style="list-style-type: none"> 1. Osobliwości kulturowe wsi. 2. Tradycje rolnicze wsi. 3. Zasoby obiektów i terenów wsi. 4. Kapitał ludzki – mieszkańcy ze specyficznymi umiejętnościami. 	<ol style="list-style-type: none"> 1. Lokalna rzeźbiarka – mieszkanka, która wykonała szereg rzeźb w drewnie we wsi. 2. Kulturowanie tradycji lokalnych przez mieszkańców. 3. Istniejące KGW. 4. Silne tradycje rolnicze mieszkańców. 5. Dbalność o miejsca kultu/aktywne życie parafialne mieszkańców. 6. Dobre relacje z sołectwem, w którym znajduje się parafia. 7. Wyremontowana świetlica – jako teren możliwy do organizacji spotkań. 8. Promowanie zaangażowania w prace społeczne mieszkańców na rzecz wspólnoty lokalnej przy realizacji projektów. 	<ol style="list-style-type: none"> 1. Mniejsze zaangażowanie młodych mieszkańców w sprawy wsi, brak zainteresowania młodzieży ze wsi kulturą i tradycją. 2. Współczesny styl życia młodzieży – wypieranie tradycji przez nowocześnieść. 3. Pogłębiający się syndrom braku czasu osób w wieku produkcyjnym z przeznaczeniem na aktywność społeczną. 4. „Odchodzenie” młodych od Kościoła, mniejsze zaangażowanie w sprawy związane z życiem parafialnym. 	<ol style="list-style-type: none"> 1.1. Organizacja międzypokoleniowych kursów gotowania dla mieszkańców wsi (tradycyjne potrawy kuchni wielkopolskiej). 1.2. Organizacja warsztatów plecenia tradycyjnych wienców i wykonywania palm wielkanocnych dla młodszego pokolenia mieszkańców. 1.3. Warsztaty rzeźbiarskie dla dzieci i młodzieży. 1.4. Zaangażowanie młodszych mieszkańców w przygotowania do obchodów dożynek. 2.1. Zaangażowanie mieszkańców do prac związanych z dbałością o Kaplicę oraz przydrożne krzyże (pielęgnacja zieleni, prace porządkowe). 2.2. Współpraca z sołectwem i Parafią w Parskiem przy organizacji corocznego festynu parafialnego. 2.3. Zaangażowanie mieszkańców do pracy społecznej na rzecz wsi – przy realizacji projektów związanych z zagospodarowaniem miejsc publicznych we wsi.
<p>B. STANDARD ŻYCIA</p>				

<ol style="list-style-type: none"> 1. Poprawa stanu infrastruktury społecznej wsi. 2. Poprawa bezpieczeństwa mieszkańców i stanu infrastruktury technicznej wsi. 	<ol style="list-style-type: none"> 1. Zasoby obiektów i terenów – świetlica wiejska wraz z terenem przyległym, boisko sportowe. 2. Infrastruktura drogowa wsi. 	<ol style="list-style-type: none"> 1. Wyremontowana świetlica wiejska. 2. Teren gminny za świetlicą. 3. Możliwość rozbudowy boiska o elementy rekreacji, placu zabaw. 4. Fundusz sołecki. 5. Udział sołectwa w programie Wielkopolska Odnowa Wsi. 6. Przynależność gminy do lokalnej grupy działania i lokalnej grupy rybackiej – możliwość zdobycia zewnętrznych środków finansowych na infrastrukturę na wsi. 	<ol style="list-style-type: none"> 1. Brak placu zabaw. 2. Brak terenu zagospodarowanego na miejsce integracji plenerowej. 3. Niski budżet gminy. 4. Wysoka konkurencja w ubieganiu się sołectw o środki na infrastrukturę techniczną i społeczną na wsi. 	<ol style="list-style-type: none"> 1.1. Opracowanie koncepcji zagospodarowania placu zabaw oraz miejsca integracji za świetlicą podczas spotkania mieszkańców – konsultacje społeczne projektu w celu uzyskania atrakcyjności terenu. 1.2. Zagospodarowanie terenu za świetlicą wiejską – utworzenie miejsca wiosennej letniej integracji plenerowej (wiała grillowa, miejsce na ognisko, mała architektura). 1.3. Przebudowa wyjścia ze świetlicy – na teren za świetlicą. 1.4. Budowa placu zabaw we wsi. 1.5. Uzupelnienie wyposażenia świetlicy wiejskiej. 2.1. Remont chodnika przy drodze powiatowej. 2.2. Poprawa stanu nawierzchni dróg.
--	--	---	---	---

C. JAKOŚĆ ŻYCIA

<p>1. Promocja walorów turystycznych wsi.</p> <p>2. Rozwój oferty kulturalno – sportowej dla mieszkańców.</p>	<p>1. Walory przyrodnicze wsi.</p> <p>2. Aktywność mieszkańców – w ramach organizacji i grup nieformalnych.</p> <p>3. Dostępna infrastruktura społeczna – świetlica wiejska, boisko sportowe.</p>	<p>1. Aktywnie działająca Ochotnicza Straż Pożarna.</p> <p>2. Aktywnie działające Koło Gospodyń Wiejskich.</p> <p>3. Funkcjonująca drużyna sportowa.</p> <p>4. Dość liczna grupa aktywnych mieszkańców, angażująca się w sprawy wsi.</p> <p>5. Organizowane w sali wiejskiej zabawy i przedsięwzięcia dla mieszkańców.</p> <p>6. Położenie wsi, czyste środowisko, walory przyrodnicze terenu (Sierakowski Park Krajobrazowy, Obszar NATURA 2000).</p> <p>7. Przebiegający przez wieś wojewódzki rowerowy szlak turystyczny „Szlak Stu Jezior”.</p> <p>8. Wyremontowana świetlica wiejska, boisko sportowe we wsi.</p> <p>9. Rozwój turystyki rowerowej.</p> <p>10. Bliskość atrakcji turystycznych.</p> <p>11. Promocja walorów przyrodniczych terenu prowadzona przez gminę.</p>	<p>1. Brak czasu osób w wieku produkcyjnym z przeznaczeniem na aktywność społeczną.</p> <p>2. Niski budżet gminy.</p> <p>3. Niewystarczające środki na sfinansowanie infrastruktury turystycznej i duża konkurencja w dostępności do funduszy zewnętrznych.</p>	<p>1.1. Wykonanie „witaczy” (np. rzeźbionych w drewnie – praca wykonana wspólnie przez mieszkańców) od stron wjazdowych do wsi.</p> <p>1.2. Utworzenie miejsc postojowych dla rowerzystów – elementów małej architektury turystycznej.</p> <p>1.3. Stworzenie tablicy informacyjnej dla przejeżdżających przez wieś turystów.</p> <p>1.4. Promocja wojewódzkiego szlaku rowerowego „Stu Jezior” oraz współpraca z sołectwem Psarskie, przez które także przebiega szlak.</p> <p>2.1. Rozwój drużyny sportowej – organizacja cyklicznych zajęć sportowych na boisku sportowym.</p> <p>2.2. Organizacja cyklicznych spotkań KGW w świetlicy wiejskiej.</p> <p>2.3. Organizacja cyklicznych spotkań członków OSP.</p> <p>2.4. Organizacja zajęć świetlicowych – np. zajęć podczas ferii zimowych, wakacji dla dzieci.</p> <p>2.5. Organizacja Dnia Dziecka, Dnia Kobiet, Spotkania Noworocznego.</p> <p>2.6. Organizacja zabaw dla mieszkańców w świetlicy (zabawa walentynkowa, andrzejkowa).</p>
---	---	--	---	---

D. BYT

<p>1. Rozwój przedsiębiorczości wśród mieszkańców oraz rozwój istniejących gospodarstw rolnych.</p>	<p>1. Mieszkańcy (kapitał społeczny i ludzki). 2. Przedsiębiorcy. 3. Rolnicy. 4. Środki finansowe i pozyskiwanie funduszy.</p>	<p>1. Kilka dobrze prosperujących podmiotów prowadzących niewielką działalność gospodarczą. 2. Dość duże, dobrze prosperujące rodzinne gospodarstwa rolne. 3. Przynależność gminy do Lokalnej Grupy Działania „Puszcza Notecka”, Lokalnej Grupy Rybackiej „Obra – Warta” i związana z tym możliwość pozyskania dochodu przez społeczność lokalną (na działalność rolniczą, tworzenie i rozwój mikroprzedsiębiorstw).</p>	<p>1. Emigracja zarobkowa mieszkańców, zwłaszcza młodych mieszkańców. 2. Niechęć młodych mieszkańców do podejmowania gospodarstw rolnych – wybieranie innych źródeł dochodu. 3. Konkurencja w aplikowaniu i zewnętrzne środki finansowe.</p>	<p>1.1. Szkolenia i kursy mieszkańców z zakresu zakładania i prowadzenia własnej działalności gospodarczej 1.2. Organizacja kursów/ szkoleń podnoszących kwalifikacje mieszkańców dostosowane do wymagań rynku pracy. 1.3. Spotkania informacyjne w zakresie możliwości pozyskiwania funduszy na zakładanie i rozwój działalności gospodarczej na wsi. 1.4. Szkolenia i kursy mieszkańców z zakresu rozwoju działalności rolniczej oraz pozyskiwania funduszy na rozwój działalności rolniczej.</p>
---	--	--	--	---

Kluczowy problem	Odpowiedź	Propozycja projektu	Czy nas stać na realizację? (tak/nie)		Punktacja	Hierarchia
			Organizacyjnie	Finansowo		
Co nas najbardziej zintegruje?	Przygotowanie i udział w imprezie integracyjnej dla mieszkańców	Organizacja Dnia Dziecka	TAK	TAK	3	3
Na czy nam najbardziej zależy?	Zagospodarowanie placu za świetlicą wiejską z przeznaczeniem na miejsce letniej integracji	Budowa wiaty grillowej za świetlicą, urwardzenie terenu, wykonanie przejścia ze świetlicy na plac za nią	TAK	NIE	5	1
Co nam najbardziej przeszkadza?	Brak placu zabaw dla dzieci	Wypracowanie koncepcji zagospodarowania placu zabaw	TAK	TAK	4	2

<p>Co najbardziej zmieni nasze życie?</p>	<p>Możliwość organizacji atrakcyjnych spotkań integracyjnych dla mieszkańców na świeżym powietrzu</p>	<p>Organizacja ognisk integracyjnych/ grilla dla mieszkańców</p>	<p>TAK</p>	<p>TAK</p>	<p>2</p>	<p>4</p>
<p>Co nam przyjdzie najłatwiej?</p>	<p>Praca społeczna mieszkańców przy realizacji projektu na rzecz wsi</p>	<p>Porządkowanie terenu, przygotowanie terenu pod inwestycję za świetlicą</p>	<p>TAK</p>	<p>TAK</p>	<p>1</p>	<p>5</p>
<p>Na realizację jakiego projektu planujemy pozyskać środki zewnętrzne? Z jakich źródeł?</p> <p>Zagospodarowanie terenu integracyjnego za świetlicą wiejską – wiata grillowa, miejsce na ognisko, utwardzenie terenu, wykonanie wyjścia ze świetlicy na plac za nią, mała architektura – Program Wielkopolska Odnowa Wsi.</p>						

**Podpisy przedstawicieli Grupy Odnowy Wsi:
uczestniczących w przygotowaniu dokumentu:**
Mariola Kamińska

Podpis/podpisy moderatora/ów odnowy wsi:
Małgorzata Napierała, Krzysztof Pacholak

Załączniki:

1. Listy obecności na warsztatach sołeckich
2. Dokumentacja zdjęciowa z przeprowadzonej wizji terenowej oraz warsztatów sołeckich (płyta CD).

Przewodniczący Rady Gminy
Mariusz Kamyszek