

**Uchwała Nr XXVI/128/2016
Rady Gminy Chrzypsko Wielkie
z dnia 30 września 2016 r.**

***w sprawie zatwierdzenia programu gospodarczego pn. „Sołecka Strategia Rozwoju Wsi
Charcice”***

Na podstawie art. 18 ust. 2 pkt 6 ustawy z dnia 8 marca 1990 r. o samorządzie gminnym (tekst jednolity Dz.U.2016.446) – Rada Gminy Chrzypsko Wielkie

uchwała się co następuje:

§1

Zatwierdza się do realizacji, uchwalony przez Zebranie Wiejskie, program gospodarczy pn.: „Sołecka Strategia Rozwoju Wsi Charcice”, stanowiący załącznik nr 1 do niniejszej uchwały, a w szczególności zawartą w dokumencie misję, wybrany wariant rozwoju miejscowości, hierarchizację celów w poszczególnych obszarach życia społeczno-gospodarczego oraz hierarchizację realizacji przedsięwzięć inwestycyjnych.

§2

Wykonanie uchwały powierza się Wójtowi Gminy Chrzypsko Wielkie.

§3

Uchwała wchodzi w życie z dniem podjęcia.

Przewodniczący Rady Gminy

Mariusz Kamyszek

SOŁECKA STRATEGIA ROZWOJU WSI CHARCICE

w gminie Chrzypsko Wielkie



Dokument sporządzony przez przedstawicieli
Grupy Odnowy Wsi (*imię i nazwisko*):

Krystyna Mariańska,
Wiesław Gierczyński,
Grzegorz Knioch,

z udziałem moderatorów (*imię i nazwisko*):

Małgorzata Napierała,
Krzysztof Pacholak

SPIS TREŚCI

1. Karta diagnozy zaawansowania odnowy wsi (wraz ze sprawozdaniem z wizji w terenie)
2. Analiza zasobów wsi
3. Analiza SWOT
4. Analiza potencjału rozwojowego wsi
5. Wizja wsi (hasłowa i opisowa)
6. Program długoterminowy odnowy wsi
7. Program krótkoterminowy odnowy wsi

KARTA DIAGNOZY ZAAWANSOWANIA ODNOWY WSI

wraz ze sprawozdaniem z wizji w terenie

Gmina: Chrzypsko Wielkie

Sołectwo: Charcice

Liczba mieszkańców: 190

Faza odnowy	Zakres działań	*	Rozwój organizacyjny	*	Sterowanie rozwojem	*
A Inicjalna	brak działań		istnieje tylko rada sołecka		brak planowania działań w wymiarze całej wsi	
	działania fragment. lub dotyczące wąskiej grupy		rozproszone działania organizacji	X		
	działania spontaniczne		zawiązana grupa odnowy wsi	X	opracowanie planu i programu odnowy dla całej wsi	X
	porządkowanie wsi	X				
B Początkowa	projekty startowe (z programu krótkoterminowego)	X	podjmuje się kroki na rzecz skoordynowania działań organizacji we wsi		planowanie w krótkim horyzoncie czasowym	X
	przekonywanie mieszkańców do idei odnowy wsi i integrowanie wokół pierwszych przedsięwzięć					
B Początkowa	różnorodne projekty (z programu długoterminowego) nastawione na usunięcie podstawowych barier i zaspokojenie głównych potrzeb		liczna grupa odnowy wsi (skupia przedstawicieli organizacji i instytucji)		systematyczne planowanie działań, (np. roczne plany rzeczowo-finansowe, kalendarze imprez)	
			zawiązane stowarzyszenie na rzecz rozwoju (odnowy) wsi		wykorzystywanie gminnych instrumentów wsparcia	X

C Zaawansowana	pobudzenie mieszkańców do odnowy własnych posesji	skoordynowane działania organizacji obecnych we wsi	proste instrumenty komunikacji wewnętrznej
	projekty jakościowo zmieniające kluczowe obszary życia oraz kształtujące strukturę wsi	„koalicja” organizacji i instytucji na rzecz odnowy wsi	projektowanie działań (projekty) pozyskiwanie środków zewnętrznych
	projekty wyróżniające wieś, kształtuje się centrum wiejskie	liczne stowarzyszenie odnowy wsi	systematyczne planowanie rozwoju (aktualizowanie planu i programu odnowy wsi)
	powszechnie zaangażowanie mieszkańców w projekty publiczne	animacja aktywności poszczególnych grup mieszkańców	rozwinięta komunikacja wewnętrzna promocja wsi
D Całociowa	lokalnie oraz regionalnie powiązane ze sobą projekty wywołujące efekt synergiczny (nacisk na tworzenie miejsc pracy)	stowarzyszenie odnowy wsi instytucją rozwoju lokalnego (Centrum Aktywności Lokalnej)	kompleksowe i szczegółowe planowanie przestrzenne
	ukształtowane „centrum wiejskie”	rozwój wsi oparty na aktywności kluczowych grup mieszkańców (rolników, przedsiębiorców, młodzieży, kobiet) i stowarzyszeń	powszechny udział grup mieszkańców w strategicznym planowaniu rozwoju
	świadome kształtowanie czynników rozwoju (np. wykorzystania odnawialnych energii)		rozwinięta promocja oraz komunikacja z otoczeniem

	projekty kreujące „wieś tematyczną”								instrumenty wsparcia działań prywatnych
	dostosowanie projektów prywatnych do programu odnowy wsi								

Wstaw X gdy spełnia warunek

Sprawozdanie z wizji w terenie

Miejsce i data przeprowadzenia wizji: Charcice, dnia 22 lipca 2016 r.

Uczestnicy:

- lider grupy odnowy wsi Charcice (sołtys): Wiesław Gierczyński,
- gminny koordynator programu: Paweł Kumański,
- moderatorzy odnowy wsi: Małgorzata Napierała, Krzysztof Pacholak,

Krótką charakterystyką wsi: *(aktywność mieszkańców, funkcjonujące organizacje pozarządowe, infrastruktura, charakter zabudowy, fundusze)*

Charcice to niewielka wieś położona ok. 2 km od siedziby gminy – Chrzypiska Wielkiego. We wsi znajduje się wyremontowana przy współfinansowaniu ze środków PROW 2007-2013 świetlica wiejska wraz z remizą OSP, niewielki plac zabaw za świetlicą. Bolecząką mieszkańców jest brak boiska sportowego, jednakże sołectwo ma już wyznaczony teren gminny znajdujący się w bezpośrednim sąsiedztwie świetlicy wiejskiej. Na terenie wsi znajduje się kilka prywatnych jezior, jak również przepływa Struga Oszczenica. We wsi działają KGW oraz OSP. Na terenie wsi znajduje się również przepięknie odrestaurowany pałac z parkiem podworskim, w którym to znajduje się SP ZOZ - Zakład Leczenia Uzależnień, podlegający pod Samorząd Województwa Wielkopolskiego, dzięki któremu Charcice są znane na terenie Wielkopolski. Na terenie SP ZOZ „ZLU” w Charcicach, znajdują się kaplica, park ze stawem oraz alejkami, siłownia, kort tenisowy itp., z których to za zgodą zarządcy mogą korzystać również mieszkańcy wsi. Wieś ma charakter „ulicówki”, gdzie zabudowania (jednorodzinne / wielorodzinne oraz bloki przy „ZLU”), usytuowane są głównie przy drodze

gminnej biegnącej przez całą wieś w kierunku Chrzypaska Wielkiego. Na terenie sołectwa znajduje się również droga powiatowa relacji Chrzypsko Wielkie-Izdebnó. Do głównych pracodawców we wsi, oprócz Zakładu Leczenia Uzależnień można zaliczyć jeszcze zakład stolarski. Ponadto, mieszkańcy trudnią się pracą w rolnictwie a także pracą poza wsią (głównie we Wronkach, Chrzypsku Wielkim oraz Pniewach). Miejscowość położona jest na terenie Sierakowskiego Parku Krajobrazowego, występuje tu również obszar specjalnej ochrony ptaków NATURA 2000 – „Puszcza Notecka” . Wieś jest zwodociagowana, nie ma tu sieci kanalizacyjnej, jednakże są plany aby w najbliższym czasie takowa powstała. Społeczeństwo wsi na tle innych sołectw z gminy należy zakwalifikować do bardziej aktywnych. Organizowane są tutaj m.in. coroczny festyn rodzinny na powitanie wakacji wieczorki taneczne, zabawy andrzejkowe i sylwestrowe, bale przebierańców zarówno dla dorosłych jak i dzieci. Wieś uczestniczy również w tradycyjnych Dożynkach, organizowanych corocznie przez inne sołectwo z gminy Chrzypsko Wielkie. Sołectwo dysponuje środkami z funduszu sołeckiego w kwocie około 13 tys. zł. oraz niewielkimi środkami wypracowanymi podczas zabaw sołeckich. Liderem Grupy Odnowy wsi liczącej 5 osób jest sołtys wsi.

Z przeprowadzonej wizji w terenie sporządzono dokumentację fotograficzną (plyta CD).

Data: 22 lipca 2016r.

Sporządzili: Małgorzata Napierała/Krzysztof Pacholak

ANALIZA ZOSOBÓW

ANALIZA ZASOBÓW – część I

RODZAJ ZASOBU*	Opis (nazwanie) zasobu jakim wieś dysponuje	Znaczenie zasobu (odpowiednio wstaw X)			
		MAŁE	DUŻE	WYRÓŻNIAJĄCE	
PRZYRODNICZY	walory krajobrazu, rzeźby terenu			X	
	stan środowiska	Bardzo dobry - brak dużych zakładów pracy		X	
	walory klimatu	Klimat umiarkowany	X		
	walory szaty roślinnej	Urozmaicona szata roślinna. Rzadkie rośliny, np. lilia złotogłów		X	
	cenne przyrodniczo obszary lub obiekty	Sierakowski Park Krajobrazowy, Obszar Natura 2000 – Puszcza Notecka PLB 300015 (obszary ptasie) -			X
		oba te obszary obejmują całość Sołectwa Charcice			X
	świat zwierzęcy (ostoje, siedliska)	W lasach żyją dziki, jelenie, sarny, bobry, daniela. Duża liczba jezior sprzyja gniazdowaniu ptactwa wodnego. Można spotkać tu bociana czarnego, gągoła krzykliwego, czapłę siwą, żurawia, łabędzie, kanię czarną i rudą.		X	
	wody powierzchniowe (cieki, rzeki, stawy)	Jezioro Charcickie		X	
		Jeziora prywatne: Jezioro Agacińskiego, Jezioro Grupy, Jezioro Krzyżaniaka (od nazwisk właścicieli), Struga Oszczenica, Struga Binińska, Staw w parku przy „ZLU”	X		X
	wody podziemne	Studnie głębinowe	X		
gleby	Urozmaicone III-V klasy	X			
kopaliny	łąki torfowe	X			
walory geotechniczne	-				
KULTUROWY	walory architektury	Wieś typu „ulicówka”, Odrestaurowany budynek Pałacu z 1840r (Ottona von Sandera)– obecnie Zakład Leczenia Uzależnień wraz z parkiem podworskim	X		X

walory przestrzeni wiejskiej publicznej	wyremontowany budynek świetlicy wiejskiej, pozyskany teren na boisko w pobliżu świetlicy wiejskiej, plac zabaw za świetlicą wiejską, udostępniony również dla mieszkańców kompleks pałacowo-parkowy w którym mieści się „ZLU”		X X X	X
walory przestrzeni wiejskiej prywatnej	Zabudowa jednorodzinna wzdłuż głównej ulicy we wsi, posesje na ogół zadbane,	X		
zabytki i pamiątki historyczne	Kompleks parkowo-pałacowy, Przydrożne krzyże i figury,	X		X
osobliwości kulturowe	-			
miejsca, osoby i przedmioty kultu	Krzyże i figury, Kaplica z ZLU, Przynależność do Parafii Św. Wojciecha w Chrzypsku Wielkim	X X X		
święta, odpusty, pielgrzymki	Dożynki gminne, których gospodarzem jest co roku inne sołectwo – przy plaży w Chrzypsku Wielkim		X	
tradycje, obrzędy, gwara	Dożynki, Festyn rodzinny na powitanie wakacji, Wieczorki taneczne, Sylwester, Andrzejki, Bał przebierańców dla dorosłych oraz dla dzieci, „Rajd klonowego liścia” organizowany przez Stowarzyszenie KROKUS		X X X X X X	
legendy, podania i fakty historyczne	Kapliczka z figurą ufundowaną przez osoby wysiedlone	X		
przekazy literackie	-			
ważne postacie i przekazy historyczne	-			
specyficzne nazwy	„torfiska”, „mory”; „spychalówka”	X		
specyficzne potrawy	-			
dawne zawody	-			
zespoły artystyczne, twórcy	-			

ANALIZA ZASOBÓW – część II

RODZAJ ZASOBU	Opis (nazwanie) zasobu jakim wieś dysponuje	Znaczenie zasobu (odpowiednio wstaw X)		
		MAŁE	DUŻE	WYRÓŻNIAJĄCE

OBIEKTY I TERENY

działki pod zabudowę mieszkaniową	Możliwość rozbudowy – działki siedliskowe, w szczególności przy drodze gminnej		X	
działki pod domy letniskowe	Możliwość ze względu na położenie w Sierakowskim Parku Krajobrazowym		X	
działki pod zakłady usługowe i przemysł	-			
pustostany mieszkaniowe	-			
pustostany poprzemysłowe	-			
tradycyjne nieużytkowane obiekty gospodarskie (stodoły, spichlerze, kuźnie, młyny, itp.)	-			

INFRASTRUKTURA SPOŁECZNA

placze publicznych spotkań, festynów	Teren przy świetlicy wiejskiej,			X
sale spotkań, świetlice, kluby	Świetlica wiejska wraz z remizą OSP		X	
miejsca uprawiania sportu	Pozyskany grunt na świetlicą wiejską pod budowę boiska, Możliwość korzystania z siłowni i kortu tenisowego w „ZLU” - za zgodą zarządcy		X	
miejsca rekreacji	Plac zabaw za świetlicą wiejską		X	
ścieżki rowerowe, szlaki turystyczne	„Niebieski” szlak rowerowy - Pętla: Chrzypsko Wielkie – Charcice – Mylin Struga Oszczenica o potencjale szlaku kajakowego		X	X
szkoły	Zespół szkół (poziom podstawowy i gimnazjalny) w Chrzypsku Wielkim - 3km	X		
przedszkola	Przedszkole „U Reksia” w Chrzypsku Wielkim (siedzibie gminy)	X		
biblioteki	Biblioteka Publiczna w GOK w Chrzypsku Wielkim – (w siedzibie gminy)	X		
placówki opieki społecznej	OPS w Chrzypsku Wielkim (w siedzibie gminy)	X		
placówki służby zdrowia	SP ZOZ Zakład Leczenia Uzależnień oraz w siedzibie gminy	X		X

INFRASTRUKTURA TECHNICZNA

wodociąg, kanalizacja	Wieś zwodociągowana, (brak kanalizacji)		X	
drogi (nawierzchnia, oznakowanie oświetlenie)	Drogi asfaltowe: powiatowa Chrzypsko Wielkie – Izdebnno, oraz gminna Charcice-Chrzypsko Wielkie wymagające naprawy		X	
chodniki, parkingi, przystanki	Istniejący przystanek autobusowy we wsi (brak linii autobusowej), Częściowy brak chodników i utwardzonego parkingu	X	X	X

	sieć telefoniczna i dostępność Internetu	Istnieje sieć telefoniczna, Ciekawostka – przy „ZLU” znajduję się „najczęściej użytkowana budka telefoniczna w kraju”	X X		
	telefon komórkowa	Sieć telefonii komórkowej funkcjonuje bez zarzutów	X		
	inne	-			

ANALIZA ZASOBÓW – część III

RODZAJ ZASOBU	Opis (nazwanie) zasobu jakim wieś dysponuje	Znaczenie zasobu (odpowiednio wstaw X)			
		MAŁE	DUŻE	WYRÓŻNIAJĄCE	
GOSPODARKA, ROLNICTWO	miejsca pracy (gdzie, ile?)	Zakład stolarski – ok. 10 miejsc pracy SP ZOZ ZLU – ok. 40 miejsc pracy, Poza wsią – głównie SAMSUNG we Wronkach		X	X
	znane firmy produkcyjne i zakłady usługowe i ich produkty	Zakład tokarski, Małe firmy budowlane	X X		
	gastronomia	-	X		
	miejsca noclegowe	Gospodarstwo agroturystyczne	X		
	gospodarstwa rolne	18 gospodarstw rolnych		X	
	uprawy hodowle	bydło, trzoda chlewna, uprawy wielokierunkowe		X	
	możliwe do wykorzystania odpady produkcyjne	-			
	zasoby odnawialnych energii	-			
	WŁAŚCIWOŚCI I POZYSKI	środki udostępniane przez gminę	W ramach budżetu gminy – środki funduszu sołeckiego (ok. 13 tys. zł/rok)		X

	środki wypracowywane	Środki wypracowane przez społeczną pracę mieszkańców przy organizacji festynów itp. Dochód z przeznaczeniem na doposażenie świetlicy	X		
	autorytety i znane postacie we wsi	-			
	krajanie znani w regionie, w kraju i zagranicą	-			
	osoby o specyficznej lub ważnej dla wiedzy i umiejętnościach, m.in. studenci	-			
	przedsiębiorcy, sponsorzy	p. Juszczyk, p. Dorna zakład stolarski oraz zakład ślusarski	X		
	osoby z dostępem do Internetu i umiejętnościami informatycznych	Internet ogólnodostępny, Stosunkowo wysoki poziom umiejętności.		X	
	pracownicy nauki	-	-		
	związki i stowarzyszenia	OSP, KGW, Stowarzyszenie KROKUS – organizator „Rajdu klonowego liścia”		X X X	
	kontakty zewnętrzne (np. z mediami)	Promocja lokalnych inicjatyw na łamach tygodnika „Tydzień Sierakowsko-Międzychodzki”		X	
	współpraca zagraniczna i krajowa	W zakresie współpracy partnerskiej gminy Chrzypsko Wielkie z francuską gminą Orgres	X		
INFORMACJE DOSTĘPNE O WSI	publikatory, lokalna prasa	Tydzień Sierakowsko-Międzychodzki		X	
	książki, przewodniki	Foldery, publikatory wydane przez Zakład Leczenia Uzależnień	X		
	strony www	Strona UG w Chrzypsku - www.chrzypsko.pl , Strona ZLU www.zlucharzice.com.pl oraz portal miedzichod.naszemiasto.pl	X		

Zasoby – wszelkie elementy materialne i niematerialne wsi i związanego z nią obszaru, które mogą być wykorzystane obecnie bądź w przyszłości w realizacji publicznych bądź prywatnych przedsięwzięć odnowy wsi. Zwrócić uwagę na elementy specyficzne i rzadkie (wyróżniające wieś). *Opracowanie: Ryszard Wilczyński*

ANALIZA SWOT

SILNE STRONY

(atuty wewnętrzne)

1. Stosunkowo duża aktywność mieszkańców. J
2. Szeroka oferta imprez dla mieszkańców na bazie świetlicy wiejskiej (karnawał, bale przebierańców dla dorosłych i dzieci, wieczorki taneczne, imprezy okolicznościowe, sylwester, andrzejkki, itp.). J
3. Walory estetyczne wsi, głównie za sprawą odrestaurowanego zabytkowego pałacu i zrewitalizowanego parku, w którym mieści się „ZLU”. T
4. Miejsca pracy na terenie wsi „ZLU”, stolarnia. B
5. Malowniczy teren spacerowy w parku podworskim wraz z alejkami wokół stawu, na terenie ZLU. J
6. Sieć wodociągowa. S
7. Sieć telekomunikacyjna. S
8. Dość duża liczba chodników w centrum wsi. S
9. Dobra współpraca pomiędzy wsią a „ZLU” – możliwość korzystania z infrastruktury będącej w „ZLU” przez mieszkańców wsi. J
10. Przebiegająca przez wieś struga – Oszczenica – łącząca zbiorniki wodne z innymi wsiami (np. z Białczem, Ryżynem). J
11. Czyste środowisko, walory przyrodnicze (Sierakowski Park Krajobrazowy, Obszar NATURA 2000). J
12. Wyremontowana sala wiejska, dość dobrze wyposażona. S
13. Plac zabaw – teren za salą wiejską. S
14. Aktywność mieszkańców wsi – KGW, OSP. J
15. Umiejętność samoorganizacji mieszkańców. J
16. Dostępny teren gminny za świetlicą pod budowę boiska. S
17. Możliwość rozbudowy wsi – działki budowlane i rekreacyjne. B

SŁABE STRONY

(słabości wewnętrzne)

1. Brak boiska sportowego. S
2. Brak sklepu we wsi. J
3. Niedostatecznie wyposażony plac zabaw. S
4. Brak miejsca spotkań na wolnym powietrzu (altana/biesiadnik). S
5. Mało aktywne gospodarczo społeczeństwo. B
6. Mało estetyczny wygląd zakładu stolarskiego. J
7. Brak kanalizacji we wsi. S
8. Zły stan sieci energetycznych we wsi. S
9. Niezadowalający stan infrastruktury okołodrogowej. S
10. Brak chodników w części wsi (poza centrum wsi). S
11. Brak infrastruktury rekreacyjnej dla mieszkańców we wsi np. siłowni zewnętrznej. S
12. Brak sformalizowanej organizacji pozarządowej – brak możliwości skorzystania ze środków dedykowanych dla tego sektora w ramach LGD, LGR, WOW. J
13. Niewykorzystany potencjał położenia wsi – brak atrakcyjnej oferty turystycznej we wsi (np. na bazie Oszczenicy). J

<p style="text-align: center;">SZANSE (okazje zewnętrzne płynące z otoczenia)</p>	<p style="text-align: center;">ZAGROŻENIA (zagrożenie płynące z otoczenia)</p>
<ol style="list-style-type: none"> 1. Duża liczba osób przyjeżdżających do wsi (pacjenci „ZLU” i ich rodziny na czas odwiedzin). B 2. Rozpoznawalność wsi poprzez działalność na jej terenie Zakładu Leczenia Uzależnień. T 3. Możliwość bezpośredniej współpracy z Urzędem Marszałkowskim Województwa Wielkopolskiego – organem prowadzącym SP ZOZ „ZLU” B 4. Rozwój współpracy pomiędzy ZLU a sołectwem w zakresie dostępu do infrastruktury. S 5. Rozwój agroturystyki. B 6. Oferta szkoleniowa/informacyjna ze strony instytucji publicznych wdrażających systemy wsparcia dotacyjnego na działalność gospodarczą, zwłaszcza ze środków finansowych z Unii Europejskiej. B 7. Potencjał turystyki rowerowej. J 8. Poszukiwanie nowych form wypoczynku przez mieszkańców/turystów - turystyka kajakowa. J 9. Aktywna promocja turystyki i walorów przyrodniczych terenu przez Gminę Chrzypsko Wielkie. J 10. Bliskość do Chrzypsko Wielkiego. J 11. Budowa ośrodków wypoczynkowych na terenie gminy – większa liczba turystów we wsi. B 12. Uregulowania prawne w zakresie ochrony przyrody – przeszkody dla niszczenia środowiska. J 13. Przynależność gminy do Lokalnej Grupy Działania „Puszcza Notecka”, Lokalnej Grupy Rybackiej „Obra – Warta” oraz sołectwa do programu Wielkopolska Odnowa Wsi oraz możliwość pozyskania środków na infrastrukturę publiczną. S 14. Przynależność gminy do Lokalnej Grupy Działania „Puszcza Notecka”, Lokalnej Grupy Rybackiej „Obra – Warta” i związana z tym możliwość pozyskania dochodu przez społeczność lokalną (na działalność gospodarczą). B 15. Ustanowiony przez radę gminy fundusz sołecki. S 16. Mechanizmy wykorzystywane w projektach na rzecz odnowy wsi – zachęty dla zaangażowania w prace społeczne mieszkańców na rzecz wspólnoty lokalnej. T 17. Trend wykorzystywania nowoczesnych technologii informacyjnych (w tym Internetu) na rzecz promocji działań we wsi oraz komunikacji między mieszkańcami. J 18. Kontakty z mieszkańcami sołectw zintegrowanych w gminie i innych gminach (możliwość czerpania dobrych praktyk w zakresie integracji mieszkańców). J 	<ol style="list-style-type: none"> 1. Starzejące się społeczeństwo – brak zaangażowania młodych w działalność na rzecz wsi. J 2. Ewentualne niekorzystne oddziaływanie działalności „ZLU” i jego pacjentów na mieszkańców wsi. J 3. Ewentualne zaburzenie dobrej współpracy pomiędzy „ZLU” a wsią. T 4. Brak wiedzy nt. spraw własnościowych terenów ewentualnego szlaku kajakowego na Oszczenicy i terenów przyległych. J 5. Niski budżet gminy z przeznaczeniem na infrastrukturę we wsi. S 6. Duża konkurencja pośród gmin o środki unijne na infrastrukturę wod-kan. S 7. Brak możliwości skutecznego wyegzekwowania modernizacji sieci energetycznej przez operatora. S 8. Ograniczone połączenia komunikacji publicznej wsi. J 9. Emigracja zarobkowa mieszkańców, zwłaszcza młodych mieszkańców. B 10. Niewystarczające środki zewnętrzne na infrastrukturę publiczną na wsi (lub duża konkurencja gmin i sołectw). S

6	3
8	4

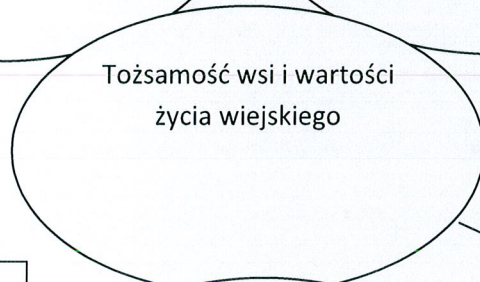
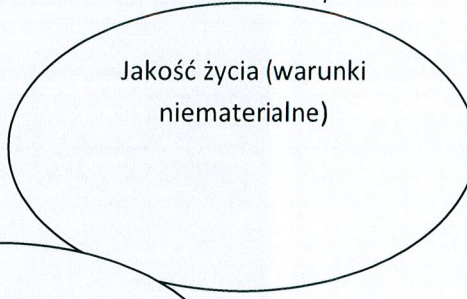
STANDARD - obszar z przewagą słabych stron, otoczenie również może wpływać negatywnie, należy jednak wykorzystać szanse,

8	7
4	4

JAKOŚĆ ŻYCIA – obszar z przewagą silnych stron, otoczenie będzie sprzyjać, należy wykorzystać szanse

(-)-

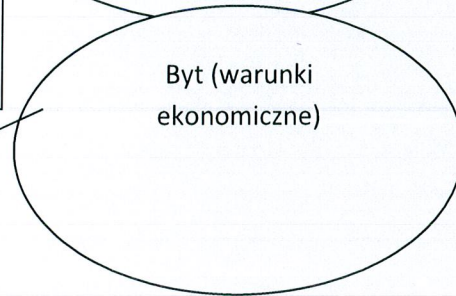
(+)+



TOŻSAMOŚĆ WSI I WARTOŚCI ŻYCIA WIEJSKIEGO - obszar dość zrównoważony (z niewielką przewagą silnych stron), otoczenie powinno sprzyjać - należy wykorzystać szanse

BYT - obszar z przewagą silnych stron, ocenie będzie sprzyjać, należy wykorzystać szanse płynące z otoczenia

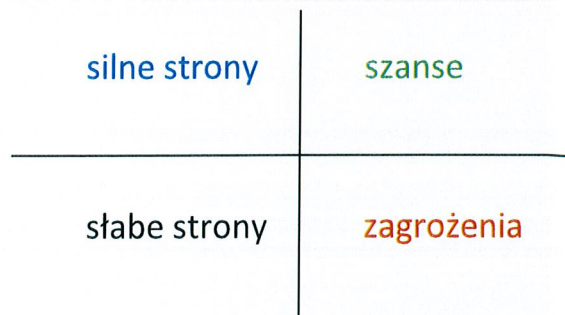
2	6
1	1



1	2
0	1

(+)+

(+)+



WIZJA WSI (hasłowa i opisowa):

1. Hasłowa:

„Wszystkie drogi prowadzą do Charcic”

2. Opisowa:

Charcice to spokojna wieś, położona pośród jezior i rzek Sierakowskiego Parku Krajobrazowego, umożliwiającą zarówno mieszkańcom, jak i turystom, możliwość spokojnego życia, wypoczynku oraz aktywnej rekreacji podczas pieszych wędrówek, rajdów rowerowych, jak i spływów kajakowych Strugą Oszczenica. Wieś zachwyca walorami estetycznymi głównie dzięki zrewitalizowanemu parkowi podworskiemu z przepięknie odrestaurowanym pałacem, na terenie którego funkcjonuje znany i ceniony w całym kraju Zakład Leczenia Uzależnień. Bezkonfliktowa współpraca pomiędzy placówką a lokalną społecznością przysparza korzyści obu stronom, dzięki czemu teren parku podworskiego stoi otworem dla mieszkańców wsi. Aktywni i zintegrowani mieszkańcy współpracują zgodnie na rzecz rozwoju swojej wsi, zapewniając bogatą ofertę rekreacyjną, sportową i kulturalną dla mieszkańców.

I. Plan rozwoju		II. Program rozwoju	
1. CELE Co trzeba osiągnąć by ureczywistnić wizję naszej wsi?	2. Co nam pomoże osiągnąć cele? (zasoby, silne strony, szanse)	3. Co nam może przeszkodzić? (słabe strony, zagrożenia)	Projekty, przedsięwzięcia jakie wykonamy?
	ZASOBY których użyjemy	ATUTY silne strony i szanse jakie wykorzystamy	
A. TOŻSAMOŚĆ WSI I WARTOŚCI ŻYCIA WIEJSKIEGO			
1. Rozwój tożsamości i poczucia wspólnoty lokalnej	1. Działalność „ZLU” 2. Park podworski 3. Infrastruktura rekreacyjno-sportowa „ZLU” oraz wsi 4. Świątlica wiejska 5. Kapitał ludzki mieszkańców, KGW, OSP	1. Dobra współpraca pomiędzy „ZLU” a sołectwem 2. Aktywne społeczeństwo 3. Wąloty estetyczne wsi, głównie za sprawą odrestaurowanego zabytkowego pałacu i zrewitalizowanego parku, w którym mieści się „ZLU”. 4. Rozpoznawalność wsi poprzez działalność na jej terenie Zakładu Leczenia Uzależnień 5. Fundusz Sołecki / LGD Puszcza Notcka	1. Organizacja cyklicznych spotkań kulinarnych dorośli z młodzieżą i dziećmi na bazie KGW. 2. Organizacja wspólnych biesiad, wieczorków tancecznych KGW, i OSP. 3. Organizacja wspólnych inicjatyw integracyjnych mieszkańców wsi z pacjentami „ZLU” (np. turnieje sportowe, zawody wędkarskie, rajdy, spływy itp.). 4. Włączenie się sołectwa w organizację „rajdu klonowego liścia” przez Stowarzyszenie Krokus 5. Poprawa estetyki wsi poprzez wyeksponowanie klombu na rozjeździe dróg przy wjeździe do wsi przy współpracy sołectwa i „ZLU”. 6. Poprawa estetyki wsi – rewitalizacja „pompy” na drodze gminnej w centrum wsi.
B. STANDARD ŻYCIA			

<p>1. Poprawa stanu infrastruktury technicznej wsi</p>	<p>1. Teren gminny za świetlicą</p> <p>2. Infrastruktura drogowa</p> <p>3. Struga Oszczennica</p> <p>4. Teren przy świetlicy wiejskiej – plac zabaw</p> <p>5. Świetlica wiejska</p>	<p>1. Przynależność gminy do LGD „Puszcza Notecka”, Lokalnej Grupy Rybackiej „Obra-Warta” oraz sołectwa do programu Wielkopolska Odnowa Wsi i możliwość pozyskania środków na infrastrukturę publiczną</p> <p>2. Środki z Funduszu Sołeckiego</p> <p>3. Możliwość pozyskania środków na infrastrukturę wod-kan</p> <p>4. Środki z WOV/LGD</p> <p>5. Duża aktywność mieszkańców,</p> <p>6. Przynależność do LGD Puszcza Notecka</p> <p>7. Duża aktywność mieszkańców</p>	<p>1. Brak kanalizacji</p> <p>2. Zły stan sieci energetycznej</p> <p>3. Częściowe braki w chodnikach</p> <p>4. Zły stan drogi gminnej i powiatowej</p> <p>5. Niewystarczające środki na infrastrukturę</p> <p>6. Duża konkurencja w konkursach dotacyjnych</p>	<p>1.1 Budowa kanalizacji sanitarnej we wsi Charcice.</p> <p>1.2 Wywieranie presji na operatorze sieci energetycznej w celu przeprowadzenia jej modernizacji we wsi.</p> <p>1.3 Budowa (uzupełnienie) chodników przy drodze gminnej.</p> <p>1.4 Wywieranie presji na zarządcy drogi powiatowej Chrzypsko Wielkie-Izdebnu w celu przeprowadzenia przebudowy w/w drogi.</p> <p>1.5 Budowa parkingu przy drodze gminnej</p> <p>1.6 Zagospodarowanie i pielęgnacja pasów zieleni wzdłuż dróg we wsi.</p>
<p>2. Poprawa stanu infrastruktury społecznej wsi.</p>				<p>2.1 Doposażenie placu zabaw na świetlicą wiejską.</p> <p>2.2 Budowa altany grillowej przy placu zabaw.</p> <p>2.3 Budowa urządzeń rekreacyjnych – siłowni zewnętrznej w rejonie świetlicy wiejskiej.</p> <p>2.4 Budowa boiska sportowego na terenie gminnym za świetlicą.</p> <p>2.5 Przystosowanie Strugi Oszczennica do turystyki kajakowej.</p> <p>2.6 Przygotowanie infrastruktury turystycznej przy planowanym boisku sportowym nad Oszczennica (np. pole biwakowe, przystań dla kajaków)</p> <p>2.7 Drobne uzupełnienia wyposażenia świetlicy wiejskiej.</p>

C. JAKOŚĆ ŻYCIA

<ol style="list-style-type: none"> 1. Rozwój oferty kulturalno-społecznej i sportowej dla mieszkańców. 2. Promocja walorów turystycznych wsi. 	<ol style="list-style-type: none"> 1. Świetlica wiejska wraz z terenem przyległym 2. Istniejące KGW, OSP 3. Aktywni mieszkańcy 4. Środki z LGD „Puszcza Notecka”, LGR „Obra –Warta” / WOW / FS 5. Udostępniana dla mieszkańców infrastruktura rekreacyjno-sportowa na terenie „Zakładu Leczenia Uzależnień” 	<ol style="list-style-type: none"> 1. Aktywność mieszkańców 2. Aktywnie działające KGW, OSP 3. Liczna grupa mieszkańców angażujących się w życie wsi 4. Położenie wsi w Sierakowskim Parku Krajobrazowym, oraz obszarze Natura 2000 „Puszcza Notecka” 5. Rozwój turystyki rowerowej 6. Poszukiwanie innych form wypoczynku przez mieszkańców – kajaki 7. Promocja walorów przyrodniczych terenu przez gminę 8. Działalność Zakładu Leczenia Uzależnień – promocja wsi 9. Dobrze wyposażona sala wiejska 	<ol style="list-style-type: none"> 1. Niski budżet gminy 2. Niewystarczające środki na sfinansowanie infrastruktury turystycznej 3. Duża konkurencja w dostępności do funduszy 	<ol style="list-style-type: none"> 1.1 Coroczna organizacja festynu rodzinnego na powitanie lata. 1.2 Organizacja cyklicznych spotkań integracyjnych w świetlicy wiejskiej (wieczorki taneczne, bale przebierańców, Sylwester, Andrzejki, itp.). 1.3 Organizacja cyklicznych spotkań kulinarnych dorosłych z dziećmi na bazie działalności KGW. 1.4 Organizacja cyklicznych turniejów sportowych dla mieszkańców. 1.5 Udział sołectwa w dożynkach gminnych. 1.6 Wspólna praca mieszkańców na rzecz poprawy wizerunku wsi (prace porządkowe, nasadzenia, pielęgnacja zieleni, itp.). 1.7 Rozważenie możliwości założenia organizacji pozarządowej w celu skorzystania z możliwości uzyskania dofinansowania na wszelakie inicjatywy ze środków dedykowanych dla sektora pozarządowego. 2.1 Założenie profilu na portalu społecznościowym sołectwa w celu ułatwienia komunikacji pomiędzy mieszkańcami oraz promocji inicjatyw wiejskich. 2.2 Organizacja białaków i rajdów pieszych i rowerowych dla mieszkańców przy współpracy z innymi sołectwami. 2.3 Organizacja cyklicznych spływów kajakowych Oszczenią przy współpracy z innymi sołectwami (np. Ryżyn, Białcz). 2.4 Sukcesywna współpraca z lokalną prasą i UG z zakresem promocji lokalnych inicjatyw.
---	--	--	---	---

D. BYT

<p>1. Rozwój przedsiębiorczości wśród mieszkańców oraz rozwój istniejących gospodarstw rolnych.</p>	<p>1. Lokalni przedsiębiorcy 2. Rolnicy 3. Dostępne szkolenia 4. Możliwość bliższej współpracy z UMWW poprzez działalność na terenie wsi „ZLU” 5. Położenie wsi na terenach atrakcyjnych turystycznie 6. Duża liczba osób odwiedzających wieś z zewnątrz (pacjenci „ZLU” i ich rodziny) 7. Dostępne tereny pod budownictwo mieszkaniowe</p>	<p>1. LGD „Puszcza Notecka”, LGR „Obra-Warta” – możliwość pozyskania środków na rozwój przedsiębiorstw 2. Rozwój turystyki z uwagi na walory wsi 3. Stosunkowo duża ilość gospodarstw rolnych</p>	<p>1. Mało aktywnie gospodarczo społeczeństwo 2. Emigracja zarobkowa mieszkańców 3. Konkurencja wśród przedsiębiorców. 4. Mała ilość zakładów pracy na terenie wsi</p>	<p>1. Szkolenia i kursy mieszkańców z zakresu zakładania i rozwoju działalności gospodarczej, ze szczególnym uwzględnieniem agroturystyki. 2. Organizacja spotkań informacyjnych dla mieszkańców w zakresie możliwości pozyskania środków zewnętrznych na zakładanie własnej działalności. 3. Współpraca z LGD „Puszcza Notecka” oraz LGR „Obra-Warta” w celu przekazywania bieżących informacji n/ t szkoleń dla przedsiębiorców. 4. Szkolenia i kursy mieszkańców z zakresu rozwoju działalności rolniczej, oraz pozyskiwania funduszy na rozwój działalności rolniczej.</p>
---	---	---	--	--

PROGRAM KRÓTKOTERMINOWY ODNOWY WSI na OKRES 2016/2017 rok

Kluczowy problem	Odpowiedź	Propozycja projektu	Czy nas stać na realizację? (tak/nie)		Punktacja	Hierarchia
			Organizacyjnie	Finansowo		
Co nas najbardziej zintegruje?	Wspólna praca i zabawa	Uporządkowanie terenu za świetlicą i montaż windy grillowej	Tak	Tak	5,5,5=15	1
Na czy nam najbardziej zależy?	Na zaktywizowaniu mieszkańców przy zachowaniu spokoju we wsi	Spotkania kulinarne w świetlicy wiejskiej z dziećmi i młodzieżą.	Tak	Nie	4,4,4=12	2
Co nam najbardziej przeszkadza?	Brak zorganizowanego miejsca wypoczynku dostępnego dla wszystkich 24 h/dobę, 7 dni w tygodniu	Zagospodarowanie placu pod teren rekreacyjno-sportowy	Tak	Tak	3,3,3=9	3
Co najbardziej zmieni nasze życie?	Zagospodarowanie terenu za świetlicą wiejską	Postawienie małych obiektów sportowych	Tak	Nie	2,2,2=6	4

Co nam przyjdzie najłatwiej?	Zorganizowanie mieszkańców do wspólnego działania	j. w	Tak	Tak	1,1,1=3	5
Na realizację jakiego projektu planujemy pozyskać środki zewnętrzne? Z jakich źródeł?		1. Zagospodarowanie terenu rekreacyjno-sportowego za świetlicą wiejską (PWV / PROW)				

**Podpisy przedstawicieli Grupy Odnowy Wsi:
uczestniczących w przygotowaniu dokumentu:**

Krystyna Mariańska,
Wiesław Gierczyński,
Grzegorz Knioch,

Podpis/podpisy moderatora/ów odnowy wsi:

Małgorzata Napierała,
Krzysztof Pacholak

Załączniki:

1. Listy obecności na warsztatach sołeckich
2. Dokumentacja zdjęciowa z przeprowadzonej wizji terenowej oraz warsztatów sołeckich (płyta CD).

Przewodniczący Rady Gminy
Mariusz Kamyszek