

**Uchwała Nr XXVI/127/2016  
Rady Gminy Chrzypsko Wielkie  
z dnia 30 września 2016 r.**

***w sprawie zatwierdzenia programu gospodarczego pn. „Sołecka Strategia Rozwoju Wsi  
Białokosz”***

Na podstawie art. 18 ust. 2 pkt 6 ustawy z dnia 8 marca 1990 r. o samorządzie gminnym (tekst jednolity Dz.U.2016.446) – Rada Gminy Chrzypsko Wielkie

***uchwała się co następuje:***

**§1**

Zatwierdza się do realizacji, uchwalony przez Zebranie Wiejskie, program gospodarczy pn.: „Sołecka Strategia Rozwoju Wsi Białokosz”, stanowiący załącznik nr 1 do niniejszej uchwały, a w szczególności zawartą w dokumencie misję, wybrany wariant rozwoju miejscowości, hierarchizację celów w poszczególnych obszarach życia społeczno-gospodarczego oraz hierarchizację realizacji przedsięwzięć inwestycyjnych.

**§2**

Wykonanie uchwały powierza się Wójtowi Gminy Chrzypsko Wielkie.

**§3**

Uchwała wchodzi w życie z dniem podjęcia.

Przewodniczący Rady Gminy

*Mariusz Kamyszek*



# SOŁECKA STRATEGIA ROZWOJU WSI BIAŁOKOSZ

w gminie Chrzypsko Wielkie



Dokument sporządzony przez przedstawicieli  
Grupy Odnowy Wsi (*imię i nazwisko*):

Dorota Tomkowiak,  
Andrzej Frąckowiak

z udziałem moderatorów (*imię i nazwisko*):

*Małgorzata Napierała,*  
*Krzysztof Pacholak*



## SPIS TREŚCI

1. Karta diagnozy zaawansowania odnowy wsi (wraz ze sprawozdaniem z wizji w terenie)
2. Analiza zasobów wsi
3. Analiza SWOT
4. Analiza potencjału rozwojowego wsi
5. Wizja wsi (hasłowa i opisowa)
6. Program długoterminowy odnowy wsi
7. Program krótkoterminowy odnowy wsi



## KARTA DIAGNOZY ZAAWANSOWANIA ODNOWY WSI

wraz ze sprawozdaniem z wizji w terenie

Gmina: Chrzypsko Wielkie

Sołectwo: Białokosz

Liczba mieszkańców: 175

Faza odnowy	Zakres działań	*	Rozwój organizacyjny	*	Sterowanie rozwojem	*
A Inicjalna	brak działań		istnieje tylko rada sołecka		brak planowania działań w wymiarze całej wsi	X
	działania fragment. lub dotyczące wąskiej grupy	X	rozproszone działanie organizacji			
	działania spontaniczne			X	opracowanie planu i programu odnowy dla całej wsi	
	porządkowanie wsi					
B Początkowa	projekty startowe (z programu krótkoterminowego)	X	podjmuje się kroki na rzecz skoordynowania działań organizacji we wsi		planowanie w krótkim horyzoncie czasowym	
	przekonywanie mieszkańców do idei odnowy wsi i integrowanie wokół pierwszych przedsięwzięć					
B Początkowa	różnorodne projekty (z programu długoterminowego) nastawione na usunięcie podstawowych barier i zaspokojenie głównych potrzeb		liczna grupa odnowy wsi (skupia przedstawicieli organizacji i instytucji)		systematyczne planowanie działań, (np. roczne plany rzeczowo-finansowe, kalendarze imprez)	
			związane stowarzyszenie na rzecz rozwoju (odnowy) wsi		wykorzystywanie gminnych instrumentów wsparcia	X



D	Caościowa	<p>lokalnie oraz regionalnie powiązane ze sobą projekty wywołujące efekt synergiczny (nacisk na tworzenie miejsc pracy)</p> <p>ukształtowane „centrum wiejskie”</p>	<p>stowarzyszenie odnowy wsi instytucją rozwoju lokalnego (Centrum Aktywności Lokalnej)</p> <p>rozwój wsi oparty na aktywności kluczowych grup mieszkańców (rolników, przedsiębiorców, młodzieży, kobiet) i stowarzyszeń</p>	<p>kompleksowe i szczegółowe planowanie przestrzenne</p>	<p>proste instrumenty komunikacji wewnętrznej</p>									
							<p>promocja wsi</p>	<p>rozinięta komunikacja wewnętrzna</p>	<p>promocja wsi</p>	<p>rozwinięta komunikacja wewnętrzna</p>	<p>promocja wsi</p>			
C	Zaawansowana	<p>świadome kształtowanie czynników rozwoju (np. wykorzystania odnawialnych energii)</p>	<p>rozwój wsi oparty na aktywności kluczowych grup mieszkańców (rolników, przedsiębiorców, młodzieży, kobiet) i stowarzyszeń</p>	<p>kompleksowe i szczegółowe planowanie przestrzenne</p>	<p>proste instrumenty komunikacji wewnętrznej</p>									
		<p>ukształtowane „centrum wiejskie”</p>					<p>rozwój wsi oparty na aktywności kluczowych grup mieszkańców (rolników, przedsiębiorców, młodzieży, kobiet) i stowarzyszeń</p>	<p>kompleksowe i szczegółowe planowanie przestrzenne</p>	<p>proste instrumenty komunikacji wewnętrznej</p>					
		<p>lokalnie oraz regionalnie powiązane ze sobą projekty wywołujące efekt synergiczny (nacisk na tworzenie miejsc pracy)</p>									<p>stowarzyszenie odnowy wsi instytucją rozwoju lokalnego (Centrum Aktywności Lokalnej)</p>	<p>kompleksowe i szczegółowe planowanie przestrzenne</p>	<p>proste instrumenty komunikacji wewnętrznej</p>	
		<p>powołane do życia projekty wywołujące efekt synergiczny (nacisk na tworzenie miejsc pracy)</p>												
<p>powołane do życia projekty wywołujące efekt synergiczny (nacisk na tworzenie miejsc pracy)</p>	<p>stowarzyszenie odnowy wsi instytucją rozwoju lokalnego (Centrum Aktywności Lokalnej)</p>	<p>kompleksowe i szczegółowe planowanie przestrzenne</p>	<p>proste instrumenty komunikacji wewnętrznej</p>											



	projekty kreujące „wieś tematyczną”								instrumenty wsparcia działań prywatnych
	dostosowanie projektów prywatnych do programu odnowy wsi								

#### Wstaw X gdy spełnia warunek

#### Sprawozdanie z wizji w terenie

Miejsce i data przeprowadzenia wizji: Białokosz, dnia 22 lipca 2016 r.

#### Uczestnicy:

- lider grupy odnowy wsi Białokosz (sołtys): Andrzej Frąckowiak,
- gminny koordynator programu: Paweł Kumański,
- moderatorzy odnowy wsi: Małgorzata Napierała, Krzysztof Pacholak,

Krótko charakterystyka wsi: *(aktywność mieszkańców, funkcjonujące organizacje pozarządowe, infrastruktura, charakter zabudowy, fundusze)*

Białokosz to niewielka wieś licząca 175 mieszkańców, położona w południowej części Gminy Chrzypsko Wielkie, ok. 7 km od siedziby gminy – Chrzypsko Wielkiego. Wieś położona jest nad brzegiem Jeziora Białokoskiego, przy drodze powiatowej relacji Pniewy-Lęczeczki. Miejscowość położona jest w całości na terenie Sierakowskiego Parku Krajobrazowego z występującymi obszarami „NATURA 2000” – „Puszcza Notecka” (obszar ptasi obejmujący całe sołectwo), jak i obszar siedliskowy „NATURA 2000” - „Ostoja Międzychodzko-Sierakowska”, obejmujący teren jeziora i tereny leśne na zachód od jeziora. Obecnie jezioro jest zanieczyszczone. Prowadzone są działania zmierzające do wyjaśnienia kwestii, kto jest za ten stan odpowiedzialny. W przeszłości jezioro było cennie przez wędkarzy i znane z czystej wody. Przyciągało wielu turystów, miłośników nurkowania (głębokość jeziora ok. 31m). W chwili obecnej, ze względu na zanieczyszczenie, niemal obumiera - co stanowi największy problem dla lokalnej społeczności Na północ od jeziora Białokoskiego, w kierunku jeziora Chrzypskiego, rozciąga się „Dolina Strumienia Białokoskiego”



przypominającego wartki potok górski. Wieś charakteryzuje dość zwarta zabudowa - w rejonie skrzyżowania drogi gminnej z Gnuszyna nad samo Jezioro Białokoskie z drogą powiatową Pniewy-Łęczyszki (tylko pojedyncze zabudowania pozostające w zabudowie rozproszonej na obrzeżach sołectwa). Przy drodze dojazdowej do jeziora znajdują się zabudowania jednorodzinne, jak i bloki powstałe w sąsiedztwie zabudowań dawnego kombinatu państwowych gospodarstw rolnych. Obecnie dawne gospodarstwo PGR znajduje się w rękach prywatnego właściciela, posiadającego również największe gospodarstwo we wsi. Poza nim, we wsi znajdują się jeszcze 3 mniejsze gospodarstwa. Przy drodze do jeziora znajduje się sklep, oraz figura Św. Józefa z Lilią. Droga prowadzi bezpośrednio na teren niezagospodarowanej plaży. Wieś nie posiada świetlicy wiejskiej, a życie rekreacyjno-sportowe wsi opiera się głównie na zespole boisk sportowych zlokalizowanych po drugiej stronie drogi powiatowej. Jednym z bardziej rozpoznawalnych elementów wsi, oprócz Jeziora Białokoskiego, jest zespół pałacowo-parkowy, w którym obecnie znajduje się hotel, restauracja, sale konferencyjne i bankietowe. W parku znajduje się również pomnik przyrody – Buk czerwonolistny. W lasku przy drodze na Gnuszyn, znajduje się dość dobrze zachowany Cmentarz Rodziny Massenbachów – dawnych właścicieli majątku Białokosz. Od lat 70-tych XX wieku, we wsi prężnie działał Ośrodek Wypoczynkowy „SUM”, będący własnością Kopalni Węgla Kamiennego z Wodzisławia Śląskiego. W ostatnich latach, ośrodek nie funkcjonował i uległ zaniedbaniu. W 2015 r. obiekt stał się własnością prywatną. Właściciel stopniowo podejmuje działania remontowe. Na chwilę obecną w wyremontowanych domkach, znajduje się ok. 30 miejsc noclegowych. Przez wieś Białokosz przebiega również szlak rowerowy PTTK „Szlak stu Jezior”. Społeczeństwo wsi wykazuje się raczej znikomą aktywnością. Nie działają tutaj żadne organizacje pozarządowe, jak np. KGW, nie ma tu również jednostki OSP. Do chwili obecnej we wsi nie były przeprowadzane również żadne projekty gminne przy dofinansowaniu ze środków zewnętrznych. Sołectwo dysponuje Funduszem Sołeckim w wysokości ok. 12 tys. zł/rok.

Z przeprowadzonej wizji w terenie sporządzono dokumentację fotograficzną (płyta CD).

Data: 22 lipca 2016r.

Sporządzili: Małgorzata Napierała/Krzysztof Pacholak



## ANALIZA ZOSOBÓW

### ANALIZA ZASOBÓW – część I

RODZAJ ZASOBU*	Opis (nazwanie) zasobu jakim wieś dysponuje	Znaczenie zasobu (odpowiednio wstaw X)			
		MAŁE	DUŻE	WYRÓŻNIAJĄCE	
PRZYRODNICZY	walory krajobrazu, rzeźby terenu	Położenie na terenie Sierakowskiego Parku Krajobrazowego, charakterystyczna polodowcowa rzeźba terenu ze wzgórzami morenowymi, jeziorami i dolinami rzek, duża lesistość.			X
	stan środowiska	Zanieczyszczone Jezioro Białokoskie - podejrzenia o zanieczyszczenie z sąsiedniej gminy. Poza tym bardzo dobry stan środowiska - brak dużych zakładów pracy mogących powodować zanieczyszczenia.		X	X
	walory klimatu	Klimat umiarkowany.	X		
	walory szaty roślinnej	Urozmaicona szata roślinna. Rzadkie rośliny: lilia złoto głów. Pomnik przyrody w zespole pałacowo-parkowym – Buk czerwono listny. Obszerne tereny leśne.		X	X
	cenne przyrodniczo obszary lub obiekty	<i>Sierakowski Park Krajobrazowy</i> , Obszar Natura 2000 – Puszcza Notecka PLB 300015 (obszary ptasie) - oba te obszary obejmują całość Sołectwa Białokosz			X
		Obszar NATURA 2000 – Ostoja Międzychodzko-Sierakowska PLH 300032 (obszary siedliskowe) – obejmują teren jeziora oraz tereny lesiste na zachód od niego			X
					X
	świat zwierzęcy (ostoje, siedliska)	W lasach żyją dziki, jelenie, sarny, bobry, daniela. Duża liczba jezior sprzyja gniazdowaniu ptactwa wodnego. Można spotkać tu bociana czarnego, gągoła krzykliwego, czapkę siwą, żurawia, łabędzie, kanię czarną i rudą.		X	
wody powierzchniowe (cieki, rzeki, stawy)	Jezioro Białokoskie Struga Mianka – Strumień Białokoski, o charakterze potoku górskiego			X X	



	wody podziemne	-			
	gleby	Urozmaicone	X		
	kopaliny	-			
	walory geotechniczne	-			
KULTUROWY	walory architektury	Zespół Pałacowo-Parkowy z budynkiem Pałacu z 1805 r., w którym funkcjonuje hotel i restauracja. Zabudowania gospodarcze po byłych PGR-ach. Kapliczka Św. Józefa z Lilią. Budynek z murem pruskim z 1894r	X	X X	X
	walory przestrzeni wiejskiej publicznej	Plaża nad Jeziorem Białokoskim. Teren boisk sportowych. Strumień Białokoski o charakterze potoku górskiego.		X X	X
	walory przestrzeni wiejskiej prywatnej	Kompleks Pałacowo-Parkowy (Hotel Białokosz).			X
	zabytki i pamiątki historyczne	Kompleks Pałacowo-Parkowy (Hotel Białokosz). Figura Św. Józefa z Lilią (wybudowana jako podziękowania mieszkańców na ochronę przed zarazą). Cmentarz rodziny Massenbachów.	X	X	X
	osobliwości kulturowe	-			
	miejsca, osoby i przedmioty kultu	Figura Św. Józefa z Lilią. Cmentarz rodziny Massenbachów. Przydrożny Krzyż przy Drodze Powiatowej. Parafia w Psarskim.	X	X X X	
	święta, odpusty, pielgrzymki	Kultywowanie dożynek – udział mieszkańców w dożynkach gminnych i parafialnych.  Liczny udział mieszkańców w corocznym festynie parafialnym (Parafia Psarskie) w połowie sierpnia.		X  X	
	tradycje, obrzędy, gwara				
	legandy, podania i fakty historyczne	Legenda o „diabelskim moście” w lesie za Jeziorem Białkowskim pod Augustowem. Legenda o Jeźdźcu bez głowy.		X X	
	przekazy literackie	-			
	ważne postacie i przekazy historyczne	Rodzina Massenbach – dawni właściciele majątku.	X		
	specyficzne nazwy	„Strumień górski”, „Diabelski most”		X X	
	specyficzne potrawy	-			



	dawne zawody	-			
	zespoły artystyczne, twórcy	-			

### ANALIZA ZASOBÓW – część II

	RODZAJ ZASOBU	Opis (nazwanie) zasobu jakim wieś dysponuje	Znaczenie zasobu (odpowiednio wstaw X)		
			MAŁE	DUŻE	WYRÓŻNIAJĄCE
OBIEKTY I TERENY	działki pod zabudowę mieszkaniową	Możliwości zabudowy wzdłuż dróg gminnych i powiatowej – brak rozstrzygnięć planistycznych.	X		
	działki pod domy letniskowe	Potencjał terenów nadjeziornych.	X		
	działki pod zakłady usługowe i przemysł	-			
	pustostany mieszkaniowe	-			
	pustostany poprzemysłowe	Podupadły na przełomie XX i XXI ośrodek wypoczynkowy „SUM” Kopalni Węgla Kamiennego z Wodzisławia Śląskiego (obecnie nowy inwestor prywatny od 2015 r.)		X	
	tradycyjne nieużytkowane obiekty gospodarskie (stodoły, spichlerze, kuźnie, młyny, itp.)	-			
INFRASTRUKTURA SPOŁECZNA	plac publicznego spotkań, festynów	Teren boisk sportowych. Fragment plaży z dostępem do jeziora.		X X	
	sale spotkań, świetlice, kluby	Brak - konieczność wynajmu odpłatnej sali w Pałacu Białokosz.		X	
	miejsca uprawiania sportu	Kompleks boisk do siatkówki plażowej i piłki nożnej.		X	
	miejsca rekreacji	Brak placu zabaw – dostępny teren przy boisku. „Okrojona” plaża nad jeziorem wymagająca modernizacji. Jezioro Białokoskie (wędkarstwo, nurkowanie, żeglarstwo).		X X	X



INFRASTRUKTURA TECHNICZNA	ścieżki rowerowe, szlaki turystyczne	Przez Białokosz przebiega wojewódzki turystyczny szlak rowerowy („Szlak Stu Jezior”) – czarny, relacji Poznań – Międzychód. Szlak pieszy zielony Chrzypsko Wielkie – Łęczeczki-Białokosz Doliną Górskiego Potoku z punktem widokowym w m. Łęczeczki. Żółty szlak rowerowy Białokosz-Łęże. Dawny szlak pieszy wokół jeziora.	X	X	X
	szkoły	Zespół szkół (poziom podstawowy i gimnazjalny) w Chrzypsku Wielkim – 7 km.	X		
	przedszkola	Przedszkole „U Reksia” w Chrzypsku Wielkim (siedzibie gminy).	X		
	biblioteki	Biblioteka Publiczna w GOK w Chrzypsku Wielkim – (w siedzibie gminy).	X		
	placówki opieki społecznej	OPS w Chrzypsku Wielkim (w siedzibie gminy).	X		
	placówki służby zdrowia	W siedzibie gminy.	X		
	wodociąg, kanalizacja	Wieś zwodociągowana – rury azbestowe (brak kanalizacji).		X	
	drogi (nawierzchnia, oznakowanie oświetlenie)	Drogi asfaltowe: powiatowa Pniewy-Łęczeczki, oraz gminna Gnuszyn-Białokosz (jezioro) wymagające modernizacji.		X	
	chodniki, parkingi, przystanki	Istniejący przystanek autobusowy przy drodze powiatowej, brak linii PKS, brak parkingów, brak chodników przy drodze powiatowej.	X	X X	
	sieć telefoniczna i dostępność Internetu	Istnieje sieć telefoniczna oraz komórkowa – niezadowolająca.	X		
	telefonii komórkowa	tak		X	
inne	-				



ANALIZA ZASOBÓW – część III

RODZAJ ZASOBU	Opis (nazwanie) zasobu jakim wieś dysponuje	Znaczenie zasobu (odpowiednio wstaw X)			
		MAŁE	DUŻE	WYRÓŻNIAJĄCE	
<b>GOSPODARKA, ROLNICTWO</b>	miejsca pracy (gdzie, ile?)	Pałac Białokosz, Ośrodek Wypoczynkowy „SUM” Gospodarstwa rolne.	X		X
	znane firmy produkcyjne i zakłady usługowe i ich produkty	Pałac Białokosz, (organizacja wesel, imprez okolicznościowych, bankietów).			X
	gastronomia	Restauracja w Pałacu Białokosz.		X	
	miejsca noclegowe	Pałac Białokosz – ponad 50 miejsc noclegowych. Ośrodek SUM (na chwilę obecną 30 miejsc noclegowych).		X	X
	gospodarstwa rolne	1 duże wielkoobszarowe pow. 300ha i 3 mniejsze.		X	
	uprawy hodowle	Zboża.		X	
	możliwe do wykorzystania odpady produkcyjne	-			
	zasoby odnawialnych energii	-			
<b>ŚRODKI FINANSOWE I POZYSKIWANIE FUNDUSZY</b>	środki udostępniane przez gminę	W ramach budżetu gminy – środki funduszu sołeckiego (ok. 12 tys. zł/rok).		X	
	środki wypracowywane	Brak. Samodzielna praca mieszkańców – np. młodzieży przy wykaszaniu boisk.			
<b>MIESZKAŃCY (KAPITAŁ SPOŁECZNY I LUDZKI)</b>	autorytety i znane postacie we wsi	-			
	krajanie znani w regionie, w kraju i zagranicą	-			
	osoby o specyficznej lub ważnej dla wiedzy i umiejętnościach, m.in. studenci	-			
	przedsiębiorcy, sponsorzy	Właściciel Pałacu, Właściciel OW „SUM”.	X X		
	osoby z dostępem do Internetu i umiejętnościach informatycznych	Internet ogólnodostępny.		X	



	pracownicy nauki	-	-		
	związki i stowarzyszenia	Rada Sołecka, Powołana GOW.		X X	
	kontakty zewnętrzne (np. z mediami)	„Tydzień Sierakowsko- Międzychodzki”.	X		
	współpraca zagraniczna i krajowa	W zakresie współpracy partnerskiej gminy Chrzypsko Wielkie z francuską gminą Orgres.	X		
INFORMACJE DO O WSI	publikatory, lokalna prasa	Tydzień Sierakowsko- Międzychodzki.		X	
	książki, przewodniki	„Pojezierze Sierakowsko- Międzychodzkie – przewodnik” Włodzimierza Łackiego.		X	
	strony www	Strona UG w Chrzypsku - <a href="http://www.chrzypsko.pl">www.chrzypsko.pl</a> , oraz portal <a href="http://miedzychod.naszemiasto.pl">miedzychod.naszemiasto.pl</a>	X		

**Zasoby** – wszelkie elementy materialne i niematerialne wsi i związanego z nią obszaru, które mogą być wykorzystane obecnie  bądź w przyszłości w realizacji publicznych bądź prywatnych przedsięwzięć odnowy wsi. Zwrócić uwagę na elementy specyficzne i rzadkie (wyróżniające wieś). *Opracowanie: Ryszard Wilczyński*



### SILNE STRONY

(atuty wewnętrzne)

1. Istniejący sklep we wsi – zaopatrzenie w towary. J
2. Dostęp do Jeziora Białokoskiego poprzez teren gminny – możliwość wypoczynku bezpośrednio nad wodą. J
3. Jezioro Białokoskie, będące nieodzownym elementem tożsamości wsi – najcenniejsze „dobro” wsi. T
4. Wizytówka wsi - Pałac Białokosz, wraz z przyległym parkiem – element tożsamości wsi. T
5. Elementy związane z wsią wywołujące ciekawość turystów („Legenda o jeźdźcu bez głowy”, „Diabelski Most”, „Dolina Górskiego Strumienia”). T
6. Duża lesistość. J
7. Bogata oferta usługowa Pałacu Białokosz dla turystów (miejsca noclegowe, restauracja, możliwość organizacji imprez okolicznościowych). J
8. Pomnik przyrody – Buk czerwonolistny w parku przy pałacu. T
9. Strumień Białokoski o charakterze potoku górskiego. T
10. Dobrze zachowany Cmentarz Massenbachów – dawnych właścicieli majątku Białokosz. T
11. Dobry stan chodników przy drodze nad jezioro. S
12. Dobrze zachowana i estetyczna Figurka Św. Józefa z Lilią (wybudowana w podziękowaniu za ocalenie od zarazy). T
13. Przebiegający przez wieś wojewódzki rowerowy szlak turystyczny „Szlak Stu Jezior”. J
14. Kompleks boisk do piłki nożnej i siatkówki plażowej. S
15. Oferta rekreacyjno-sportowa dla mieszkańców na bazie kompleksu boisk. J
16. Walory przyrodnicze terenu (Sierakowski Park Krajobrazowy, Obszary Natura 2000 („Puszcza Notecka” - dyrektura ptasia, i Ostoja Międzychodzko-Sierakowska -dyrektura siedliskowa). J
17. Zaangażowanie i samoorganizacja młodzieży w przygotowanie i utrzymanie boisk (koszenie). J
18. Zwarta zabudowa wsi, małokłopotliwy dla mieszkańców dostęp do boiska, plaży, sklepu. J

### SŁABE STRONY

(słabości wewnętrzne)

1. Niska aktywność mieszkańców. J
2. Brak organizacji aktywizujących lokalną społeczność, jak KGW, OSP, klub sportowy. J
3. Brak sformalizowanej organizacji pozarządowej – brak możliwości skorzystania ze środków dedykowanych dla tego sektora w ramach LGD, LGR, WOW. J
4. Brak świetlicy wiejskiej lub alternatywnego miejsca spotkań mieszkańców (altana grillowa, biesiadnik). S
5. Brak oferty kulturalnej we wsi, z uwagi na brak świetlicy oraz organizacji aktywizujących społeczeństwo. J
6. Zanieczyszczenie wód Jeziora Białokoskiego wpływające na jakość życia mieszkańców. J
7. Zanieczyszczenie wód Jeziora Białokoskiego, rzutujące na aspekty ekonomiczne wsi (brak turystów, brak inwestorów). B
8. Zanieczyszczenie wód jeziora – spadek populacji ryb w jeziorze, nieopłacalność zarybiania. B
9. Ograniczenie oferty rekreacyjnej - możliwości wędkowania (brak ryb) – J
10. Ograniczenie oferty rekreacyjnej poprzez poziom czystości wody (nurkowanie, pływanie). J
11. Zły stan techniczny i estetyka OW „SUM”, prężnie funkcjonującego w latach 70-80. XX w. S
12. Zły stan sieci wodociągowej – rury azbestowe i żeliwne. S
13. Brak kanalizacji sanitarnej, pogarszający stan środowiska i Jeziora Białokoskiego. S
14. Brak infrastruktury turystycznej nadjeziornej (uporządkowana plaża, pomosty).S
15. Zły stan urządzeń na boisku sportowym (bramki). S
16. Zły stan drogi powiatowej Pniewy-Lęczeczki. S
17. Zły stan drogi gminnej do jeziora. S
18. Brak placu zabaw we wsi. S
19. Brak poczucia przynależności do wspólnoty wiejskiej właścicieli Pałacu Białokosz. T
20. Mało aktywne gospodarczo społeczeństwo. B
21. Brak przedstawicieli młodszego pokolenia w GOW. J
22. Słaba motywacja, brak wiary z możliwość



	odbudowania tożsamości, i powrotu do lat świetności. T
<p align="center"><b>SZANSE</b> (okazje zewnętrzne płynące z otoczenia)</p>	<p align="center"><b>ZAGROŻENIA</b> (zagrożenie płynące z otoczenia)</p>
<ol style="list-style-type: none"> <li>1. Bliska odległość do punktu widokowego w Łęczeczkach. J</li> <li>2. Rozwój agroturystyki. B</li> <li>3. Potencjał turystyki rowerowej, przy rozbudowanej sieci szlaków rowerowych. J</li> <li>4. Aktywna promocja turystyki i walorów przyrodniczych terenu przez Gminę Chrzypsko Wielkie. J</li> <li>5. Uregulowania prawne w aspekcie ochrony środowiska – nadzór RDOŚ nad siecią obszarów Natura 2000. J</li> <li>6. Determinacja władz gminy i mieszkańców dla tematu wyjaśnienia problemu zanieczyszczenia Jeziora. T</li> <li>7. Zainteresowanie się mediów i nagłośnienie tematu zanieczyszczonego Jeziora Białokoskiego. T</li> <li>8. Nawiązanie współpracy z organizacjami proekologicznymi w celu wyjaśnienia problemu zanieczyszczonego Jeziora. T</li> <li>9. Plany inwestycyjne i remontowe nowego właściciela OW „SUM” – przyciągnięcie turystów oraz utworzenie nowych miejsc pracy. B</li> <li>10. Możliwość pozyskania środków finansowych w ramach PROW 2014-2020 na działania związane z infrastrukturą drogową, i wod-kan. S</li> <li>11. Przynależność gminy do Lokalnej Grupy Działania „Puszcza Notecka”, Lokalnej Grupy Rybackiej „Obra – Warta” oraz sołectwa do programu Wielkopolska Odnowa Wsi oraz możliwość pozyskania środków na infrastrukturę publiczną. S</li> <li>12. Przynależność gminy do Lokalnej Grupy Działania „Puszcza Notecka”, Lokalnej Grupy Rybackiej „Obra – Warta” i związana z tym możliwość pozyskania dochodu przez społeczność lokalną (na działalność gospodarczą). B</li> <li>13. Ustanowiony przez radę gminy fundusz sołecki. S</li> <li>14. Mechanizmy wykorzystywane w projektach na rzecz odnowy wsi – zachęty dla zaangażowania w prace społeczne mieszkańców na rzecz wspólnoty lokalnej. T</li> <li>15. Trend wykorzystywania nowoczesnych technologii informacyjnych (w tym Internetu) na rzecz promocji działań we wsi oraz komunikacji między mieszkańcami. J</li> <li>16. Kontakty z mieszkańcami sołectw zintegrowanych w gminie i innych gminach (możliwość czerpania dobrych praktyk w zakresie integracji mieszkańców). J</li> </ol>	<ol style="list-style-type: none"> <li>1. Starzejące się społeczeństwo – brak zaangażowania młodych w działalność na rzecz wsi. J</li> <li>2. Brak wyjaśnienia tematu zanieczyszczenia Jeziora, i przywrócenia stanu wód w jeziorze do stanu przed zanieczyszczeniem. T</li> <li>3. Niski budżet gminy z przeznaczeniem na infrastrukturę we wsi. S</li> <li>4. Trudności komunikacyjne mieszkańców – brak komunikacji publicznej. J</li> <li>5. Emigracja zarobkowa mieszkańców, zwłaszcza młodych mieszkańców. B</li> <li>6. Niewystarczające środki zewnętrzne na infrastrukturę publiczną na wsi (lub duża konkurencja gmin i sołectw). S</li> <li>7. Obwarowania ANR, blokujące możliwość wydzielania działek budowlanych z gruntów rolnych. B</li> <li>8. Uregulowania prawne i sprawy własnościowe terenów wokół Jeziora, uniemożliwiające realizację pomysłów sołeckich. S</li> <li>9. Współczesny styl życia młodzieży – wypieranie tradycji przez nowoczesność T</li> </ol>



2	3
9	3

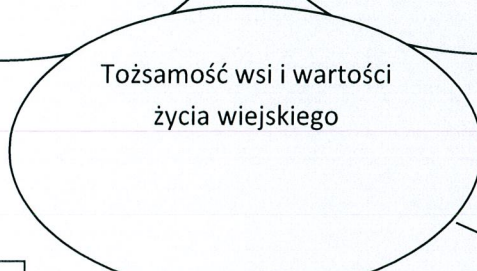
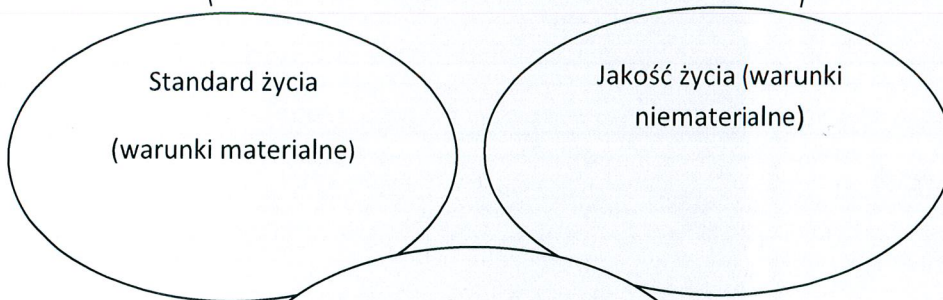
STANDARD - obszar słaby, otoczenie neutralne, należy wykorzystać szanse, zminimalizować zagrożenia

(-) =

9	6
8	2

JAKOŚĆ ŻYCIA – obszar z niewielką przewagą silnych stron, otoczenie będzie sprzyjać, należy wykorzystać szanse

(+) +

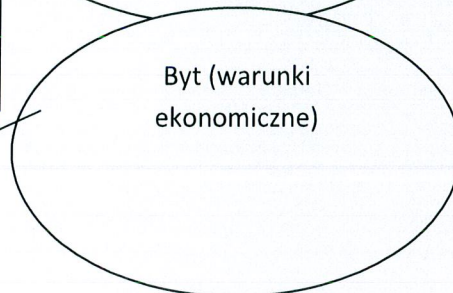


TOŻSAMOŚĆ WSI I WARTOŚCI ŻYCIA WIEJSKIEGO - obszar silny z dużą przewagą silnych stron), otoczenie powinno również sprzyjać - należy wykorzystać szanse płynące z otoczenia

BYT - obszar słaby, otoczenie dość neutralne z przewagą szans płynących z otoczenia

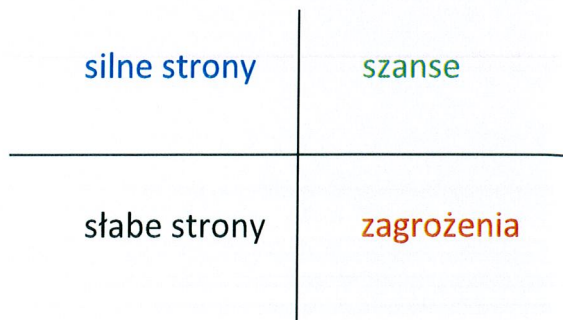
0	3
3	2

(-) +



7	4
2	2

(+) +





## 1. Hasłowa:

„Nad jeziorem pałac, w dole strumyk górski płynie, a turystów przyciąga wieś o krainie, gdzie przepiękne jezioro, las, cisza i spokój, czy kojarzysz to miejsce – to jest wieś Białokosz”.

## 2. Opisowa:

Białokosz to ceniona przez turystów, wędkarzy i miłośników aktywnej rekreacji wieś, położona nad Jeziorem Białokoskim, pośród lasów, w urokliwej „Dolinie Górskiego Strumienia”. Wieś przyciąga turystów nieskażonym środowiskiem, bogatą ofertą turystyczną, kulinarną i rekreacyjną. Miejscowość spełnia oczekiwania zarówno wymagających gości, poszukujących oferty o ponadprzeciętnym standardzie, jak i turystów o mniej wygórowanych oczekiwaniach, dla których liczy się głównie możliwość wypoczynku i rekreacji na łonie natury Sierakowskiego Parku Krajobrazowego. Czyste środowisko sprawia, że dobrze się tu żyje mieszkańcom, a społeczność lokalna dba o swoją tożsamość i potrafi bezinteresownie działać na rzecz wsi, budując poczucie wspólnoty jej mieszkańców.





## PROGRAM DŁUGOTERMINOWY ODNOWY WSI

Wizja wsi (hasłowa): „Nad jeziorem pałac, w dole strumyk górski płynie, a turystów przyciąga wieś o krainie, gdzie przepiękne jezioro, las, cisza i spokój, czy kojarzysz to miejsce – to jest wieś Białokosz”.

I. Plan rozwoju		II. Program rozwoju
1. CELE Co trzeba osiągnąć by urzeczywistnić wizję naszej wsi?	2. Co nam pomoże osiągnąć cele? (zasoby, silne strony, szanse)	3. Co nam może przeszkodzić? (słabe strony, zagrożenia)
	ZASOBY których użyjemy	
ATUTY silne strony i szanse jakie wykorzystamy		Projekty, przedsięwzięcia jakie wykonamy?
<b>A. TOŻSAMOŚĆ WSI I WARTOŚCI ŻYCIA WIEJSKIEGO</b>		



<p>1. Rozwój i pielęgnacja tożsamości wsi i poczucia wspólnoty lokalnej.</p>	<ol style="list-style-type: none"> <li>1. Jezioro Białokoskie.</li> <li>2. Pałac Białokosz.</li> <li>3. Dolina Strumienia Górskiego.</li> <li>4. Figura św. Józefa z Lilią.</li> <li>5. Cmentarz Massenbachów.</li> <li>6. „Legenda o jeźdźcu bez głowy”.</li> <li>7. Historia rodziny Massenbachów.</li> <li>8. Sieć szlaków rowerowych i pieszych.</li> <li>9. Pomnik przyrody.</li> </ol>	<ol style="list-style-type: none"> <li>1. Jezioro Białokoskie – najcenniejsze dobro wsi.</li> <li>2. Wizytówka wsi – Pałac Białokosz wraz z przyległym parkiem.</li> <li>3. Elementy związane z wsią wywołujące ciekawość turystów (Legenda o jeźdźcu bez głowy, „Diabelski Most”, „Dolina Górskiego Strumienia”).</li> <li>4. Pomnik przyrody – Buk czerwonołostny w parku przy pałacu.</li> <li>5. Strumień Białokoski o charakterze górskim.</li> <li>6. Dobrze zachowany Cmentarz Massenbachów – dawnych właścicieli Białokosza.</li> <li>7. Dobrze zachowana i estetyczna Figura Św. Józefa z Lilią (wybudowana w podziękowaniu za ocalenie od zarazy).</li> <li>8. Determinacja władz gminy i mieszkańców dla tematu wyjaśnienia problemu zanieczyszczenia Jeziora.</li> <li>9. Zainteresowanie się mediów i nagłośnienie tematu zanieczyszczonego Jeziora.</li> <li>10. Nawiązanie współpracy z organizacjami proekologicznymi w celu wyjaśnienia problemu zanieczyszczonego Jeziora.</li> <li>11. Fundusz Sołecki</li> <li>12. LGD Puszcza Notecka, LGR „Obra-Warta”, Program „Wielkopolska Odnowa Wsi”.</li> </ol>	<ol style="list-style-type: none"> <li>1. Brak poczucia przynależności do wspólnoty wiejskiej właścicieli Pałacu Białokosz.</li> <li>2. Mniejsze zaangażowanie mieszkańców wsi.</li> <li>3. Słaba motywacja, brak wiary z możliwości odbudowania tożsamości, i powrotu do lat świetności.</li> <li>4. Brak wyjaśnienia tematu zanieczyszczenia Jeziora, i przywrócenia stanu wód w jeziorze do stanu przed zanieczyszczeniem.</li> <li>5. Współczesny styl życia młodzieży – wypieranie tradycji przez nowoczesność.</li> <li>6. Niedostateczna ilość czasu mieszkańców na angażowanie się w życie wsi.</li> <li>7. Słaba motywacja, brak wiary z możliwości odbudowania tożsamości, i powrotu do lat świetności</li> </ol>	<ol style="list-style-type: none"> <li>1. Poszukiwanie „przymierzeńców” dla rozwiązania problemu zanieczyszczonego jeziora i nawiązanie współpracy (organizacje ekologiczne, inspekcje sanitarne, władze lokalne i regionalne, jednostki naukowe – np. Uniwersytet Przyrodniczy).</li> <li>2. Nagłośnienie tematu zanieczyszczonego jeziora.</li> <li>3. Podjęcie próby bliższej współpracy z właścicielami Pałacu Białokosz, dla celów promocyjnych wsi.</li> <li>4. Opracowanie trasy zwiedzania obejmującej wszystkie elementy tożsamości wsi wraz z tablicami informacyjnymi.</li> <li>5. Promocja osobliwości wsi- tablica informacyjna z mapą) na pobliskim punkcie widokowym w Łęczeczkach</li> <li>6. Próba dotarcia i wypromowania do lokalnych legend i mitów i podań historycznych o wsi (jeździec bez głowy, Diabelski Most, Figura św. Józefa z Lilią, historia rodziny Massenbachów.</li> <li>7. Opracowanie „witalczy” we wsi.</li> <li>8. Cykliczne monitorowanie stanu wód w jeziorze.</li> <li>9. Podjęcie próby „zaproszenia” przedstawicieli młodego pokolenia do współpracy.</li> <li>10. Organizacja wspólnych inicjatyw integracyjnych mieszkańców (rajdy, wycieczki rowerowe, zawody wędkarskie, zawody sportowe).</li> </ol>
<p>B. STANDARD ŻYCIA</p>				



<p>1. Poprawa stanu infrastruktury technicznej wsi</p> <p>2. Poprawa stanu infrastruktury społecznej wsi.</p>	<p>1. Jezioro i teren wokół niego.</p> <p>2. Plaża nad jeziorem.</p> <p>3. Kompleks boisk.</p> <p>4. Droga powiatowa.</p> <p>5. Droga gminna.</p>	<p>1. Przynależność gminy do LGD „Puszcza Notecka”, Lokalnej Grupy Rybackiej „Obra-Warta” oraz sołectwa do programu Wielkopolska Odnowa Wsi i możliwość pozyskania środków na infrastrukturę publiczną.</p> <p>2. Środki z Funduszu Sołeckiego.</p> <p>3. Możliwość pozyskania środków na infrastrukturę drogową i wod-kan.</p> <p>4. Dobry stan chodników przy drodze nad jezioro.</p>	<p>1. Zły stan drogi powiatowej, brak chodnika.</p> <p>2. Zły stan drogi gminnej.</p> <p>3. Brak kanalizacji.</p> <p>4. Zły stan sieci wodociągowej – rury azbestowe i żeliwne.</p> <p>5. Niewystarczające środki na infrastrukturę.</p> <p>6. Duża konkurencja w konkursach dotacyjnych.</p> <p>7. Brak świetlicy wiejskiej lub alternatywnego miejsca spotkań mieszkańców (altana grillowa, mieszkaniec (altana grillowa, biesiadnik).</p> <p>8. Zły stan techniczny i estetyka OW „SUM”, prężnie funkcjonującego w latach 70-80. XX w.</p> <p>9. Brak infrastruktury turystycznej nadjeziornej (uporządkowana plaża, pomosty).</p> <p>10. Zły stan urządzeń na boisku sportowym (bramki).</p> <p>11. Brak placu zabaw we wsi.</p> <p>12. Uregulowania prawne i sprawy własnościowe terenów wokół jeziora, uniemożliwiające realizację pomysłów sołeckich.</p>	<p>1.1 „Lobbowanie” tematu konieczności przebudowy drogi powiatowej Białokoszę Łęczęcki, wraz z budową chodników.</p> <p>1.2 Remont / bieżące utrzymanie drogi gminnej do jeziora.</p> <p>1.3 Wymiana rur azbestowych na rury PE/PCV w sieci wodociągowej (przed pracami związanymi z przebudową dróg).</p> <p>1.4 Zagospodarowanie i pielęgnacja pasów zieleni wzdłuż dróg we wsi.</p> <p>2.1 Budowa alternatywnego miejsca spotkań (biesiadnik/altana grillowa, miejsce na ognisko) przy boisku.</p> <p>2.2 Doposażenie kompleksu boisk (wymiana bramek, zakup sprzętu do utrzymania zieleni).</p> <p>2.3 Nawiązanie współpracy i pomoc nowemu inwestorowi OW „SUM” (np. w organizacji prac remontowych).</p> <p>2.4 Zagospodarowanie/rewitalizacja gminnego terenu plaży nad jeziorem (pomosty, mała architektura, oczyszczenie terenu plaży).</p> <p>2.5 Budowa placu zabaw we wsi (na boisku?/w centrum wsi?).</p> <p>2.6 Odtworzenie szlaku pieszego (ew. rowerowego) wokół Jeziora Białokoskiego.</p>
---	---	---	--	--



## C. JAKOŚĆ ŻYCIA

1. Rozwój oferty kulturalno-społecznej i sportowej dla mieszkańców	1. Teren kompleksu boisk.	1. Istniejący sklep we wsi – zaopatrzenie w towary.	1. Niska aktywność mieszkańców.	1.1 Przeprowadzenie rozeznania odnośnie powiększenia lub aktualizacji składu GOW o osoby o większej motywacji, ciekawych pomysłów (m.in. z młodszego pokolenia).
2. Promocja walorów turystycznych wsi	2. Środki z LGD „Puszcza Notecka”, LGR „Obra –Warta” / WOW / FS.	2. Dostęp do Jeziora Białokoskiego poprzez teren gminny – możliwość wypoczynku bezpośrednio nad wodą.	2. Brak organizacji aktywizujących lokalną społeczność jak KGW, OSP, klub sportowy.	1.2 Docelowa próba przeobrażenia GOW w sformalizowane stowarzyszenie, z możliwością aplikowania o środki zewnętrzne.
	3. Jezioro i teren przyległy.	3. Duża lesistość.	3. Brak sformalizowanej organizacji pozarządowej – brak możliwości korzystania ze środków dedykowanych dla tego sektora w ramach LGD, LGR, WOW.	1.3 Organizacja corocznego festynu na pożegnanie lata.
	4. Szlaki rowerowe.	4. Bogata oferta usługowa Palacu Białokosz dla turystów (miejsca noclegowe, restauracja, możliwość organizacji imprez okolicznościowych).	4. Brak oferty kulturalnej we wsi, z uwagi na brak świetlicy oraz organizacji aktywizujących społeczność.	1.4 Organizacja cyklicznych rajdów pieszych / wycieczek rowerowych / spływów kajakowych wokół jeziora.
	5. Teren plaży.	5. Oferta rekreacyjno-sportowa dla mieszkańców na bazie kompleksu boisk.	5. Zanieczyszczenie wód Jeziora Białokowskiego wpływające na jakość życia mieszkańców.	1.5 Organizacja cyklicznych zawodów wędkarskich w uzgodnieniu z dzierzawcą jeziora.
		6. Walory przyrodnicze terenu (Sierakowski Park Krajoobrazowy, Obszary Natura 2000 („Puszcza Notecka” - dyrektwa ptasia, i Ostoja Międzychodzk-Sierakowska -dyrektwa siedliskowa). Zaangażowanie i samoorganizacja młodzieży w przygotowanie i utrzymanie boisk (koszenie).	6. Ograniczenie oferty rekreacyjnej - wędkarstwo (brak ryb)	1.6 Organizacja cyklicznych rozgrywek w piłkę plażową dla mieszkańców i sąsiednich sołectw (np. przy okazji organizacji festynu).
		7. Bliska odległość do punktu widokowego w Łęczeczkach. Potencjał turystyki rowerowej, przy rozbudowanej sieci szlaków rowerowych.	7. Ograniczenie oferty rekreacyjnej poprzez poziom czystości wody (nurkowanie, pływanie).	1.7 Organizacja biesiady dla mieszkańców / ogniska dla dzieci na boisku.
		8. Zwartą zabudowa wsi, małooplotliwy dla mieszkańców dostęp do boiska, plaży, sklepu.	8. Brak przedstawicieli młodszego pokolenia w GOW.	1.8 Udział sołectwa w dożynkach gminnych.
		9. Bliska odległość do punktu widokowego w Łęczeczkach. Potencjał turystyki rowerowej, przy rozbudowanej sieci szlaków rowerowych.	9. Starzejące się społeczeństwo – brak zaangażowania młodych w działalność na rzecz wsi.	1.9 Wspólna praca mieszkańców na rzecz poprawy wizerunku wsi (prace porządkowe, nasadzenia, pielęgnacja zieleni, itp)
		10. Aktywna promocja turystyki i walorów przyrodniczych terenu przez Gminę Chrzypsko Wielkie.	10. Trudności komunikacyjne mieszkańców –brak komunikacji publicznej.	2.1 Założenie profilu na portalu społecznościowym sołectwa w celu ułatwienia komunikacji pomiędzy mieszkańcami oraz walorów sołectwa.
		11. Uregulowania prawne w aspekcie ochrony środowiska – nadzór RDOŚ nad siecią obszarów Natura 2000.		2.2 Sukcesywna współpraca z lokalną prasą i UG z zakresie promocji lokalnych inicjatyw
		12. Kontakty z mieszkańcami sołectw zintegrowanych w gminie i innych gminach (możliwość czerpania dobrych praktyk w zakresie integracji mieszkańców).		
		13. Promocja walorów przyrodniczych terenu przez gminę.		



D. BYT

<p>1. Rozwój przedsiębiorców oraz wśród mieszkańców oraz rozwój istniejących gospodarstw rolnych</p>	<ol style="list-style-type: none"> <li>1. Lokalni przedsiębiorcy.</li> <li>2. Pałac Białokosz.</li> <li>3. OW „SUM”.</li> <li>4. Rolnicy.</li> <li>5. Dzierżawca Jeziora.</li> <li>6. Dostępne szkolenia.</li> <li>7. Położenie wsi na terenach atrakcyjnych turystycznie.</li> <li>8. Szlak rowerowy PTTK „Stu jezior”.</li> </ol>	<ol style="list-style-type: none"> <li>1. Rozwój agroturystyki.</li> <li>2. Plany inwestycyjne i remontowe nowego właściciela OW „SUM” – przyciągnięcie turystów oraz utworzenie nowych miejsc pracy.</li> <li>3. Przynależność gminy do Lokalnej Grupy Działania „Puszcza Notecka”, Lokalnej Grupy Rybackiej „Obra – Warta” i związana z tym możliwość pozyskania dochodu przez społeczność lokalną (na działalność gospodarczą).</li> </ol>	<ol style="list-style-type: none"> <li>1. Mało aktywne gospodarstwo społeczne.</li> <li>2. Zaniedbanie wód Jeziora Białokoskiego, rzutu na aspekty ekonomiczne wsi (brak turystów, brak inwestorów).</li> <li>3. Zaniedbanie wód jeziora – spadek populacji ryb w jeziorze, nieopłacalność zarybiania.</li> <li>4. Emigracja zarobkowa mieszkańców.</li> <li>5. Obwarowania ANR, blokujące możliwość wydzielania działek budowlanych z gruntów rolnych.</li> </ol>	<ol style="list-style-type: none"> <li>1. Szkolenia i kursy mieszkańców z zakresu zakładania i rozwoju działalności gospodarczej, ze szczególnym uwzględnieniem agroturystyki.</li> <li>2. Organizacja spotkań informacyjnych dla mieszkańców w zakresie możliwości pozyskania środków zewnętrznych na zakładanie własnej działalności.</li> <li>3. Współpraca z LGD „Puszcza Notecka” oraz LGR „Obra Warta” w celu przekazywania bieżących informacji n/t szkoleń dla przedsiębiorców.</li> <li>4. Szkolenia i kursy mieszkańców z zakresu rozwoju działalności rolniczej i agroturystyki, oraz pozyskiwania funduszy na rozwój działalności rolniczej i agroturystyki.</li> <li>5. Podjęcie wszelkich prób rozwiązania problemu zaniedbanego Jeziora Białokoskiego, jako kluczowego elementu determinującego rozwój ekonomiczny wsi.</li> <li>6. Wzmocnienie współpracy Sołectwa z lokalnymi przedsiębiorcami (głównie Pałac Białokosz, OW „SUM”) w celu promocji obu stron.</li> </ol>
--	---	---	--	---



PROGRAM KRÓTKOTERMINOWY ODNOWY WSI na OKRES 2016/2017 rok

Kluczowy problem	Odpowiedź	Propozycja projektu	Czy nas stać na realizację? (tak/nie)		Punktacja	Hierarchia
			Organizacyjnie	Finansowo		
Co nas najbardziej zintegruje?	Wspólna praca i zabawa	Organizacja festynu dla dzieci i młodzieży na pożegnanie lata	Tak	Tak	1,1=2	5
Na czy nam najbardziej zależy?	Wykorzystanie potencjału terenu przy plaży	Oczyszczenie, rewitalizacja terenu przy plaży (pomosty, plaża, małą architekturą)	Tak	Nie	5,5=10	1
Co nam najbardziej przeszkadza?	Brak świetlicy wiejskiej	Zgłoszenie problemu do władz gminy (braku miejsca spotkań we wsi)	Tak	Tak	3,3=6	3
Co najbardziej zmieni nasze życie?	Oczyszczenie wody Jeziora Białokoskiego	Nagłośnienie problemu brudnej wody w jeziorze. Poszukiwanie pomocy (media, organizacje ekologiczne, inspekcje sanitarne, jednostki naukowe itp.)	Tak	Tak	4,4=8	2
Co nam przyjdzie najłatwiej?	Utrzymanie porządku i pielęgnacja boiska sportowego	Organizacja cyklicznych prac porządkowych na boisku	Tak	Tak	2,2=4	4





Na realizację jakiego projektu  
planujemy pozyskać środki zewnętrzne?  
Z jakich źródeł?

1. Zagospodarowanie terenu przy plaży – Program Wielkopolska Odnowa Wsi



**Podpisy przedstawicieli Grupy Odnowy Wsi:  
uczestniczących w przygotowaniu dokumentu:**

Dorota Tomkowiak,  
Andrzej Frąckowiak

**Podpis/podpisy moderatora/ów odnowy wsi:**

*Małgorzata Napierala,*  
*Krzysztof Pacholak*

**Załączniki:**

1. Listy obecności na warsztatach sołeckich
2. Dokumentacja zdjęciowa z przeprowadzonej wizji terenowej oraz warsztatów sołeckich (płyta CD).

Przewodniczący Rady Gminy  
*Marcin Kamyszek*