

**Uchwała Nr XXVI/126/2016  
Rady Gminy Chrzypsko Wielkie  
z dnia 30 września 2016 r.**

***w sprawie zatwierdzenia programu gospodarczego pn. „Sołecka Strategia Rozwoju Wsi Białcz”***

Na podstawie art. 18 ust. 2 pkt 6 ustawy z dnia 8 marca 1990 r. o samorządzie gminnym (tekst jednolity Dz.U.2016.446) – Rada Gminy Chrzypsko Wielkie

***uchwala się co następuje:***

**§1**

Zatwierdza się do realizacji, uchwalony przez Zebranie Wiejskie, program gospodarczy pn.: „Sołecka Strategia Rozwoju Wsi Białcz”, stanowiący załącznik nr 1 do niniejszej uchwały, a w szczególności zawartą w dokumencie misję, wybrany wariant rozwoju miejscowości, hierarchizację celów w poszczególnych obszarach życia społeczno-gospodarczego oraz hierarchizację realizacji przedsięwzięć inwestycyjnych.

**§2**

Wykonanie uchwały powierza się Wójtowi Gminy Chrzypsko Wielkie.

**§3**

Uchwała wchodzi w życie z dniem podjęcia.

Przewodniczący Rady Gminy

*Maciej Kamyszek*

# SOŁECKA STRATEGIA ROZWOJU WSI BIAŁCZ

w gminie Chrzypsko Wielkie



Dokument sporządzony przez mieszkańców i przedstawicieli

Grupy Odnowy Wsi (*imię i nazwisko*):

Jolanta Bartkowiak

Wiesława Nowak

Magdalena Matysiak

z udziałem moderatorów (*imię i nazwisko*):

*Małgorzata Napierała*

*Krzysztof Pacholak*

[lipiec] 2016

- 1. Karta diagnozy zaawansowania odnowy wsi (wraz ze sprawozdaniem z wizji w terenie)**
- 2. Analiza zasobów wsi**
- 3. Analiza SWOT**
- 4. Analiza potencjału rozwojowego wsi**
- 5. Wizja wsi (hasłowa i opisowa)**
- 6. Program długoterminowy odnowy wsi**
- 7. Program krótkoterminowy odnowy wsi**

## KARTA DIAGNOZY ZAAWANSOWANIA ODNOWY WSI

wraz ze sprawozdaniem z wizji w terenie

Gmina: Chrzypsko Wielkie

Sołectwo: Białcz

Liczba mieszkańców: 262

Faza odnowy	Zakres działań	*	Rozwój organizacyjny	*	Sterowanie rozwojem	*
A Inicjalna	brak działań		istnieje tylko rada sołecka		brak planowania działań w wymiarze całej wsi	
	działania fragment. lub dotyczące wąskiej grupy	X	rozproszone działania organizacji	X		
	działania spontaniczne	X	zawiązana grupa odnowy wsi	X	opracowanie planu i programu odnowy dla całej wsi	
	porządkowanie wsi					
B Początkowa	projekty startowe (z programu krótkoterminowego)	X	podjęmuje się kroki na rzecz skoordynowania działań organizacji we wsi		planowanie w krótkim horyzoncie czasowym	X
	przekonywanie mieszkańców do idei odnowy wsi i integrowanie wokół pierwszych przedsięwzięć	X				
B Początkowa	róznorodne projekty (z programu długoterminowego) nastawione na usunięcie podstawowych barier i zaspokojenie głównych potrzeb		liczna grupa odnowy wsi (skupia przedstawicieli organizacji i instytucji)		systematyczne planowanie działań, (np. roczne plany rzeczowo-finansowe, kalendarze imprez)	
			związane stowarzyszenie na rzecz rozwoju (odnowy) wsi		wykorzystywanie gminnych instrumentów wsparcia	X

C	Zaawansowana	pobudzenie mieszkańców do odnowy własnych posesji	skoordynowane działania organizacji obecnych we wsi	proste instrumenty komunikacji wewnętrznej
		projekty jakościowo zmieniające kluczowe obszary życia oraz kształtujące strukturę wsi	„koalicja” organizacji i instytucji na rzecz odnowy wsi	projektowanie działań (projekty)
		projekty wyróżniające wieś, kształtuje się centrum wiejskie	liczne stowarzyszenie odnowy wsi	pozyskiwanie środków zewnętrznych
		powszechnie zaangażowanie mieszkańców w projekty publiczne	animacja aktywności poszczególnych grup mieszkańców	systematyczne planowanie rozwoju (aktualizowanie planu i programu odnowy wsi)
D	Całociowa	powszechna odnowa prywatnych posesji	stowarzyszenie odnowy wsi	rozwinięta komunikacja wewnętrzna
		lokalnie oraz regionalnie powiązane ze sobą projekty wywołujące efekt synergiczny (nacisk na tworzenie miejsc pracy)	instytucją rozwoju lokalnego (Centrum Aktywności Lokalnej)	promocja wsi
		ukształtowane „centrum wiejskie”	rozwój wsi oparty na aktywności kluczowych grup mieszkańców (rolników, przedsiębiorców, młodzieży, kobiet) i stowarzyszeń	kompleksowe i szczegółowe planowanie przestrzenne
		świadome kształtowanie czynników rozwoju (np. wykorzystania odnawialnych energii)		powszechny udział grup mieszkańców w strategicznym planowaniu rozwoju
				rozwinięta promocja oraz komunikacja z otoczeniem



zabudowa blokami (tzw. bloki po PGR) oraz liczne pustostany – obiekty związane z produkcją rolną. We wsi znajduje się świetlica wiejska z przyległym garażem OSP (bez samochodu OSP). Świetlica została częściowo wyremontowana w ramach Programu Wielkopolska Odnowa Wsi. Za świetlicą znajduje się teren z częściowo zagospodarowanym placem zabaw. Za wsią – wśród pól znajduje się wyznaczone boisko do gry w piłkę wyposażone w bramki. Na rozwidleniu dróg w miejscowości znajduje się przydrożny krzyż oraz obelisk pamiątkowy poświęcony Św. Janowi Pawłowi II (powstały z inicjatywy mieszkańców). Wieś charakteryzuje się bardzo dużą ilością dziko rosnącego chrzastu – rośliny wykorzystywanej spożywczo i leczniczo. Ponadto bogata jest w wiele gatunków chronionej roślinności, co potwierdza czystość środowiska. Przez wieś przebiega struga – Oszerzenia. Mimo otoczenia zbiornikami wodnymi, we wsi nie ma strzeżonego kąpieliska i zagospodarowanej plaży. W ramach powołanego w 2015 r. Stowarzyszenia Wędkarzy "Sielawa", podejmuje się próby związane z uregulowaniem stanu prawnego, możliwością użytkowania wód i zagospodarowania Jeziora Kostrzynek w Białczu. We wsi działa Koło Gospodyń Wiejskich, które nie posiada osobowości prawnej oraz zarejestrowana OSP. Wieś niedawno przystąpiła do programu realizowanego przez Urząd Marszałkowski Województwa Wielkopolskiego pn. „Wielkopolska Odnowa Wsi 2014 – 2020”. Grupę odnowy wsi stanowi 5 osób, grupa kierowana jest przez lidera, który jest sołtysiem. Wieś na działania aktywizacyjne dysponuje środkami finansowanymi w ramach funduszu sołeckiego (rocznie ok. 15.000 zł).

Z przeprowadzonej wizji w terenie sporządzono dokumentację fotograficzną (płyta CD).

Data: 22 lipca 2016 r.

Sporządzili: Małgorzata Napierała/Krzysztof Pacholak

## ANALIZA ZOSOBÓW

### ANALIZA ZASOBÓW – część I

RODZAJ ZASOBU*	Opis (nazwanie) zasobu jakim wieś dysponuje	Znaczenie zasobu (odpowiednio wstaw X)			
		MAŁE	DUŻE	WYRÓŻNIAJĄCE	
PRZYRODNICZY	walory krajobrazu, rzeźby terenu		X		
	stan środowiska	Czyste środowisko.		X	
	walory klimatu				
	walory szaty roślinnej	Bogata ilość dziko rosnącego chrzanu – rośliny wykorzystywanej spożywczo i leczniczo.  Park przy dworku i jeziorze pozostający pod ochroną konserwatorską, wiele okazałych roślin – bluszcz, fiołek.		X	X
	cenne przyrodniczo obszary lub obiekty	Obszar Natura 2000 – „Puszcza Notecka”, Sierakowski Park Krajobrazowy.		X	
	świat zwierzęcy (ostoje, siedliska)	Widziany w okolicy orzeł bielik, żurawie.	X		
	wody powierzchniowe (cieki, rzeki, stawy)	Struga Oszczenica – łącząca zbiorniki wodne (połączenie) z innymi miejscowościami z gminy.  3 jeziora (Kostrzynek, Białcz Wielki, „Jeziurko”) – jedno stanowi własność prywatną, dwa mają nieuregulowany stan prawny.		X	X
	wody podziemne	Ujęcie wody.	X		
	gleby	Średniej klasy, mozaiki.	X		
	kopaliny	Występują zwirownie (nieużytkowane).	X		
walory geotechniczne					



walory architektury	Zabytkowy dworek z przyległym parkiem (własność prywatna).	X		
walory przestrzeni wiejskiej publicznej	Świetlica wiejska z garażem OSP, plac zabaw za świetlicą. Funkcjonujący sklep we wsi. Boisko trawiaste na skraju wsi.	X X	X	
walory przestrzeni wiejskiej prywatnej	Tereny rolnicze po byłym PGR, bloki mieszkalne (nie do końca zadbane tereny). Gospodarstwa indywidualne z dość zadbanymi obejściami.	X		X
zabytki i pamiątki historyczne	Kapliczka przydrożna. Krzyż przydrożny i obelisk z okazałego kamienia znalezione na polu we wsi poświęcony Św. Janowi Pawłowi II – teren zagospodarowany przez mieszkańców.	X	X	
osobliwości kulturowe				
miejsca, osoby i przedmioty kultu	Duplikat figury Jezusa Frasobliwego (Zamyślonego) – oryginał sprzed ponad 100 lat przeniesiony do muzeum.	X		
święta, odpusty, pielgrzymki	Przez wieś przechodzi pielgrzymka ze Szczecina do Częstochowy. Dożynki – tylko udział w gminnych uroczystościach dożynkowych.	X X		
tradycje, obrzędy, gwara				
legandy, podania i fakty historyczne	„Historia Jadwisi z wozem, co się utopiła” – nie do końca wszystkim znana legenda.		X	
przekazy literackie				
ważne postacie i przekazy historyczne				

specyficzne nazwy	„Piekło” - określenie dla terenu za lasem we wsi.	X		
specyficzne potrawy	Szare jaja, mazurek kajmakowy. Potrawy z wykorzystaniem chrzanu.	X		X
dawne zawody				
zespoły artystyczne, twórcy				

## ANALIZA ZASOBÓW – część II

	RODZAJ ZASOBU	Opis (nazwanie) zasobu jakim wieś dysponuje	Znaczenie zasobu (odpowiednio wstaw X)		
			MAŁE	DUŻE	WYRÓŻNIAJĄCE
OBIEKTY I TERENY	działki pod zabudowę mieszkaniową	Działki pod zabudowę mieszkaniową przy drodze dojazdowej do wsi.	X		
	działki pod domy letniskowe				
	działki pod zakłady usługowe i przemysł				
	pustostany mieszkaniowe	Jeden prywatny budynek mieszkalny.	X		
	pustostany poprzemysłowe				
	tradycyjne nieużytkowane obiekty gospodarskie (stodoły, spichlerze, kuźnie, młyny, itp.)	Magazyny oraz obiekty rolnicze po PGR. Nieużytkowany dworek, kuźnia, gorzelnia, budynki gospodarskie przy dworku.		X	
INFRASTRUKTURA SPOŁECZNA	placze publicznych spotkań, festynów	Teren przy świetlicy.		X	
	sale spotkań, świetlice, kluby	Świetlica wiejska.		X	
	miejsca uprawiania sportu	Boisko trawiaste oddalone od centrum wsi.	X		
	miejsca rekreacji	Plac zabaw za świetlicą.		X	
	ścieżki rowerowe, szlaki turystyczne	Szlaki nie do końca oznakowane i wypromowane, szlak wodny (przez Oszczenicę) - połączenie z innymi miejscowościami z gminy.			X
	szkoły	W Chrzypsku Wielkim (siedzibie gminy).	X		
	przedszkola	W Chrzypsku Wielkim (siedzibie gminy).	X		
	biblioteki	W Chrzypsku Wielkim (siedzibie gminy).	X		
	placówki opieki społecznej	W Chrzypsku Wielkim	X		

		(siedzibie gminy).			
	placówki służby zdrowia	W Chrzypsku Wielkim (siedzibie gminy).	X		
INFRASTRUKTURA TECHNICZNA	wodociąg, kanalizacja	Jest wodociąg (tereny na krańcach wsi niezwodociągowane – czasami problem z dostępnością wody).  Brak kanalizacji.	X	X	
	drogi (nawierzchnia, oznakowanie oświetlenie)	Główna droga przez wieś asfaltowa, pozostałe gruntowe.		X	
	chodniki, parkingi, przystanki	Mała ilość chodników we wsi.	X		
		2 przystanki – korzystają z nich dzieci dowożone do szkoły w Chrzypsku Wielkim.	X		
		Parking – przy świetlicy – zły stan techniczny.			X
	sieć telefoniczna i dostępność Internetu	Dość dobrze funkcjonująca infrastruktura.	X		
	telefonii komórkowa				
inne					

### ANALIZA ZASOBÓW – część III

RODZAJ ZASOBU	Opis (nazwanie) zasobu jakim wieś dysponuje	Znaczenie zasobu (odpowiednio wstaw X)		
		MAŁE	DUŻE	WYRÓŻNIAJĄCE
GOSPODARKA, ROLNICTWO	Zatrudnienie mieszkańców w sektorze prywatnym, głównie poza wsią (Pniewy, Wronki), nigdy zatrudnienie większości mieszkańców w tutejszym PGR.			X

znane firmy produkcyjne i zakłady usługowe i ich produkty				
gastrologia				
miejsca noclegowe				
gospodarstwa rolne	Niewielka ilość indywidualnych gospodarstw rolnych.	X		
uprawy hodowle	Tradycyjne uprawy i hodowle w gospodarstwach indywidualnych.	X		
możliwe do wykorzystania odpady produkcyjne				
zasoby odnawialnych energii				

ŚRODKI FINANSOWE  
I POZYSKIWANIE  
FUNDUSZY

środki udostępniane przez gminę	Środki udostępniane przez gminę w ramach funduszu sołeckiego – ok. 15.000 zł/rok.		X	
środki wypracowywane	Znikome środki wypracowane przez sołectwo.	X		

MIESZKAŃCY ( KAPITAŁ SPOŁECZNY I IZOSKI)

autorytety i znane postacie we wsi	Sołtys.		X	
krajanie znani w regionie, w kraju i zagranicą				
osoby o specyficznej lub ważnej dla wiedzy i umiejętnościach, m.in. studenci	2 osoby młode wspierające grupę odnowy wsi – student i absolwent (wykorzystanie Internetu i technologii informacyjnej).		X	
przedsiębiorcy, sponsorzy				
osoby z dostępem do Internetu i umiejętnościami informatycznych				
pracownicy nauki				
związki i stowarzyszenia	Zawiązane w 2015 r. na terenie gminy Stowarzyszenie			X

		Wędkarzy – część mieszkańców walczy o dostęp i zagospodarowanie jeziora Kostrzynek.			
		KGW – brak osobowości prawnej.		X	
		OSP.	X		
	kontakty zewnętrzne (np. z mediami)				
	współpraca zagraniczna i krajowa	Podjęta współpraca mieszkańek wsi z mieszkankami Łęzec.		X	
INFORMACJE DOSTĘPNE O WSI	publikatory, lokalna prasa	Gazeta Regionalna („Tydzień Sierakowsko – Międzychodzki”.	X		
	książki, przewodniki	Wspominane informacje o wsi w publikacjach dotyczących całej gminy.	X		
	strony www	Strona Urzędu Gminy Chrzypsko Wielkie.	X		

**Zasoby** – wszelkie elementy materialne i niematerialne wsi i związanego z nią obszaru, które mogą być wykorzystane obecnie  bądź w przyszłości w realizacji publicznych bądź prywatnych przedsięwzięć odnowy wsi. Zwrócić uwagę na elementy specyficzne i rzadkie (wyróżniające wieś). *Opracowanie: Ryszard Wilczyński.*

## ANALIZA SWOT

<b>SILNE STRONY</b> (atuty wewnętrzne)	<b>SŁABE STRONY</b> (słabości wewnętrzne)
<ol style="list-style-type: none"> <li>1. Duża ilość jezior i zbiorników wodnych otaczających wieś – malowniczy krajobraz krajobraz, walory turystyczne. J</li> <li>2. Przebiegająca przez wieś struga – Oszczenica – łącząca zbiorniki wodne z innymi wsiami (np. z Charcicami). J</li> <li>3. Czyste środowisko, walory przyrodnicze (Sierakowski Park Krajobrazowy, Obszar NATURA 2000). J</li> <li>4. Wyremontowana sala wiejska. S</li> <li>5. Plac zabaw – teren za salą wiejską. S</li> <li>6. Teren gminny – boisko sportowe. S</li> <li>7. Wieś znana z obfitej występującej rośliny – chrzaniu (wykorzystywanej spożywczo i leczniczo). T</li> <li>8. Bogactwo roślinności chronionej (bluszcz, fiołek). J</li> <li>9. Malowniczy teren spacerowy przy zabytkowym dworku otoczonym parkiem. J</li> <li>10. Aktywność Grupy Odnowy Wsi na rzecz pozytywnych zmian we wsi. J</li> <li>11. Dość aktywnie działające przy świetlicy wiejskiej Koło Gospodyń Wiejskich. J</li> <li>12. Uczestnictwo części mieszkańców w stowarzyszeniu wędkarzy walczącym o uregulowanie stanu prawnego jezior i zagospodarowanie rekreacyjne jez. Kostrzynek we wsi (możliwość wędkowania, docelowo utworzenie plaży). T</li> <li>13. Utworzone wspólnie przez mieszkańców miejsce pamięci na rozdrożu dróg (obelisk z kamienia - poświęcony Św. Janowi Pawłowi II). T</li> <li>14. Podjęte działania na rzecz integracji mieszkańców – podjęcie organizowania corocznego spotkania integracyjnego w dniu 10 listopada. J</li> <li>15. Osoby z młodszego pokolenia, które dysponują różnymi umiejętnościami, np. informatycznymi. J</li> </ol>	<ol style="list-style-type: none"> <li>1. Wieś z tożsamością popegeerowską – słaba motywacja i zaangażowanie mieszkańców w działania na rzecz wspólnoty lokalnej. T</li> <li>2. Zaniebane tereny po PGR, pustostany. T</li> <li>3. Niezadowolająca aktywność OSP jako organizacji. J</li> <li>4. Brak miejsc pracy we wsi. B</li> <li>5. Mało aktywne gospodarczo społeczeństwo. B</li> <li>6. Mało aktywni społecznie mieszkańcy. J</li> <li>7. Brak uregulowanego dostępu do jezior we wsi/brak kąpieliska i zagospodarowania rekreacyjnego dla mieszkańców – Jez. Kostrzynek. T</li> <li>8. Zniszczony parking przy świetlicy. S</li> <li>9. Dość nieatrakcyjnie zagospodarowany plac za świetlicą. S</li> <li>10. Nieatrakcyjne boisko sportowe („łąka” i 2 bramki). S</li> <li>11. Zaniebane wizerunek wsi (zaniebane skwery publiczne, pasy zieleni wzdłuż dróg przebiegających przez wieś). S</li> <li>12. Niewykorzystywany garaż OSP (brak pojazdu). S</li> <li>13. Niezadowolające relacje mieszkańców wsi (krytykowanie osób aktywnych, brak jedności mieszkańców wobec spraw wsi, rozbieżność interesów, dychotomia – gospodarstwa indywidualne i niegdyś pracujący w PGR). T</li> <li>14. Brak kanalizacji, częściowe braki sieci wodociągowej. S</li> <li>15. Zbyt małe sanitariaty i zaplecze kuchenne w świetlicy wiejskiej. S</li> <li>16. Świetlica wyposażona w nieatrakcyjne stoły i krzesła. S</li> <li>17. Brak chodników w części wsi. S</li> <li>18. Brak oferty kulturalno – edukacyjnej dla mieszkańców we wsi (np. w świetlicy wiejskiej). J</li> </ol>

<p style="text-align: center;"><b>SZANSE</b> (okazje zewnętrzne płynące z otoczenia)</p>	<p style="text-align: center;"><b>ZAGROŻENIA</b> (zagrożenie płynące z otoczenia)</p>
<ol style="list-style-type: none"> <li>1. Rosnące zainteresowanie naturalnymi produktami spożywczymi i leczniczymi. T</li> <li>2. Rozwój agroturystyki. B</li> <li>3. Oferta szkoleniowa/informacyjna ze strony instytucji publicznych wdrażających systemy wsparcia dotacyjnego na działalność gospodarczą, zwłaszcza ze środków finansowych z Unii Europejskiej. B</li> <li>4. Potencjał turystyki rowerowej. J</li> <li>5. Aktywna promocja turystyki i walorów przyrodniczych terenu przez Gminę Chrzypsko Wielkie. J</li> <li>6. Bliskość do Chrzypsko Wielkiego. J</li> <li>7. Uregulowania prawne w zakresie ochrony przyrody – przeszkody dla niszczenia środowiska. J</li> <li>8. Przynależność gminy do Lokalnej Grupy Działania „Puszcza Notecka”, Lokalnej Grupy Rybackiej „Obra – Warta” oraz sołectwa do programu Wielkopolska Odnowa Wsi oraz możliwość pozyskania środków na infrastrukturę publiczną. S</li> <li>9. Przynależność gminy do Lokalnej Grupy Działania „Puszcza Notecka”, Lokalnej Grupy Rybackiej „Obra – Warta” i związana z tym możliwość pozyskania dochodu przez społeczność lokalną (na działalność gospodarczą). B</li> <li>10. Ustanowiony przez radę gminy fundusz sołecki (przeznaczany głównie na infrastrukturę we wsi). S</li> <li>11. Mechanizmy wykorzystywane w projektach na rzecz odnowy wsi – zachęty dla zaangażowania w prace społeczne mieszkańców na rzecz wspólnoty lokalnej. T</li> <li>12. Trend wykorzystywania nowoczesnych technologii informacyjnych (w tym Internetu) na rzecz promocji działań we wsi oraz komunikacji między mieszkańcami. J</li> <li>13. Kontakty z mieszkańcami sołectw zintegrowanych w gminie i innych gminach (możliwość czerpania dobrych praktyk w zakresie integracji mieszkańców). J</li> </ol>	<ol style="list-style-type: none"> <li>1. Ewentualne niekorzystne rozstrzygnięcia dotyczące regulacji stanu prawnego gruntów przy jeziorze. T</li> <li>2. Niski budżet gminy z przeznaczeniem na infrastrukturę we wsi. S</li> <li>3. Pogarszający się stan obiektów popegeerowskich-właściciele/zarządcy spoza wsi. T</li> <li>4. Mentalność i przyzwyczajenia osób dobrze funkcjonujących w systemie dobrego prosperowania PGR i trudne odnalezienie się w nowej sytuacji społeczno – gospodarczej. T</li> <li>5. Ograniczone połączenia komunikacji publicznej wsi. J</li> <li>6. Emigracja zarobkowa mieszkańców, zwłaszcza młodych mieszkańców. B</li> <li>7. Niewystarczające środki zewnętrzne na infrastrukturę publiczną na wsi (lub duża konkurencja gmin i sołectw). S</li> </ol>

## Analiza potencjału rozwojowego wsi

3	3
9	2

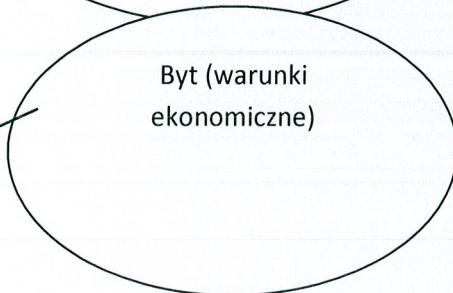
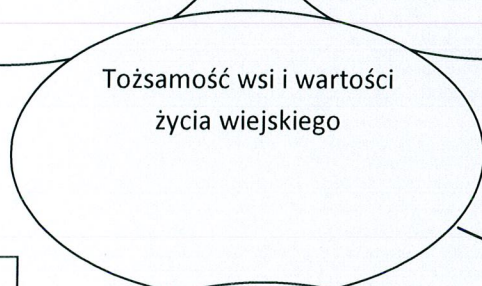
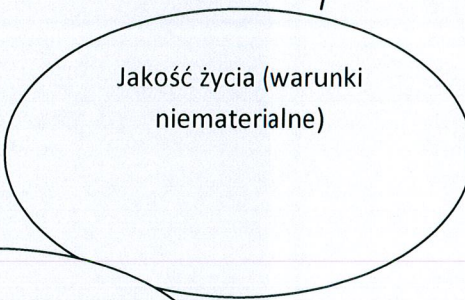
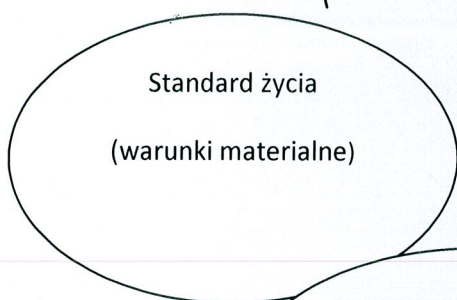
**STANDARD** - obszar dość słaby, otoczenie z nieznaczną przewagą szans, należy wykorzystać szanse, zminimalizować zagrożenia

9	5
3	1

**JAKOŚĆ ŻYCIA** – obszar z przewagą silnych stron, otoczenie dodatkowo może sprzyjać, należy wykorzystać szanse

(-)+

(+)+



**TOŻSAMOŚĆ WSI I WARTOŚCI ŻYCIA WIEJSKIEGO** - obszar dość słaby, otoczenie z nieznaczną przewagą zagrożeń - należy wykorzystać szanse płynące z otoczenia i zminimalizować zagrożenia

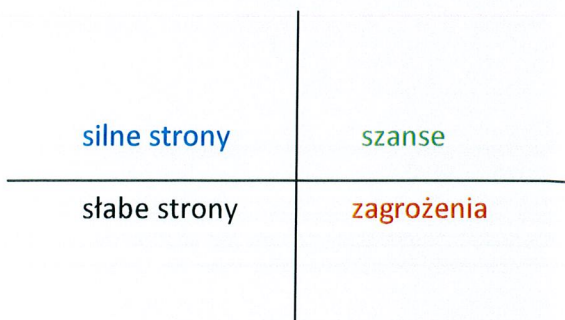
**BYT** - obszar słaby, otoczenie z nieznaczną przewagą szans w stosunku do zagrożeń, należy wykorzystać szanse płynące z otoczenia

0	3
2	1

3	2
4	3

(-)-

(-)+





**WIZJA WSI (hasłowa i opisowa):**

**1. Hasłowa:**

Wieś malownicza i zadbana, z jeziora i chrzanu znana.

**2. Opisowa:**

Białcz to malownicza wieś położona wśród jezior i pól, zapewniająca możliwość wędkowania, integracji i wypoczynku nad Jeziorem Kostrzynek. Wieś jest zadbana i posiada atrakcyjnie zagospodarowane miejsca, w których można aktywnie spędzać wolny czas. Mieszkańcy Białcza potrafią współpracować dla dobra wsi. To miejsce słynące z chrzanu – rośliny o dużych walorach prozdrowotnych i wykorzystywanej spożywczo.

I. Plan rozwoju		II. Program rozwoju	
1. CELE Co trzeba osiągnąć by ureczywistnić wizję naszej wsi?	2. Co nam pomoże osiągnąć cele? (zasoby, silne strony, szanse)	3. Co nam może przeszkodzić? (słabe strony, zagrożenia)	
	ZASOBY których użyjemy	ATUTY silne strony i szanse jakie wykorzystamy	BARIERY Słabe strony jakie wycinujemy Zagrożenia jakich unikniemy
<b>A. TOŻSAMOŚĆ WSI I WARTOŚCI ŻYCIA WIEJSKIEGO</b>			

<p>1. Odbudowa tożsamości wsi i poprawa jej wizerunku w oparciu o występujący produkt lokalny - chrzan.</p> <p>2. Odbudowa tożsamości wsi i poprawa jej wizerunku w oparciu o zasoby przyrodnicze – zbiorniki wodne.</p>	<p>1. Chrzan – roślina występująca we wsi.</p> <p>2. Jezioro Kostrzynek.</p> <p>3. Obszar Natura 2000, Sierakowski Park Krajobrazowy.</p> <p>4. Czystość środowiska.</p> <p>5. Malownicze tereny.</p>	<p>1. Wsieś znana z obfitej występującej rośliny – chrzanzu (wykorzystywanej spożywczo i leczniczo).</p> <p>2. Rosnące zainteresowanie naturalnymi produktami spożywczymi i leczniczymi.</p> <p>3. Malownicze Jezioro Kostrzynek.</p> <p>4. Czynne działania lokalnej społeczności na rzecz uregulowania stanu prawnego gruntów przy jeziorze (i ich pozyskanie).</p> <p>5. Rozwój turystyki rowerowej.</p> <p>6. Promocja gminy.</p>	<p>1. Mało aktywni społecznie mieszkańcy.</p> <p>2. Niezadowolające relacje mieszkańców wsi (krytykowanie osób aktywnych, brak jedności mieszkańców wobec spraw wsi, rozbieżność interesów, dychozomia – gospodarstwa indywidualne i nigdyś pracujący w PGR).</p> <p>3. Ewentualne niekorzystne rozstrzygnięcia dotyczące regulacji stanu prawnego gruntów przy jeziorze.</p>	<p>1.1. Organizacja tzw. „chrzanobrania” dla mieszkańców wsi i turystów oraz tzw. Dnia Chrzanzu, związanych z leczniczym i spożywczym wykorzystaniem rośliny – zaangażowanie mieszkańców w organizację festynu.</p> <p>1.2. Spotkania kulinarne KGW – wspólne przygotowanie produktów spożywczych wykorzystujących chrzan (np. przed Wielkanocą – ówki z chrzanzem, wspólne kiszenie ogórków z wykorzystaniem chrzanzu).</p> <p>1.3. Spotkania świetlicowe z ekspertami dotyczącymi medycyny naturalnej nt. właściwości chrzanzu – zaproszenie mieszkańców spoza wsi.</p> <p>1.4. Promocja produktu lokalnego chrzanzu – w publikacjach gminnych.</p> <p>1.5. Ustawienie witaczy/tablic informacyjnych nawiązujących do żartobliwego hasła promocyjnego „poCHRZANIONA wies?”.</p> <p>2.1. Uregulowania stanu prawnego Jez. Kostrzynek – pozyskanie gruntu.</p> <p>2.2. Organizacja kąpieli nad Jez. Kostrzynek.</p> <p>2.3. Zagospodarowanie rekreacyjne terenu przy Jez. Kostrzynek oraz promocja akwenu poza wsią.</p> <p>2.4. Włączenie wsi w system ścieżek rowerowych/oznakowanie i promocja szlaków rowerowych.</p>
<p>B. STANDARD ŻYCIA</p>				

<ol style="list-style-type: none"> <li>1. Poprawa infrastruktury społecznej wsi.</li> <li>2. Poprawa infrastruktury technicznej wsi.</li> </ol>	<ol style="list-style-type: none"> <li>1. Istniejąca świetlica wiejska.</li> <li>2. Częściowo zagospodarowany teren za świetlicą wiejską – plac zabaw.</li> <li>3. Teren gminny – boisko trawiaste.</li> </ol>	<ol style="list-style-type: none"> <li>1. Wyremontowana sala wiejska.</li> <li>2. Plac zabaw – teren za salą wiejską.</li> <li>3. Teren gminny – boisko sportowe.</li> <li>4. Przynależność gminy do Lokalnej Grupy Działania „Puszcza Notecka”, Lokalnej Grupy Rybackiej „Obra – Warta” oraz sołectwa do programu Wielkopolska Odnowa Wsi oraz możliwość pozyskania środków na infrastrukturę publiczną.</li> <li>5. Ustanowiony przez radę gminy fundusz sołecki.</li> </ol>	<ol style="list-style-type: none"> <li>1. Zniszczony parking przy świetlicy.</li> <li>2. Dość nieatrakcyjne zagospodarowany plac za świetlicą.</li> <li>3. Nieatrakcyjne boisko sportowe – brak zainteresowania ze strony dzieci i młodzieży we wsi.</li> <li>4. Zaniedbany wizerunek wsi (zaniedbane skwery publiczne, pasy zieleni wzdłuż dróg przebiegających przez wieś).</li> <li>5. Niewykorzystywany garaż OSP.</li> <li>6. Niski budżet gminy z przeznaczeniem na infrastrukturę we wsi.</li> <li>7. Niewystarczające środki zewnętrzne na infrastrukturę publiczną na wsi (lub duża konkurencja gmin i sołectw).</li> </ol>	<ol style="list-style-type: none"> <li>1.1. Zakup nowych stolów i krzeseł do świetlicy wiejskiej.</li> <li>1.2. Zagospodarowanie miejsca przy wyjściu ze świetlicy na plac zabaw (m.in. utwardzenie, budowa zadaszenia).</li> <li>1.3. Kontynuacja zagospodarowania terenu rekreacji i integracji za świetlicą wiejską (doposażenie w małą infrastrukturę sportową).</li> <li>1.4. Zagospodarowanie boiska trawiastego – m. in. rewitalizacja nawierzchni, zagospodarowanie małą infrastrukturą sportową.</li> <li>1.5. Adaptacja nieużytkowanego pomieszczenia przy świetlicy z przeznaczeniem na część sanitariatów i zaplecza kuchennego świetlicy.</li> <li>2.1. Modernizacja parkingu przy świetlicy wiejskiej.</li> <li>2.2. Budowa chodników we wsi.</li> <li>2.3. Zagospodarowanie i pielęgnacja pasów zieleni wzdłuż dróg we wsi.</li> <li>2.4. Uzupelnienie sieci wodociągowej we wsi.</li> </ol>
---	--	--	--	---

### C. JAKOŚĆ ŻYCIA

<p>1. Wzrost poziomu integracji oraz poprawa relacji między mieszkańcami.</p> <p>2. Rozwój oferty kulturalnej, rekreacyjnej oraz życia społecznego na wsi.</p>	<ol style="list-style-type: none"> <li>Istniejąca świetlica wiejska.</li> <li>Funkcjonujące KGW.</li> <li>Teren za świetlicą – plac zabaw.</li> <li>Boisko.</li> <li>Przydrożne miejsca kultury i pamięci.</li> <li>Kontakty z innymi sołectwami.</li> <li>Nowoczesne technologie informacyjne.</li> </ol>	<ol style="list-style-type: none"> <li>Aktywność Grupy Odnowy Wsi na rzecz pozytywnych zmian we wsi.</li> <li>Dość aktywnie działające przy świetlicy wiejskiej Koło Gospodyń Wiejskich.</li> <li>Kontakty z mieszkańcami sołectw zintegrowanych w gminie i innych gminach (możliwość czerpania dobrych praktyk w zakresie integracji mieszkańców).</li> <li>Trend wykorzystywania nowoczesnych technologii informacyjnych (w tym Internetu) na rzecz promocji działań we wsi oraz komunikacji między mieszkańcami.</li> <li>Potencjał turystyki rowerowej.</li> </ol>	<ol style="list-style-type: none"> <li>Brak oferty kulturalno – edukacyjnej dla mieszkańców we wsi (np. w świetlicy wiejskiej).</li> <li>Niezadawalająca aktywność OSP jako organizacji, spór o nieużytkowany garaż.</li> <li>Mało aktywni społecznie mieszkańcy.</li> </ol>	<ol style="list-style-type: none"> <li>1.1. Organizacja cyklicznych spotkań integracyjnych w świetlicy wiejskiej (10 listopada, Dzień Kobiet, Dzień Dziecka itp.).</li> <li>1.2. Założenie profilu internetowego wsi w celu wymiany informacji w sprawach wsi między mieszkańcami.</li> <li>1.3. Wspólna praca mieszkańców na rzecz poprawy wizerunku wsi – sprzątanie wsi na zakończenie lata .</li> <li>1.4. Zakup sprzętu sołeckiego niezbędnego do prac w sołectwie – np. kosiarki, sprzęt porządkowy.</li> <li>1.5. Wspólna praca społeczna mieszkańców przy zieleni w obrębie przestrzeni publicznej, przy miejscach pamięci – wykaszanie terenów zielonych, nasadzenia roślin, pielęgnacja zieleni.</li> </ol> <ol style="list-style-type: none"> <li>2.1. Organizacja zorganizowanych zajęć dla dzieci w świetlicy wiejskiej oraz na placu zabaw (podczas wakacji, ferii zimowych).</li> <li>2.2. Organizacja wycieczek rowerowych do zaprzyjaźnionych sołectw, przyjęcie mieszkańców innych sołectw w Białczu – wymiana dobrych praktyk.</li> <li>2.3. Cykliczne spotkania świetlicowe kobiet aktywnych w ramach KGW – stworzenie oferty dla kobiet z młodszego pokolenia.</li> <li>2.4. Organizacja turnieju piłkarskiego na boisku sportowym dla mieszkańców w różnym wieku.</li> </ol>
--	--	--	--	--

D. BYT

<p>1. Rozwój przedsiębiorczości mieszkańców.</p>	<p>1. Dostępne szkolenia. 2. Lokalna Grupa Działania/Lokalna Grupa Rybacka. 3. Budynki popegeerowskie. 4. Zabytkowy dworek z przyległym parkiem. 5. Zasoby przyrodnicze wsi – jeziora, malowniczy teren, obszar Natura 2000.</p>	<p>1. Przynależność gminy do Lokalnej Grupy Działania „Puszcza Notecka”, Lokalnej Grupy Rybackiej „Obra – Warta” i związana z tym możliwość pozyskania dochodu przez społeczność lokalną (na działalność gospodarczą). 2. Rozwój agroturystyki.</p>	<p>1. Mało aktywne gospodarzo społeczeństwo. 2. Brak miejsc pracy we wsi. 3. Mentalność i przyzwyczajenia osób dobrze funkcjonujących w systemie dobrego prosperowania PGR i trudne odnalezienie się w nowej sytuacji społeczno – gospodarczej. 4. Pogarszający się stan obiektów popegeerowskich- właściciele /zarządcy spoza wsi.</p>	<p>1.1. Organizacja szkoleń i kursów dla mieszkańców w zakresie zakładania i prowadzenia działalności gospodarczej, w tym związanej z rozwojem agroturystyki, działalności rekreacyjnej i turystycznej. 1.2. Organizacja spotkań informacyjnych dla mieszkańców w zakresie możliwości pozyskania środków zewnętrznych na zakładanie własnej działalności gospodarczej. 1.3. Nawiązanie rozmów z właścicielami obiektów popegeerowskich w celu zachęty do wykorzystania gospodarczego obiektów. 1.4. Nawiązanie rozmów z prywatnym właścicielem dworku w celu zachęty do zainwestowania i odrestaurowania obiektu.</p>
--	--	---	---	---

Kluczowy problem	Odpowiedź	Propozycja projektu	Czy nas stać na realizację? (tak/nie)		Punktacja	Hierarchia
			Organizacyjnie	Finansowo		
Co nas najbardziej zintegruje?	Wspólna praca i spotkanie integracyjne	Organizacja spotkania integracyjnego w przeddzień Święta Niepodległości (włączenie do organizacji dotychczas nieaktywnych mieszkańców).	TAK	TAK	1,1,1	3
Na czy nam najbardziej zależy?	Rewitalizacja wsi	Kontynuacja zagospodarowania terenu przestrzeni publicznej – placu zabaw za świetlicą.	TAK	NIE	5,4,2	1
Co nam najbardziej przeszkadza?	Brak porządku na terenie wsi	Cykliczne wykaszanie trawy z terenów publicznych.	TAK	TAK	4,2,3	2
Co najbardziej zmieni nasze życie?	Poprawa wizerunku wsi	Zorganizowanie akcji wspólnego sprzątania na zakończenie lata.	TAK	TAK	3,3,5	1
Co nam przyjdzie najłatwiej?	Prace modernizacyjne przy świetlicy	Budowa zadaszania przy wyjściu ze świetlicy na plac zabaw i tarasu.	TAK	TAK	2,5,4	1

**Podpisy przedstawicieli Grupy Odnowy Wsi:  
uczestniczących w przygotowaniu dokumentu:**

Jolanta Bartkowiak, Wiesława Nowak, Magdalena Matysiak

**Podpis/podpisy moderatora/ów odnowy wsi:**

Małgorzata Napierała, Krzysztof Pacholak

**Załączniki:**

1. Listy obecności na warsztatach sołeckich
2. Dokumentacja zdjęciowa z przeprowadzonej wizji terenowej oraz warsztatów sołeckich (płyta CD).

Przewodniczący Rady Gminy

*Mariusz Kamyszek*