



PLAN

ODNOWY MIEJSCOWOŚCI

ŁĘŻCE

NA LATA

2008-2015

Czerwiec 2008



Projekt jest finansowany z Programu Rozwoju Obszarów Wiejskich
2007-2013



Zleceniodawca:

Gmina Chrzypsko Wielkie
ul. Główna 15
64-412 Chrzypsko Wielkie
tel. (0 61) 29 51 011; 29 51 027
e-mail: urząd@chrzypsko.pl
<http://www.chrzypsko.pl>

Autor:

Rada Sołecka
Sołectwa Łężce

Koordynator opracowania:

mgr Aleksandra Korzeniewska

Wykonawca:

Business Mobility International Spółka z o.o.
ul. Drewsa 4E
61 – 606 Poznań
tel/fax (061) 825 78 60
e-mail: office@bm-intl.2com.pl

Biuro regionalne:

Business Mobility International Spółka z o.o.
al. 3-go Maja 11
76-200 Słupsk
tel. (0 59) 8 456 301-302
fax.(0 59) 8 456 303
e-mail: office@bm-intl.2com.pl
<http://www.bmintl.com>

SPIS TREŚCI:

WSTĘP	4
1. METODOLOGIA.....	5
2. RAPORT O STANIE	7
2.1. MIEJSCOWOŚĆ ŁĘŻCE	7
2.2. SYNTETYCZNA CHARAKTERYSTYKA MIEJSCOWOŚCI.....	9
2.2.1. Położenie	9
2.2.2. Miejscowość w statystyce.....	10
2.2.3. Struktura użytkowania gruntów w Łęczcach	10
2.2.4. Struktura wieku	12
2.2.5. Gospodarka.....	14
2.2.6. Rolnictwo	14
2.2.7. Bezrobocie.....	15
2.2.8. Oświata.....	16
2.2.9. Ochrona zdrowia.....	17
2.2.10. Kultura	17
2.2.11. Sport i wypoczynek.....	17
2.2.12. Infrastruktura techniczna i komunikacyjna	18
2.2.12.1. Transport i komunikacja	18
2.2.12.2. Telekomunikacja.....	18
2.2.12.3. Zaopatrzenie w ciepło.....	18
2.2.12.4. Zaopatrzenie w gaz	18
2.2.12.5. Zaopatrzenie w wodę.....	18
2.2.12.6. Kanalizacja.....	19
2.2.13. Gospodarka odpadami.....	19
2.2.14. Zasoby przyrodnicze, środowiskowe i stan środowiska	20
2.2.14.1 Obszary zasobowe.....	20
2.2.15. Zasoby kulturowe i historyczne.....	20
3. OBSZAR I CZAS REALIZACJI PLANU ODNOWY MIEJSCOWOŚCI ŁĘŻCE	21
4. OCENA SYTUACJI SPOŁECZNO-GOSPODARCZEJ MIEJSCOWOŚCI ŁĘŻCE	22
5. ANALIZA SWOT.....	24
6. MISJA.....	27
7. ANKIETY POGLĄDOWE.....	29
8. DIAGNOZA STANU.....	31
9. PRIORYTETY ROZWOJU SPOŁECZNO-GOSPODARCZEGO	33
10. CELE I KIERUNKI DZIAŁANIA (INWESTYCJE)	34
10.1. GOSPODARKA	35
10.2. INFRASTRUKTURA	36
10.3. SPOŁECZNOŚĆ.....	37
11. WYBRANY WARIANT ROZWOJU MIEJSCOWOŚCI ŁĘŻCE.....	38
11.1. KOMENTARZ DO WYBRANEGO WARIANTU	38
12. CELE STRATEGICZNE I CELE NIEZBĘDNE ORAZ KIERUNKI DZIAŁANIA	40
13. WIELOLETNI PLAN INWESTYCYJNY.....	42
14. OPIS ZADANIA PRIORYTETOWEGO.....	43
15. ZBIORCZE ZESTAWIENIE KOSZTÓW ZADANIA PRIORYTETOWEGO	45
16. HARMONOGRAM RZECZOWO-FINANSOWY ZADANIA PRIORYTETOWEGO	46
17. WDRAŻANIE PLANU ODNOWY MIEJSCOWOŚCI ŁĘŻCE	47
18. MONITOROWANIE PLANU ODNOWY MIEJSCOWOŚCI ŁĘŻCE	48
19. PUBLIC RELATIONS PLANU ODNOWY MIEJSCOWOŚCI ŁĘŻCE	49
20. WYKAZ TABEL, RYSUNKÓW I WYKRESÓW	50

WSTĘP

Podstawą rozwoju miejscowości Łężce jest dokument pn. „Plan Odnowy Miejscowości Łężce”, który określa misję, cele i kierunki działania wraz z zadaniami inwestycyjnymi na lata 2008 - 2015. Dokument ten poddany ocenie mieszkańców, a następnie uchwalony przez Zebranie Wiejskie zawiera również wariant rozwoju.

Plan Odnowy Miejscowości jest dokumentem o charakterze planowania strategicznego. Obowiązek opracowania planu wynika z wielu istniejących programów służących wspieraniu obszarów wiejskich i społeczności wiejskiej takich jak Program Rozwoju Obszarów Wiejskich na lata 2007-2013 i Regionalne Programy Operacyjne oparte na środkach Funduszy Strukturalnych Unii Europejskiej. Dotyczy to przede wszystkim inwestycji mających poprawić komfort życia lokalnym społecznościom.

Zapisy „Planu Odnowy Miejscowości Łężce” są spójne z Narodową Strategią Spójności, Strategią Rozwoju Obszarów Wiejskich i Rolnictwa na lata 2007-2013, Strategią Rozwoju Województwa Wielkopolskiego do roku 2020 oraz Strategią Zrównoważonego Rozwoju Gminy Chrzypsko Wielkie do 2015 roku”. Cele i działania zaproponowane w omawianym opracowaniu nawiązują do dokumentów strategicznych wyższego rzędu.

W dalszej części opracowania przedstawiono analizę SWOT, wybrano misję, cele i kierunki działania oraz Wieloletni Plan Inwestycyjny dla miejscowości Łężce.

Dodatkowym czynnikiem mającym wpływ na ostateczny kształt dokumentu jest „Raport o Stanie Miejscowości Łężce” zawierający podstawowe informacje o miejscowości na tle gminy. Raport został opracowany wg wcześniej przygotowanego schematu przy udziale pracowników Urzędu Gminy Chrzypsko Wielkie i mieszkańców miejscowości Łężce.

1. METODOLOGIA

„Plan Odnowy Miejscowości Łęże” opracowano przyjmując za podstawę wyniki debaty strategicznej organizowanej metodą aktywnego planowania strategicznego.

Przeprowadzono jedną debatę z udziałem liderów lokalnych, reprezentujących mieszkańców miejscowości Łęże oraz pracowników Urzędu Gminy Chrzypsko Wielkie.

Sesja strategiczna odbyła się w dniu 20.05.2008 roku, a jej zadaniem było zidentyfikowanie celów i kierunków działania w poszczególnych przyjętych teoretycznie obszarach życia społeczno – gospodarczego oraz wyznaczenie wariantu rozwoju miejscowości.

Na podstawie wypracowanej **analizy SWOT**, która przedstawia **silne strony** (wewnętrzne) miejscowości, **słabe strony** (wewnętrzne), **szanse** (zewnętrzne) i **zagrożenia** (zewnętrzne) odpowiedziano na pytanie:

Co należy zrobić, albo, jakie podjąć działania lub spowodować efekty tych działań, żeby zlikwidować słabe strony miejscowości i zniwelować zagrożenia?

Na podstawie tak postawionego pytania przygotowano kilkanaście celów opierając się na wcześniej wybranych w wyniku dyskusji słabych stronach i zagrożeniach.

Podobnie pracowano przy budowaniu celów określonych na podstawie mocnych stron i szans. Kolejnym krokiem procesu konsultacji społecznej była hierarchizacja celów w poszczególnych obszarach życia społeczno - gospodarczego.

Przyjęto, że winny zostać wyróżnione trzy cele pierwszorzędne, bez których dana miejscowość nie może się rozwijać oraz, o ile to możliwe, trzy cele drugorzędne, które przyspieszają rozwój danego obszaru społeczno-gospodarczego.

W ten sposób wynikiem konsultacji po debacie strategicznej było wypracowanie kilkunastu celów w trzech obszarach: Infrastruktura, Społeczność, Gospodarka oraz określenie wybranego wariantu rozwoju.

Jednocześnie mieszkańcy zgłaszając inwestycje niezbędne do realizacji na terenie swojej miejscowości poprzez dyskusję i anonimowe głosowanie dokonali ich hierarchizacji pod kątem ich niezbędności dla podniesienia poziomu życia mieszkańców Łężec. Wynik

głosowania miał bezpośredni wpływ na hierarchizację celów i kierunków (inwestycji) w poszczególnych obszarach rozwoju społeczno – gospodarczego.

Ponadto dla stworzenia lepszych podstaw do oceny sytuacji społeczno- gospodarczej w miejscowości Łężce przeprowadzono ankietę, której celem była ocena komfortu życia mieszkańców w stosunku do innych podobnych miejscowości w gminie oraz ocena trendów w życiu społeczno – gospodarczym na przestrzeni ostatnich lat. Wyniki tej ankiety poprzedziły bezpośrednio analizę SWOT.

2. RAPORT O STANIE

2.1. *Miejscowość Łężce*¹

Miejscowość Łężce położona jest w centralnej części województwa wielkopolskiego, w odległości ok. 6 kilometrów od Chrzypka Wielkiego.

Nazwa Łężce wzięła swoją genezę od tzw. łęgów, czyli roślin porastających tamtejsze tereny. W różnych dokumentach spotkać można bardzo różnorodne brzmienie nazwy tej wsi, np.: Lanczecz (1394 rok), Lanszcze (1398 rok), Łącze (1435 rok), Lascze Maior (1447 rok), Laszcze (1510 rok), Maius Leszicze (1564 rok), Łęszcze Majus (1580 rok). Pierwotnie na terenie gminy Chrzypsko Wielkie istniały dwie wsie o nazwie Łężce - Łężce Małe i Łężce Wielkie. Z czasem jednak miejscowa ludność zmieniła nazwy owych wsi na Łężce i Łężeczki.

Początki istnienia Łężec szacuje się na schyłek średniowiecza. Wiadomo, że już w 1408 roku we wsi powstał kościół, który spełniał rolę kościoła parafialnego. W 1835 roku kościół ten uległ jednak zniszczeniu w wyniku gwałtownego pożaru. W przeszłości majątek ziemski Łężec uznawany był za dobro rycerskie. Pierwsze dokumenty potwierdzone notarialnie wskazują na następujących właścicieli Łężec: Anastazję i Józefa Kierskich. Nie byli oni jednak założycielami Łężec, gdyż przejęli majątek od zmarłej matki Kierskiej z domu Bolen. Zapis taki figuruje przy dacie 1805, a więc co najmniej kilkaset lat po założeniu wsi. Od 1828 roku właścicielką Łężec stała się Rozalia Teresa Apolonia Kierska z domu Brodnicka oraz jej mąż Józef Kierski. Z ich rąk, około roku 1842 majątek przeszedł na własność Józefa Micara. W roku 1864 majątek przejął Fryderyk Zygmunt Krieger z żoną Karoliną z domu Bloch. Po nich Łężcami zarządzili kolejno: Adolf Franciszek Busse (1865 rok), Otton Rodatz (1871 rok), Otton Rodatz z Lutomia. Ten ostatni przejął majątek około roku 1926 i władał nim aż do zakończenia drugiej wojny światowej. W roku 1946 w wykonaniu przepisów o reformie rolnej, majątek przeszedł na rzecz Skarbu Państwa Polskiego. Od roku 1955 do 1961 w miejscowości działała Rolnicza Spółdzielnia Produkcyjna. W roku 1961 utworzono Państwowe Gospodarstwo Rolne, które istniało do roku 1993. Od tego czasu aż po dzisiejszy dzień w posiadaniu tego terenu jest Agencja Własności Skarbu Państwa.

¹ Opracowano na podstawie informacji uzyskanych w Urzędzie Gminy Chrzypsko Wielkie.

Najciekawszym historycznym miejscem Łęczec jest dwór wraz z otaczającym go parkiem. Dwór został wybudowany prawdopodobnie w pierwszej połowie XIX wieku, przez pierwotnych właścicieli wsi - Kierskich. W tym samym okresie powstał też park, który utworzono przy wykorzystaniu naturalnej konfiguracji terenu i istniejącego już częściowo drzewostanu (głównie dęby). Rok 1892 przyniósł budynkowi gruntowną przebudowę. Dokonano jej na polecenie ówczesnego właściciela Łęczec Otto Rodatza. Dwór jest budynkiem trzyczłonowym, murowanym z otynkowaną elewacją. Składa się z dwukondygnacyjnej części środkowej oraz dwóch wysuniętych do przodu części bocznych, również dwukondygnacyjnych, które stanowią jego skrzydła. Od 1946 roku dwór służył jako mieszkanie pracownicze. Długotrwały okres użytkowania spowodował jednak spore zniszczenia. W latach 1981 - 1982 budynek został odrestaurowany.

Obecnie ludność Łęczec utrzymuje się przede wszystkim z rolnictwa, ale miejscowość dysponuje dużym potencjałem turystycznym i rekreacyjnym. Na terenie miejscowości brak jest sieci kanalizacyjnej, mieszkańcy korzystają z indywidualnych zbiorników bezodpływowych. Brakuje także oczyszczalni ścieków i sieci gazowniczej.

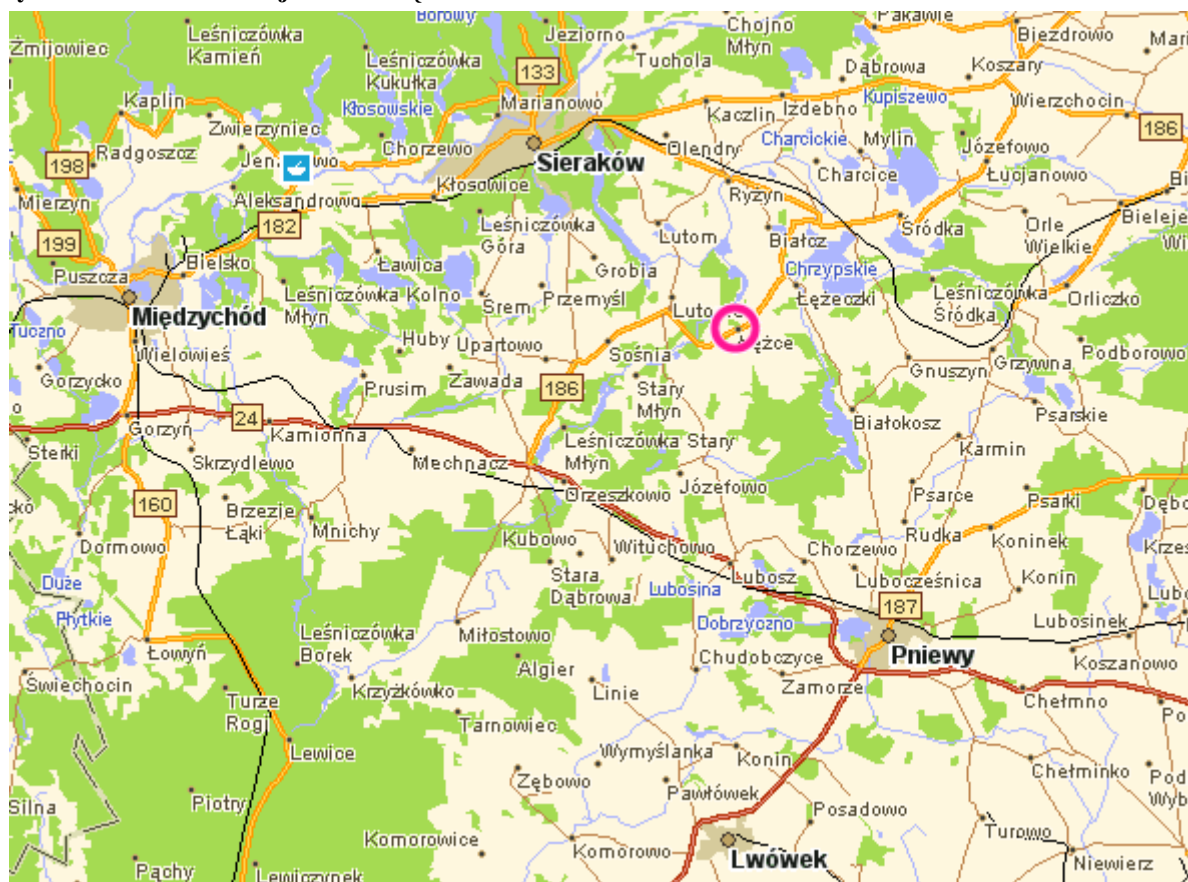
2.2. Syntetyczna charakterystyka miejscowości²

2.2.1. Położenie

Według podziału fizyczno-geograficznego Łężce wraz z całą gminą Chrzypsko Wielkie leżą w prowincji Nizin Środkowopolskich, podprowincji Pojezierze Południowo - Bałtyckie, makroregionie Pojezierze Wielkopolskie, krainie Pojezierze Poznańskie i styka się z krainą Bruzdą Zbąszyńską. Miejscowość położona jest w odległości ok. 6 km od Chrzypska Wielkiego (siedziby Urzędu Gminy) oraz ok. 30 km od Międzychodu (stolicy powiatu).

Pod względem administracyjnym miejscowość położona jest w województwie wielkopolskim, w powiecie międzychodzkiem, z przynależnością do gminy Chrzypsko Wielkie. W latach 1975 – 1998 miejscowość administracyjnie należała do województwa poznańskiego.

Rysunek 1 Położenie miejscowości Łężce



Źródła: www.mapa.szukacz.pl

² Opracowano na podstawie informacji uzyskanych w Urzędzie Gminy Chrzypsko Wielkie.

2.2.2. Miejscowość w statystyce

Tabela 1 Miejscowość w statystyce

WYSZCZEGÓLNIENIE	WARTOŚCI
Powierzchnia w ha	963,3
Stan ludności ogółem, w tym:	290
kobiety	140
mężczyźni	150
Urodzenia żywe ogółem	4
Zgony ogółem	3
Przyrost naturalny	1
Ludność w wieku przedprodukcyjnym (0-17 lat)	67
Ludność w wieku produkcyjnym Kobiety (18-59 lat) / Mężczyźni (18-64)	196 K-91/M-105
Ludność w wieku poprodukcyjnym Kobiety (60 lat i więcej) / Mężczyźni (65 lat i więcej)	27 K-17/M-10

Źródło: Urząd Gminy Chrzypsko Wielkie

2.2.3. Struktura użytkowania gruntów w Łęczcach

Powierzchnia miejscowości Łęczce wynosi **963,3 ha**. W obszarze miejscowości przeważają gleby orne o przeciętnej kulturze zaliczane do kompleksów żytnich (IV, V klasa bonitacji) oraz gleby średnio dobre (III a i III b klasa bonitacji). Na terenie Łęczec nie występują natomiast grunty klasy I, II i VI. W strukturze gruntów wsi przeważają użytki rolne, które stanowią ponad 77% całkowitej powierzchni miejscowości. Ponadto odsetek lasów i gruntów leśnych w miejscowości stanowi ok. 13%.

Tabela 2 Struktura gruntów według klas bonitacyjnych w m. Łęczce

WYSZCZEGÓLNIENIE	MIEJSCOWOŚĆ (powierzchnia w ha)
Powierzchnia miejscowości ogółem, w tym:	963,3
Użytki rolne ogółem, w tym:	748,16
Grunty orne, w tym:	724,63
Grunty klasy I	-
Grunty klasy II	-

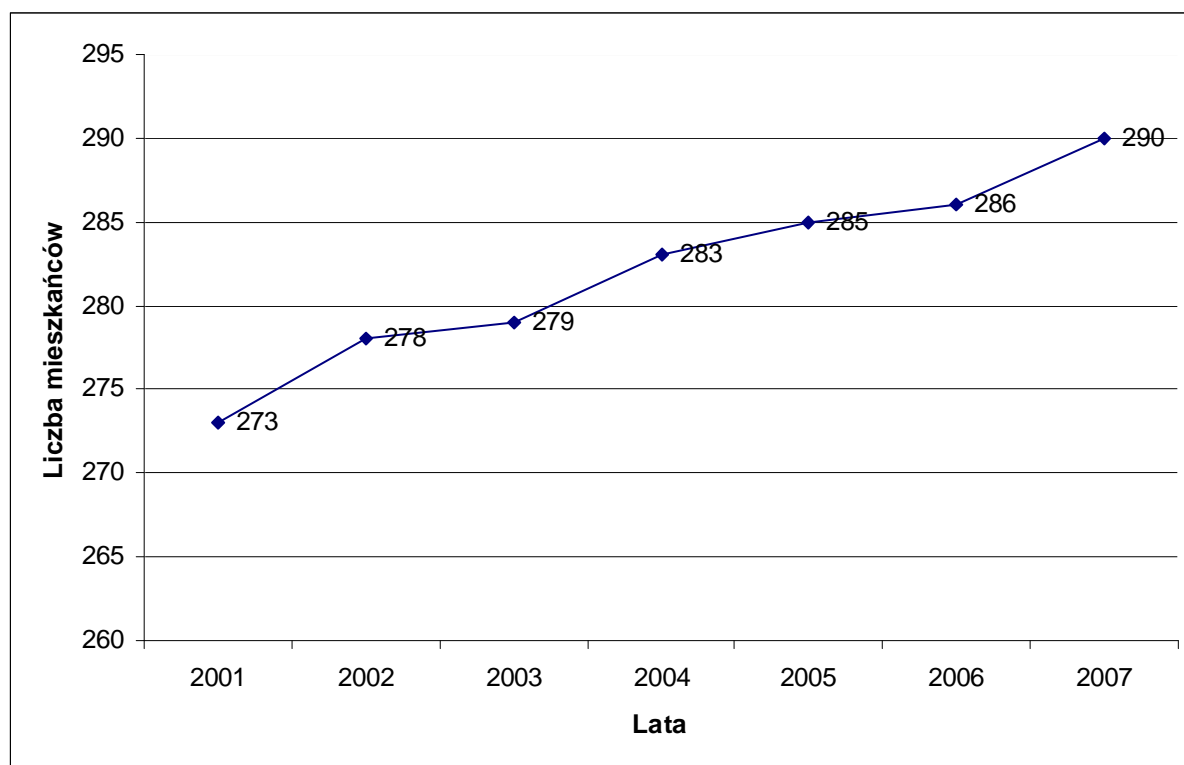
WYSZCZEGÓLNIENIE	MIEJSCOWOŚĆ (powierzchnia w ha)
Grunty klasy III a	33,79
Grunty klasy III b	40,62
Grunty klasy IV a	39,72
Grunty klasy IV b	335,24
Grunty klasy V	223,91
Grunty klasy VI	51,35
Grunty klasy VI z	-
Sady	-
Łąki	20,5
Pastwiska	3,01
Lasy i grunty leśne	124,71
Grunty zadrzewione i zakrzewione	5,07
Grunty pod wodami stojącymi	27,57
Grunty pod wodami płynącymi	-
Grunty pod rowami	4,81
Użytki kopalne	1,18
Tereny komunikacyjne - drogi	23,88
Tereny komunikacyjne - tereny kolejowe i inne	-
Tereny mieszkaniowe, przemysłowe i inne zabudowane	14,43
Tereny niezabudowane	-
Tereny zielone i rekreacyjne	5,40
Tereny różne	1,51
Nie użytki	6,6

Źródło: Urząd Gminy Chrzypsko Wielkie

2.2.4. Struktura wieku

Gminę Chrzypsko Wielkie zamieszkuje **3 317** mieszkańców, natomiast samą miejscowość Łężce zamieszkuje **290** mieszkańców (stan na 31 grudnia 2007 r.). Liczebność ludności miejscowości Łężce na przestrzeni ostatnich lat uległa stopniowemu powiększaniu. W stosunku do danych z roku 2001, wg których teren miejscowości zamieszkiwały 273 osoby liczba społeczności lokalnej wzrosła do końca 2007 roku o 17 osób.

Wykres 1 Liczebność ludności miejscowości Łężce w latach 2001 – 2007



Źródło: Opracowanie własne na podstawie informacji uzyskanych w Urzędzie Gminy Chrzypsko Wielkie

Przekrój statystyczny struktury ludności na terenie gminy Chrzypsko Wielkie oraz miejscowości Łężce przedstawiają poniższe tabele.

Tabela 3 Struktura wiekowa gminy Chrzypsko Wielkie i miejscowości Łężce wg wieku - stan na koniec 2007 r.

przedziały wieku w latach	Gmina Chrzypsko Wielkie		Miejscowość Łężce	
	ogółem	% ogółu populacji	ogółem	% ogółu populacji
do 19	906	27,31%	81	27,93%
20-29	558	16,82%	57	19,66%
30-39	422	12,72%	38	13,10%
40-49	428	12,91%	35	12,07%
50-59	455	13,72%	51	17,59%
60-64	111	3,35%	5	1,72%
powyżej 64	437	13,17%	23	7,93%
Razem	3317	100%	290	100%

Źródło: Urząd Gminy Chrzypsko Wielkie

Struktura procentowa ludności zamieszkującej Łężce różni się od struktury wiekowej ludności zamieszkującej teren całej gminy. W miejscowości występuje wyższy o 2,84% udział osób w wieku między 20 a 29 rokiem życia, o 3,87% wyższy odsetek ludności w wieku od 50 do 59 lat oraz niższy o 5,24% udział ludności w wieku powyżej 64 lat. W pozostałych kategoriach wiekowych wartości są zbliżone.

Tabela 4 Struktura ekonomiczna ludności w gminie Chrzypsko Wielkie i miejscowości Łężce – stan na koniec 2007 roku

Grupy funkcjonalne	Gmina Chrzypsko Wielkie		Miejscowość Łężce	
	ogółem	% ogółu populacji	ogółem	% ogółu populacji
wiek przedprodukcyjny	770	23,22%	67	23,10%
wiek produkcyjny	2050	61,80%	196	67,59%
wiek poprodukcyjny	497	14,98%	27	9,31%
Razem:	3317	100%	290	100%

Źródło: Urząd Gminy Chrzypsko Wielkie

Porównując strukturę ekonomiczną ludności zamieszkującej gminę Chrzypsko Wielkie i miejscowość Łężce obserwuje się większy o 5,79% odsetek osób w wieku produkcyjnym w miejscowości Łężce oraz niższy o 5,67% odsetek osób w wieku poprodukcyjnym. Natomiast odsetek osób w wieku przedprodukcyjnym w miejscowości i gminie jest bardzo zbliżony, różnica wynosi zaledwie 0,12% na korzyść gminy.

2.2.5. Gospodarka

Na terenie miejscowości Łężce działalność gospodarczą prowadzi dziewięć podmiotów gospodarczych:

1. Sklep spożywczo – przemysłowy Majewski Bogdan
2. Zakład Stolarski – Aleksander Jakubowski
3. Gwizdał Waldemar – usługi budowlane
4. Zakład ogólnobudowlany – Jakubowski Paweł
5. Przedsiębiorstwo usług informatycznych – Eugeniusz Haładuda
6. Majewski Arkadiusz – usługi informatyczne
7. Gwizdał Krzysztof – usługi budowlane
8. Michalak Marta – usługi fryzjerskie
9. Andrzejewska Krystyna – usługi krawieckie

Tabela 5 Struktura prowadzonej działalności gospodarczej

WYSZCZEGÓLNIENIE	ILOŚĆ
Placówki handlowe i gastronomiczne	2
Produkcja wyrobów przemysłowych	-
Produkcja wyrobów spożywczych	-
Budownictwo	2
Usługi transportowe	-
Zakłady produkcyjno - usługowe	5
OGÓŁEM:	9

Źródło: Urząd Gminy Chrzypsko Wielkie

2.2.6. Rolnictwo

Według danych Urzędu Gminy w Chrzypsku Wielkim liczba gospodarstw rolnych w Łężcach wynosi **50**. Całkowita powierzchnia gospodarstw rolnych w miejscowości wynosi **568,4823 ha**. Ok. 55% całkowitej powierzchni gospodarstw rolnych stanowią duże gospodarstwa o powierzchni 15 ha i większej. Natomiast 20,74% całkowitej powierzchni gospodarstw rolnych stanowią gospodarstwa o powierzchni od 7 do 10 ha.

Tabela 6 Struktura gospodarstw rolnych

WYSZCZEGÓLNIENIE	WARTOŚCI
Liczba gospodarstw	50
Powierzchnia gospodarstw (w ha) ogółem, w tym:	568,4823
1-2 ha	15,9043
2-5 ha	46,6238
5-7 ha	75,6700
7-10 ha	117,9156
10-15 ha	-
15 ha i więcej	312,3686
Średnia wielkość gospodarstwa	11,1396

Źródło: Urząd Gminy Chrzypsko Wielkie

2.2.7. Bezrobocie

W Powiatowym Urzędzie Pracy w Międzychodzie z terenu gminy Chrzypsko Wielkie liczba zarejestrowanych bezrobotnych na dzień 31.12.2007 r. wyniosła: **138** osób, w tym **110** kobiet. Prawo do zasiłku posiadało: **16** osób, w tym **11** kobiet. Liczba zarejestrowanych bezrobotnych jest niższa w porównaniu z danymi z końca roku 2006, wg których w Powiatowym Urzędzie Pracy w Międzychodzie z terenu gminy Chrzypsko Wielkie liczba zarejestrowanych bezrobotnych wyniosła **183** osoby, w tym: **104** kobiety. W 2006 roku prawo do zasiłku posiadało: **27** osób, w tym **8** kobiet.

Liczba zarejestrowanych bezrobotnych na dzień 31.12.2007 r. w miejscowości Łężce wynosiła **10** osób, w tym **6** kobiet. Prawo do zasiłku nie posiadała żadna osoba. Natomiast liczba zarejestrowanych bezrobotnych na dzień 31.12.2006 r. wyniosła: **22** osoby, w tym **8** kobiet. Prawo do zasiłku posiadał **1** mężczyzna.

W roku 2007, w stosunku do danych z 2006 r., zarówno na terenie całej gminy jak i miejscowości Łężce liczba zarejestrowanych bezrobotnych uległa zmniejszeniu. W tym samym okresie Łężce charakteryzowało się mniejszą liczbą osób bezrobotnych z prawem do zasiłku, w porównaniu z danymi z roku poprzedniego.

Tabela 7 Bezrobotni w gminie Chrzypsko Wielkie i miejscowości Łężce według wykształcenia w latach 2006-2007

		Wyższe	Policealne i średnie zawodowe	Średnie ogólnokształcące	Zasadnicze zawodowe	Gimnazjalne i poniżej
STAN NA 31.12.2007 r.						
Gmina Chrzypsko Wielkie	ogółem	2	32	18	30	56
	kobiet	1	26	18	26	39
Miejscowość Łężce	ogółem	1	2	2	1	4
	kobiet	0	1	2	1	2
STAN NA 31.12.2006 r.						
Gmina Chrzypsko Wielkie	ogółem	3	25	15	58	82
	kobiet	2	16	12	28	46
Miejscowość Łężce	ogółem	1	1	0	6	14
	kobiet	0	0	0	3	5

Źródło: Powiatowy Urząd Pracy w Międzychodzie

Na terenie gminy Chrzypsko Wielkie w 2007 roku w stosunku do roku 2006 zauważalnym zjawiskiem jest spadek liczby bezrobotnych prawie we wszystkich grupach, jedynie wśród osób z wykształceniem policealnym i średnim zawodowym oraz średnim ogólnokształcącym liczba osób bezrobotnych uległa zwiększeniu. W miejscowości Łężce wyraźnie zmalało bezrobocie wśród osób z wykształceniem zasadniczym zawodowym oraz gimnazjalnym i poniżej. Nieznacznie natomiast wzrosło bezrobocie wśród osób z wykształceniem policealnym i średnim zawodowym oraz średnim ogólnokształcącym.

Tabela 8 Stopa bezrobocia w %

Stan na:	31.12.2004	31.12.2005 r.	31.12.2006	31.12.2007
powiat strzeliński	21,9	17,8	15,7	9,9
woj. dolnośląskie	15,9	14,6	11,7	8,0
POLSKA	19,1	17,6	14,8	11,4

Źródło: www.pup.miedzichod.samorzady.pl

2.2.8. Oświata

Na terenie miejscowości Łężce brak jest placówki oświatowej. Dzieci i młodzież z terenu miejscowości uczęszczają do Zespołu Szkół w Chrzypsku Wielkim, do którego uczęszcza łącznie 369 dzieci. Szkoła licząca 18 oddziałów zatrudnia łącznie 29 pracowników pedagogicznych oraz 13 pracowników obsługi i administracji.

W szkole prowadzone są zajęcia pozalekcyjne, tj.:

- sportowe: tenis stołowy, siatkówka, piłka nożna, mini hokej,

- informatyczne,
- przedmiotowe,
- artystyczne,
- turystyczno – krajoznawcze,
- i inne.

Zespół Szkół w Chrzypsku Wielkim dysponuje biblioteką oraz salą gimnastyczną o wymiarach 10m x 20m.

2.2.9. Ochrona zdrowia

Pacjenci z miejscowości Łężce korzystają z usług medycznych z zakresu podstawowej opieki zdrowotnej oraz pielęgniarstwa środowiskowego i ogólnego świadczonych przez Niepubliczną Przychodnię Lekarską „SIMED” w Chrzypsku Wielkim. Przychodnia oferuje w swoim zakresie świadczenia lekarza rodzinnego, pediatry oraz lekarza chorób wewnętrznych. Ośrodek posiada także własne laboratorium. Mieszkańcy korzystają także z Punktu Pielęgniarsko – Położniczego w Chrzypsku Wielkim.

Doraźną pomoc dla pacjentów z terenu Łężca zapewnia Pogotowie Ratunkowe w Sierakowie i Międzychodzie, natomiast w przypadku opieki szpitalnej pacjenci mają prawo wyboru szpitala, najczęściej jednak korzystają jednak ze Szpitala Powiatowego w Międzychodzie, a także ze szpitala w Szamotułach i Sierakowie.

Mieszkańcy Łężec w zakresie zaopatrzenia w środki farmaceutyczne korzystają z Apteki „ADONIS” w Chrzypsku Wielkim.

2.2.10. Kultura

Na terenie miejscowości Łężce znajduje się świetlica wiejska, w której brakuje osoby zatrudnionej na stałe. W placówce organizowane są jedyne zebrania wiejskie oraz okazjonalne zabawy taneczne.

Budynek świetlicy jest stary i przeznaczony do likwidacji, planowana jest budowa nowego obiektu z prawdziwego zdarzenia.

2.2.11. Sport i wypoczynek

W miejscowości podstawowym obiektem sportowym jest niewielkie prywatne boisko, na którym trenują dwie drużyny piłkarskie.

2.2.12. Infrastruktura techniczna i komunikacyjna

2.2.12.1. Transport i komunikacja

Przez miejscowość przebiega droga wojewódzka nr 186 o nawierzchni bitumicznej relacji Kwilcz-Wróblewo oraz drogi gminne nr 241418, 241417, 241416 o nawierzchni brukowej.

Transport osób na terenie miejscowości Łężce obsługuje głównie PKS Poznań oraz PKS Gorzów. Ponadto cztery razy dziennie kursuje prywatny bus na trasie:

- Chrzypsko Wielkie – Międzychód,
- Sieraków – Chrzypsko Wielkie.

Na terenie miejscowości brak jest natomiast linii kolejowej.

2.2.12.2. Telekomunikacja

Głównym i jedynym operatorem telefonii stacjonarnej na terenie miejscowości jest Telekomunikacja Polska S.A.

Ponadto teren miejscowości pokryty jest zasięgiem wszystkich operatorów sieci telefonii komórkowej działających na terenie Polski; poziom sygnału jest dobry. Dostępność do szerokopasmowego Internetu umożliwia swoim abonentom Telekomunikacja Polska S. A.

2.2.12.3. Zaopatrzenie w ciepło

Na terenie miejscowości Łężce brak jest sieci ciepłowniczej, jedynym sposobem zaopatrywania w ciepło są kotłownie indywidualne opalane głównie węglem oraz drzewem.

2.2.12.4. Zaopatrzenie w gaz

W miejscowości Łężce brak jest sieci gazowniczej. Odbiorcy indywidualnie zaopatrują się w gaz butlowy propan - butan, którego punkty sprzedaży rozmieszczone są w dwóch punktach zlokalizowanych na terenie miejscowości.

2.2.12.5. Zaopatrzenie w wodę

Długość sieci wodociągowej (bez przyłączy)	12 km
Stan sieci:	dobry
Liczba przyłączy prowadzących do budynków:	58 szt.
Długość przyłączy:	4,2 km

Liczba ujęć wody: **0 szt.**

Liczba stacji uzdatniania wody: **0 szt.**

2.2.12.6. Kanalizacja

Na terenie miejscowości brak jest sieci kanalizacji sanitarnej. Mieszkańcy Łężec posiadają własne przydomowe zbiorniki bezodpływowe. Nieczystości wywożone są samochodami asenizacyjnymi do oczyszczalni ścieków w Chrzypsku Wielkim.

2.2.13. Gospodarka odpadami

Na terenie miejscowości znajduje się jedno nieczynne od połowy 2003 roku składowisko odpadów. Składowisko nie jest aktualnie eksploatowane i jest przewidziane do rekultywacji. Właścicielem obiektu jest Gmina Chrzypsko Wielkie, a zarządzającym składowiskiem jest Komunalny Zakład Budżetowy w Chrzypsku Wielkim. Składowisko usytuowane jest w przy drodze Łężce - Chrzypsko Wielkie w wyrobisku po eksploatacji kruszywa. Na składowisku deponowane były odpady bytowo-gospodarcze z gminy Chrzypsko Wielkie, dominującymi odpadami były niesegregowane odpady komunalne, odpady z czyszczenie placów i ulic oraz skratki.

Obecnie odpady komunalne z terenu miejscowości Łężce, jak i całej gminy zbierane i transportowane są przez Komunalny Zakład Budżetowy w Chrzypsku Wielkim i wywożone na międzygminne wysypisko w miejscowości Mnichy. Składowisko odpadów w Mnichach jest nowym obiektem, oddanym do eksploatacji w 2003 roku. Zarządzaniem składowiskiem zajmuje się Zakład Utylizacji Odpadów Clean City Sp. z o.o. z siedzibą w Międzychodzie przy ul. Piłsudskiego 2. Składowisko w Mnichach obsługuje związek międzygminny 10 gmin. W Planie Gospodarki Odpadami dla Województwa Wielkopolskiego składowisko to jest przewidziane jako główne składowisko na terenie tzw. obszaru Międzychód, w skład którego to obszaru wchodzi gmina Chrzypsko Wielkie.

Na terenie miejscowości znajdują się 2 pojemniki do selektywnej zbiórki odpadów na: szkło i plastik, po jednym pojemniku do każdego rodzaju opakowań ustawionych przy sklepie spożywczym.

2.2.14. Zasoby przyrodnicze, środowiskowe i stan środowiska

Na terenie miejscowości Łężce występuje Sierakowski Park Krajobrazowy, który obejmuje swym zasięgiem teren całej gminy. Park utworzony został w 1991 roku dla ochrony krajobrazu polodowcowego o rzeźbie terenu urozmaiconej wzgórzami morenowymi, jeziorami, dolinami rzek. Park cechuje się różnorodnością świata roślin i zwierząt. Z rzadkich roślin rosnących na terenie Parku należy wymienić lilię złotogłów. W lasach żyją dziki, jelenie, sarny, daniela. Duża liczba jezior sprzyja gniazdowaniu ptactwa wodnego. Na terenie Parku spotkać można bociana czarnego, gągoła krzykliwego, czaplę siwą, żurawia, łabędzie, kanię czarną.

Ponadto na terenie miejscowości występuje obszar specjalnej ochrony ptaków „NATURA 2000” pod nazwą „Puszcza Notecka”, który obejmuje całą gminę (od 17 października 2007 r.).

W Łężcach znajduje się także park wiejski o powierzchni 4,36 ha, w którym rosną przede wszystkim świerk, dąb, buk i olcha.

2.2.14.1 Obszary zasobowe

W miejscowości Łężce znajduje się jedyne z całego terenu gminy udokumentowane i eksploatowane na większą skalę złoża kruszywa naturalnego o powierzchni obszaru górniczego 14,4 ha. Podczas przeprowadzonych prac poszukiwawczych złóż, znaleziono niewielkie pokłady torfu, a wraz z nim kredę jeziorną oraz gytie.

Ponadto w Łężcach występuje Struga Kwilecka (woda płynąca) oraz stawy hodowlane – użytkowane przez Jeziorowo – Stawowe Gospodarswo Rybackie Sp. z o.o. Lutom 64.

2.2.15. Zasoby kulturowe i historyczne

Na terenie miejscowości Łężce znajdują się obiekty wpisane do rejestru zabytków w Wojewódzkim Urzędzie Ochrony Zabytków w Poznaniu. Są to:

1. Pałac wpisany do rejestru w 1985 r., nr rej. 2020/A - własność prywatna,
2. Park, podwórze gospodarcze wpisany do rejestru w 1985 r., nr rej. 2003/A - własność prywatna.

3. OBSZAR I CZAS REALIZACJI PLANU ODNOWY MIEJSCOWOŚCI ŁĘŻCE

W celach znajdujących się w niniejszym dokumencie zawarte są kierunki działania, które stanowią naturalny obszar realizacji Planu Odnowy Miejscowości Łężce.

Plan ten określa szczególne obszary, które stanowią wyodrębnione elementy przestrzeni miejscowości:

- **rozwoju gospodarstw agroturystycznych i ekologicznych,**
- **aktywizacji społecznej i gospodarczej,**
- **infrastruktury kulturalnej i sportowej,**
- **infrastruktury drogowej i okołodrogowej,**
- **kanalizacji sanitarnej,**
- **infrastruktury rekreacyjno-wypoczynkowej,**
- **infrastruktury turystycznej,**
- **infrastruktury publicznej,**
- **bezpieczeństwa i porządku publicznego,**
- **rozwoju edukacyjnego mieszkańców,**
- **opieki zdrowotnej.**

Powyższe obszary zapisane w celach pierwszorzędnych i drugorzędnych traktuje się jako obszary rozwoju społeczno - gospodarczego miejscowości Łężce na lata 2008-2015.

Wymienione obszary zidentyfikowane na podstawie celów i kierunków działania stanowią o podziale przestrzeni społeczno – gospodarczej miejscowości, w których będą realizowane poszczególne przedsięwzięcia zamieszczone w Planie Odnowy Miejscowości Łężce. Dotyczy to inwestycji finansowanych w oparciu o montaż finansowy środków z budżetu gminy i funduszy strukturalnych, jak i realizowanych tylko w oparciu o środki własne.

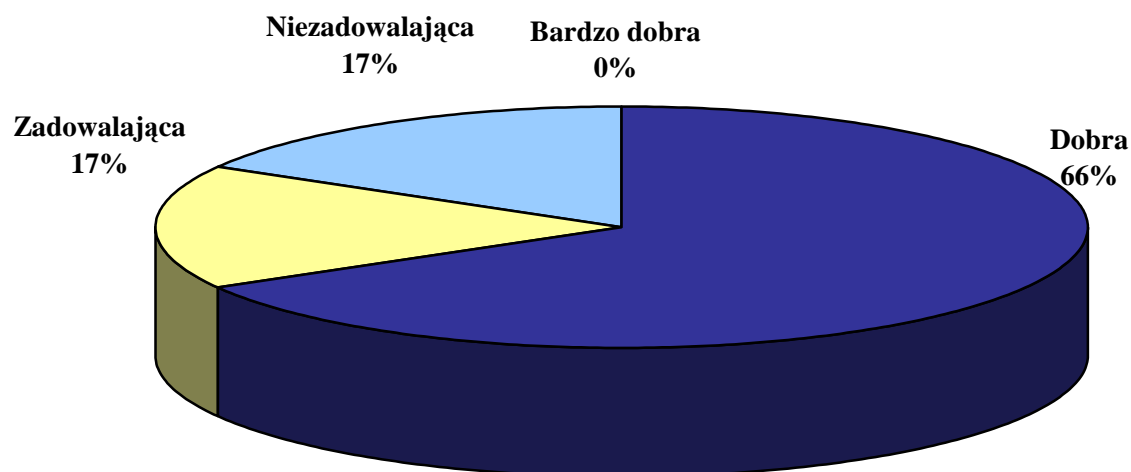
4. OCENA SYTUACJI SPOŁECZNO-GOSPODARCZEJ MIEJSCOWOŚCI ŁĘŻCE

Respondenci debaty strategicznej na podstawie przeprowadzonej ankiety dokonali oceny sytuacji społeczno – gospodarczej miejscowości Łężce pod kątem jakości i komfortu życia w danej miejscowości w porównaniu z innymi miejscowościami znajdującymi się na terenie gminy Chrzypsko Wielkie.

Kategoria ocen:

A	-	bardzo dobra
B	-	dobra
C	-	zadowalająca
D	-	niezadowalająca

Wyniki w procentach oddanych głosów na poszczególne kategorie ocen:



Uczestnicy debaty strategicznej określili również ogólny trend rozwoju gospodarczego miejscowości w następujących kategoriach:

Kategoria ocen:

- A - kierunek wzrostu gospodarczego**
- B - stagnacja**
- C - kierunek pogarszającego się stanu gospodarki**

Wyniki w procentach oddanych głosów na poszczególne kategorie ocen przedstawiły się następująco:



5. ANALIZA SWOT

Nazwa SWOT jest akronimem angielskich słów Strengths (mocne strony), Weaknesses (słabe strony), Opportunities (szanse w otoczeniu), Threats (zagrożenia w otoczeniu).

Jest ona efektywną metodą identyfikacji słabych i silnych stron miejscowości oraz badania szans i zagrożeń, jakie stoją przed miejscowością. SWOT zawiera określenie czterech grup czynników:

- „**mocnych stron**” – uwarunkowań wewnętrznych, które stanowią silne strony miejscowości i które należy wykorzystać sprzyjać będą jej rozwojowi (utrzymać je jako mocne, i na których należy oprzeć jej przyszły rozwój);
- „**słabych stron**” – uwarunkowań wewnętrznych, które stanowią słabe strony miejscowości i które nie wyeliminowane utrudniać będą jej rozwój (ich oddziaływanie należy minimalizować);
- „**szans**” - uwarunkowań zewnętrznych, które nie są bezpośrednio zależne od zachowania społeczności wiejskiej, ale które mogą być traktowane jako szanse, i przy odpowiednio podjętych przez nią działaniach, wykorzystane jako czynniki sprzyjające rozwojowi miejscowości;
- „**zagrożeń**” - uwarunkowań zewnętrznych, które także nie są bezpośrednio zależne od zachowania społeczności wiejskiej, ale które mogą stanowić zagrożenie dla jej rozwoju (należy unikać ich negatywnego oddziaływania na rozwój miejscowości).

Przedstawiona poniżej analiza mocnych i słabych stron oraz szans i zagrożeń jest syntezą poszczególnych obszarów życia społeczno-gospodarczego miejscowości.

Poniższy zbiór informacji o mocnych i słabych stronach miejscowości i stojących przed nią szansach i zagrożeniach jest uzgodnioną wypadkową wiedzy o stanie i potrzebach miejscowości ułożonych przekrojowo (w ramach poszczególnych obszarów życia społeczno - gospodarczego).

Ponadto dla stworzenia lepszych podstaw do oceny sytuacji społeczno- gospodarczej w miejscowości Łężce przeprowadzono ankietę, której celem była ocena komfortu życia mieszkańców w stosunku do innych podobnych miejscowości w gminie oraz ocena trendów w życiu społeczno – gospodarczym na przestrzeni ostatnich lat.

M O C N E S T R O N Y

- Walory krajoznawcze - położenie na terenie Sierakowskiego Parku Krajobrazowego blisko lasów i jezior, „Puszcza Notecka” – obszar NATURA 2000
- Pałac i park
- Przystanek
- Sklep spożywczo - przemysłowy
- Położenie komunikacyjne - droga wojewódzka
- Drużyny piłkarskie
- Gospodarstwa rolne

S Ł A B E S T R O N Y

- Stan techniczny dróg gminnych i drogi wojewódzkiej
- Zagrożenie bezpieczeństwa ruchu spowodowane bliską zabudową w otoczeniu dróg
- Brak ogólnodostępnej infrastruktury kulturalnej i sportowej
- Brak chodników
- Brak szkoły i przedszkola
- Brak zakładów pracy
- Wydobywanie kruszywa na terenie wsi – natężenie ruchu samochodów ciężarowych
- Brak kanalizacji sanitarnej
- Pozostałość po wylewisku nieczystości i gminnym wysypisku śmieci
- Odprowadzanie wód deszczowych

S Z A N S E

- Pole biwakowe z pomostem nad jeziorem Chrzypskim w miejscu WOSiR w Chrzypsku Wielkim
- Plaża nad j. Białokosz
- Poprawa nawierzchni dróg w miejscowości
- Budowa remizy strażackiej
- Budowa chodników
- Rozwój turystyki i agroturystyki
- Stworzenie szlaków turystycznych prowadzących przez miejscowość
- Położenie ośrodków wypoczynkowych

Z A G R O Ź E N I A

- Bliskość wysypiska śmieci
- Wydobywanie gazu poza Międzychodem
- Budowa dużych chlewni
- Wzrost bezrobocia w skali makro
- Zanieczyszczenie środowiska w skali makro

6. MISJA

Misja jest wyrażeniem, które określa główny cel miejscowości, jej „sens życia”. Jest wyrazem dążeń i oczekiwań w stosunku do miejscowości, dla której została sformułowana.

Wypracowana misja rozwoju miejscowości poprzez wizję, pokazuje pozytywny obraz miejscowości Łężce na kolejne 7 lat.

Przeprowadzone analizy i wyartykułowane potrzeby mieszkańców, pozwalają na określenie głównych celów planu. Cele te będą wyznacznikiem kierunku wszystkich działań objętych planem.

Misja dla miejscowości Łężce jest opisem wizji miejscowości oraz jej głównego pola działań w przyszłości. Koncentruje się ona na istocie rzeczy, dostosowuje kierunki działań do długoterminowych celów, równocześnie pełni funkcje motywacyjne i promocyjne.

Misja wyraźnie określa charakter miejscowości i wskazuje jej atuty. Z misji bezpośrednio wynikają obszary, które powinny być rozwijane. Obszary rozwojowe Łężce, które wypracowano wspólnie na debacie strategicznej wzajemnie się uzupełniają. Wiele zadań realizacyjnych wskazanych w obszarze "gospodarka" powiązanych będzie zarówno z obszarem "infrastruktura", jak dotyczyć będzie samych mieszkańców. Rozwój małej i średniej przedsiębiorczości będzie zarówno kreował nowe miejsca pracy, jak również będzie wpływał na inwestycje w dziedzinie infrastruktury czy ochrony środowiska naturalnego. Zadania realizowane w obszarach związanych z kulturą, oświatą i sportem wpłyną na podnoszenie poziomu wykształcenia mieszkańców oraz integracji kulturalnej z gminą i regionem.

W dalszej części planu przedstawiono obszary, cele i kierunki działania dla każdego z obszarów życia społeczno – gospodarczego (gospodarka, infrastruktura, społeczność).

Miejscowość Łężce

W obszarze gospodarczym w miejscowości Łężce w najbliższych latach będą się dokonywać procesy zbliżające mieszkańców wsi do standardów życia w podobnych miejscowościach w rozwiniętych gospodarczo regionach Unii Europejskiej.

- **rolnictwo** - restrukturyzacja rolnictwa w skali makro i procesy doprowadzające do specjalizacji istniejących gospodarstw oraz możliwa absorpcja dotacji Unii Europejskiej zapewni wzrost nowoczesności, opłacalności i konkurencyjności produkcji rolniczej miejscowych gospodarstw dążących do specjalizacji i ich ściślejsze powiązanie z przetwórstwem rolno-spożywczym. Atutem rolnictwa będzie „czysta produkcja rolnicza” powiązana ze stojącym na wysokim poziomie przemysłem rolno – spożywczym – wysokotowarowe rolnictwo produkujące zdrową i smaczną żywność.
- **usługi** - rozwój usług bytowych dla ludności opierać się będzie na dobrze rozwiniętych mikroprzedsiębiorstwach (samozatrudnieniu). Usługi związane z obsługą nowoczesnej gospodarki rynkowej (usługi finansowe, rachunkowe, bankowe, ubezpieczeniowe itp.) służące rozwojowi małej i średniej przedsiębiorczości na terenie miejscowości oparte będą głównie o firmy zlokalizowane na terenie Międzychodu i okolicznych miast powiatowych, jak i miasta wojewódzkiego Poznań. Nie mniej na potrzeby lokalne i turystyczne stworzone zostaną minimalne usługi finansowe typu bankomat, oparte o miejscowość Chrzypsko Wielkie.
- **działalność produkcyjna pozarolnicza** – rozwój rzemiosła produkcyjnego opartego na spółdzielczości nowego typu oraz przedsiębiorstwa społeczne (preferowane formy zatrudnienia - dofinansowywane przez Rząd RP i fundusze strukturalne) są przyszłością mikro przedsiębiorczości w Łężcach.
- **turystyka** - funkcja o rosnącym znaczeniu w gospodarce Łężec – turystyka kwalifikowana (szlaki piesze, rowerowe, turystyka konna), weekendowa oraz agroturystyka oparta o walory Sierakowskiego Parku Krajobrazowego i pobliskich jezior.

7. ANKIETY POGLĄDOWE

Uczestnicy debaty strategicznej w dniu 20 maja 2008 r. „na gorąco” formułowali przedsięwzięcia inwestycyjne, które ich zdaniem powinny zostać zrealizowane w Łęczach w najbliższym czasie. Uczestnicy debaty, oceniali je w skali ważności dla społeczności lokalnej i kolejności ich realizacji stosując punktację od 1 (mało istotne) do 10 pkt (najważniejsze dla Łęczec).

Tabela 9 Planowane przedsięwzięcia inwestycyjne miejscowości Łęczce

Przedsięwzięcie inwestycyjne	Mało ważne				Ważne					Bardzo ważne			
	1	2	3	Suma ¹	4	5	6	7	Suma	8	9	10	Suma
Budowa świetlicy wiejskiej i placu zabaw dla dzieci	0	0	0	0	0	2	0	0	2	0	0	4*	4
Budowa wielofunkcyjnego boiska sportowego	1	0	0	1	0	1	2	0	3	1	0	1	2
Poprawa czystości i architektury zieleni w miejscowości	3	0	0	3	1	2	0	0	3	0	0	0	0
Zabezpieczenie byłego wylewiska nieczystości i rekultywacja składowiska odpadów	2	1	1	4	1	1	0	0	2	0	0	0	0

¹) suma wartości z kategorii oceny „mało ważne”

*liczba osób oddających głos na określoną punktację (w tym przypadku 4 osoby dały 10 punktów na przedsięwzięcie inwestycyjne „Budowa świetlicy wiejskiej i placu zabaw dla dzieci”)

Wykres 2 Hierarchizacja planowanych przedsięwzięć inwestycyjnych wg skali ważności

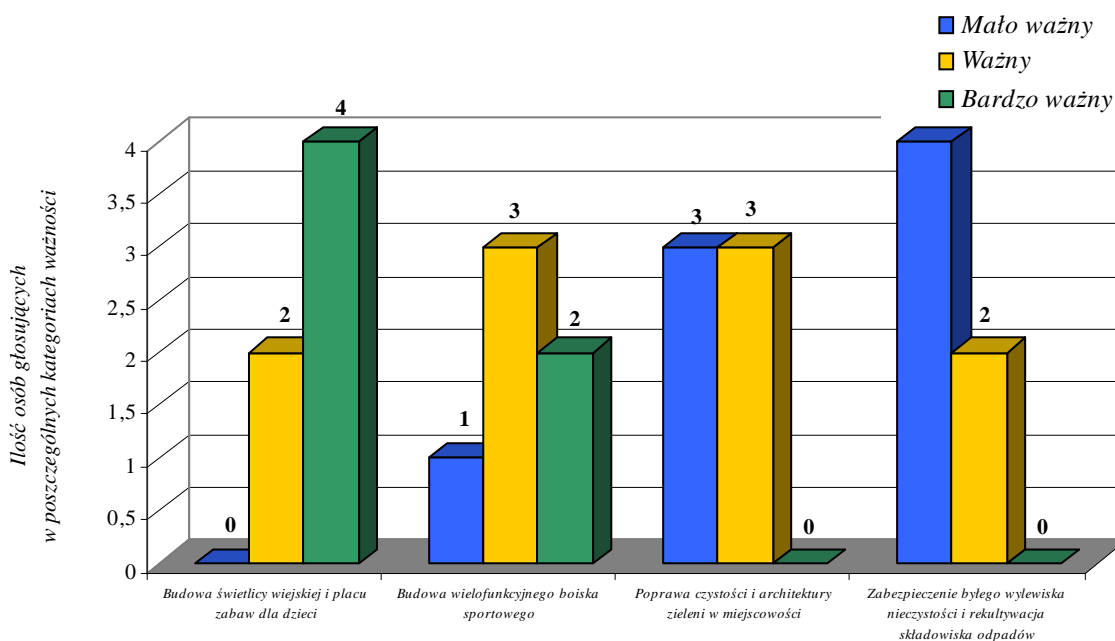
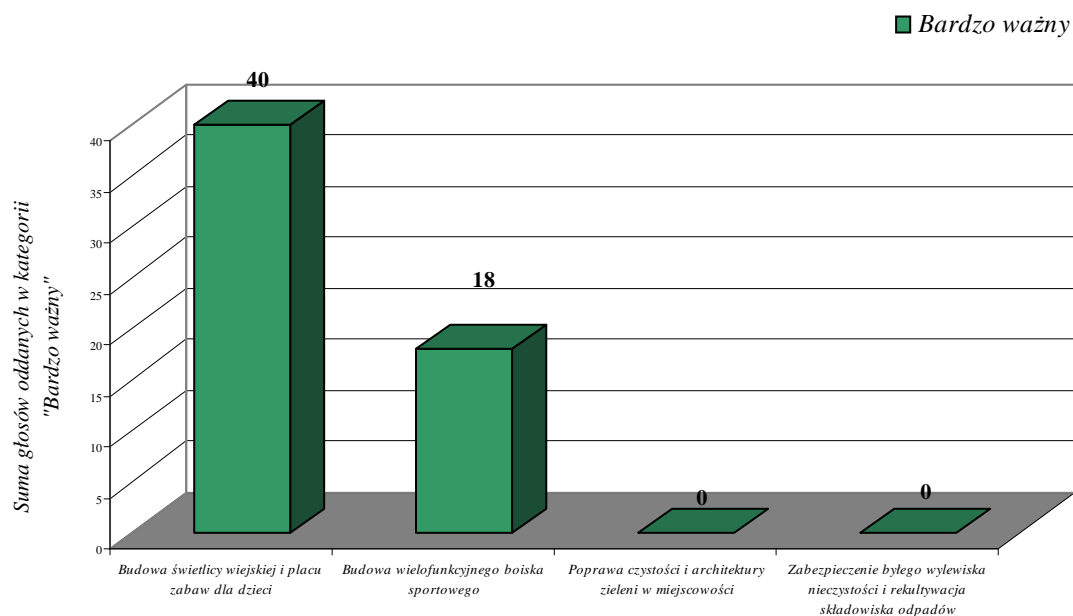


Tabela 10 Planowane przedsięwzięcia inwestycyjne miejscowości Łężce w kategorii oceny „Bardzo ważne”

Przedsięwzięcie inwestycyjne	Bardzo ważne			
	8	9	10	Suma
Budowa świetlicy wiejskiej i placu zabaw dla dzieci	0	0	4	40*
Budowa wielofunkcyjnego boiska sportowego	1	0	1	18
Poprawa czystości i architektury zieleni w miejscowości	0	0	0	0
Zabezpieczenie byłego wylewiska nieczystości i rekultywacja składowiska odpadów	0	0	0	0

* - suma iloczynów liczby punktów i liczby osób, np.: $8 \times 0 + 9 \times 0 + 10 \times 4 = 40$

Wykres 3 Hierarchizacja planowanych przedsięwzięć inwestycyjnych w kategorii oceny „Bardzo ważne”



8. DIAGNOZA STANU

Diagnoza Stanu jest syntezą Raportu o Stanie miejscowości Łężce. W diagnozie wyszczególniono najważniejsze cechy poszczególnych obszarów przyjętych do oceny oraz określenia celów i kierunków działania.

Charakterystykę obszarów cechuje wyszczególnienie ich cech w odniesieniu do miejscowości jako całości, jej zróżnicowań wewnętrznych oraz pozycji w gminie.

Poszczególnym wnioskom przyporządkowano znaki wartościujące znaczenie treści:

- (+) wartość pozytywna dla rozwoju miejscowości,
- (+/-) wartość o niewielkim znaczeniu na obecnym etapie rozwoju miejscowości,
- (-) wartość negatywna dla rozwoju społeczno – gospodarczego miejscowości Łężce.

Ocenę potencjału wewnętrznego dokonano metodą analizy SWOT, która jest bilansem słabych i mocnych stron oraz szans i zagrożeń.

GOSPODARKA

- (+/-) liczba podmiotów gospodarczych
- (+/-) struktura użytków rolnych
- (-) miejsca pracy
- (+) obszary turystyczne
- (-) produkcja żywności ekologicznej
- (-) usługi
- (-) przetwórstwo rolno-spożywcze
- (+/-) wykształcenie się procesów rozwojowych w sektorze prywatnym

SPOŁECZNOŚĆ

- (-) oświata
- (+/-) więzi społeczne
- (-) zasobność społeczeństwa
- (-) aktywność społeczna
- (-) kultura masowa
- (-) stowarzyszenia i organizacje pozarządowe

INFRASTRUKTURA

- (+) sieć wodociągowa
- (-) sieć kanalizacyjna
- (-) stopień zgazyfikowania miejscowości
- (-) stan dróg i chodników
- (+) stan sieci telefonii przewodowej
- (+/-) dostęp do Internetu
- (-) infrastruktura sportowa i rekreacyjna
- (-) infrastruktura okołobiznesowa
- (-) baza turystyczna (agroturystyczna)

9. PRIORYTETY ROZWOJU SPOŁECZNO-GOSPODARCZEGO

Hierarchizacji celów dokonano w trzech obszarach rozwoju społeczno - gospodarczego. Dla każdego z tych obszarów wyznaczono trzy cele pierwszorzędne, bez których miejscowość Łężce nie ma możliwości dalszego rozwoju.

Dodatkowo, o ile było to możliwe wskazano na trzy cele drugorzędne, które powinny znacznie przyspieszać rozwój w danym obszarze.

Na podstawie tak zhierarchizowanych celów, o których mowa w rozdziale 10. określono priorytety w poszczególnych obszarach rozwoju społeczno-gospodarczego i zapisano je poniżej.

G O S P O D A R K A

Priorytetem w obszarze gospodarczym jest podjęcie działań w kierunku tworzenia gospodarstw agroturystycznych i ekologicznych na terenie Łężec, aktywizowania społeczności lokalnej poprzez stworzenie możliwości pozyskiwania nowych źródeł zarobkowania oraz w kierunku skutecznego pozyskania środków finansowych z funduszy strukturalnych Unii Europejskiej.

I N F R A S T R U K T U R A

Priorytetem w tym obszarze jest podjęcie działań w kierunku rozbudowy infrastruktury kulturalnej i sportowej, infrastruktury drogowej i okołodrogowej oraz w kierunku kanalizacji miejscowości.

S P O Ł E C Z N O Ś Ć

Obszar społeczny za priorytetowe cele przyjął działania organizujące czas wolny dzieci i młodzieży, działania na rzecz utrzymania bezpieczeństwa i porządku publicznego na terenie miejscowości oraz przeciwdziałanie występującym na terenie Łężec patologiom społecznym.

10. CELE I KIERUNKI DZIAŁANIA (INWESTYCJE)

Cele wraz z kierunkami działania zostały podzielone na obszary strategiczne. Obszary strategiczne są najistotniejszymi polami działania, a jednocześnie wytyczają kierunki prac na najbliższe lata. Działalność miejscowości Łężce koncentrować będzie się na trzech obszarach:

- **GOSPODARKA,**
- **INFRASTRUKTURA,**
- **SPOŁECZNOŚĆ.**

Tablica celów w poszczególnych obszarach (gospodarka, infrastruktura, społeczność) uporządkowuje pod względem ważności i znaczenia dla rozwoju poszczególne zidentyfikowane cele.

Cele pierwszorzędne - w każdym z tych obszarów (trzy cele) to takie cele, bez których utrzymanie obecnego status quo (rozwoju danego obszaru) nie jest możliwe. Przewidziano, że czas realizacji tych celów z przyporządkowanymi tym celom inwestycjami powinien się zamknąć przed 2013 r.

Cele drugorzędne to cele, które w skrócie można określić jako cele prorozwojowe (ich realizacja przyspieszy rozwój danego obszaru), a czas realizacji tych celów łącznie z przypisanymi im inwestycjami może wykroczyć poza rok 2013.

Kierunki działania (**INWESTYCJE**) zmierzające do realizacji poszczególnych celów strategicznych przedstawiono poniżej każdego z celów w układzie tabelarycznym.

Jednocześnie zidentyfikowane inwestycje niezbędne do realizacji na terenie miejscowości Łężce zhierarchizowano dla zbudowania podstaw logicznego uporządkowania celów i kierunków (inwestycji) w poszczególnych obszarach rozwoju społeczno – gospodarczego. Hierarchizacja ta poprzedza późniejsze tabele z celami i przyporządkowanymi im działaniami.

Tabela 11 Obszar strategiczny „Gospodarka”

10.1. GOSPODARKA								
Cele pierwszorzędne do roku 2013								
<i>Podjąć działania w kierunku tworzenia gospodarstw agroturystycznych i ekologicznych na terenie Łęczec.</i>			<i>Aktywizować społeczność lokalną poprzez stworzenie możliwości pozyskiwania nowych źródeł zarobkowania.</i>			<i>Podjąć działania w kierunku skutecznego pozyskania środków finansowych z funduszy strukturalnych Unii Europejskiej.</i>		
Kierunki działania (inwestycje)			Kierunki działania (inwestycje)			Kierunki działania (inwestycje)		
Promocja i szkolenia na rzecz pozyskania środków UE na rozwój gospodarstw agroturystycznych.	Promocja gospodarstw ekologicznych i potencjalnych rynków zbytu.	Edukacja rolników i doradztwo rolnicze w zakresie tworzenia gospodarstw ekologicznych i agroturystycznych.	Promocja walorów rekreacyjno – wypoczynkowych Sierakowskiego Parku Krajobrazowego dla lokalizacji usług okołoturystycznych w Łęczcach.	Kształtowanie aktywnych postaw wśród osób bezrobotnych poprzez ich angażowanie w działania kulturalne, rekreacyjne, turystyczne i sportowe w obrębie miejscowości.	Promocja samozatrudnienia wśród mieszkańców Łęczec poprzez organizację szkoleń dla osób pozostających bez pracy.	Opracowanie dokumentacji technicznych i kosztorysowych na planowane inwestycje w Łęczcach.	Zabezpieczenie środków własnych w budżecie gminy na realizację planowanych zamierzeń w Łęczcach z udziałem środków UE.	Organizowanie szkoleń dla mieszkańców Łęczec jako potencjalnych beneficjentów funduszy strukturalnych UE i innych źródeł pozabudżetowych.

Tabela 12 Obszar strategiczny „Infrastruktura”

10.2. INFRASTRUKTURA								
Cele pierwszorzędne do roku 2013								
<i>Podjąć działania w kierunku rozbudowy infrastruktury kulturalnej i sportowej.</i>			<i>Podjąć działania w kierunku rozbudowy infrastruktury drogowej i okołodrogowej.</i>			<i>Podjąć działania w kierunku kanalizacji miejscowości.</i>		
Kierunki działania (inwestycje)			Kierunki działania (inwestycje)			Kierunki działania (inwestycje)		
Budowa świetlicy wiejskiej i placu zabaw dla dzieci.	Zakup wyposażenia dla świetlicy wiejskiej (w tym komputerów).	Budowa wielofunkcyjnego boiska sportowego.	Budowa chodników w miejscowości.	Poprawa stanu technicznego dróg gminnych.	Remont drogi wojewódzkiej.	Opracowanie dokumentacji technicznej i kosztorysowej dla budowy sieci kanalizacyjnej.	Budowa sieci kanalizacji sanitarnej oraz pomoc w przyłączeniu się do kanalizacji poszczególnych gospodarstw domowych.	Kontrola szamb bezodpływowych oraz promocja przydomowych oczyszczalni ścieków dla zabudowy rozproszonej.
Cele drugorzędne								
<i>Podjąć działania w kierunku rozbudowy infrastruktury rekreacyjno-wypoczynkowej w Łęczach.</i>			<i>Tworzyć warunki do rozwoju infrastruktury turystycznej w Łęczach.</i>			<i>Podjąć działania w kierunku rozwoju infrastruktury publicznej na terenie Łęczec.</i>		
Kierunki działania (inwestycje)			Kierunki działania (inwestycje)			Kierunki działania (inwestycje)		
Budowa tzw. małej architektury rekreacyjno - sportowej (Ogródki Jordanowskie).	Wyznaczenie ścieżek rowerowych i przyrodniczych wraz z ich zagospodarowaniem rekreacyjnym.	Stworzenie szlaku turystycznego przebiegającego przez miejscowość.	Stworzenie systemu zachęt dla tworzących gospodarstwa agroturystyczne.	Promocja walorów Sierakowskiego Parku Krajobrazowego jako atrakcji turystycznej miejscowości.	Pozyskanie inwestorów w celu budowy całorocznej bazy turystycznej.	Poprawa czystości architektury zieleni w miejscowości.	Remont sieci wodociągowej.	Budowa remizy strażackiej.

Tabela 13 Obszar strategiczny „Społeczność”

10.3. SPOŁECZNOŚĆ								
Cele pierwszorzędne do roku 2013								
<i>Podjąć działania organizujące czas wolny dzieci i młodzieży.</i>			<i>Działać na rzecz utrzymania bezpieczeństwa i porządku publicznego na terenie miejscowości.</i>			<i>Przeciwdziałać występującym na terenie Łęczec patologiom społecznym.</i>		
Kierunki działania (inwestycje)			Kierunki działania (inwestycje)			Kierunki działania (inwestycje)		
Organizowanie zajęć artystycznych dla dzieci i młodzieży na bazie świetlicy wiejskiej.	Upowszechnienie sportu wśród dzieci i młodzieży oraz wspieranie powstawania sekcji sportowych (utworzenie klubu sportowego).	Organizacja wyjazdów dzieci i młodzieży do ośrodków kulturalno – sportowych w Poznaniu (np. wyjazdy do kina, teatru, obiektów sportowych).	Melioracja rowów.	Zniwelowanie zagrożenia bezpieczeństwa mieszkańców spowodowanego bliską zabudową w otoczeniu ciągów komunikacyjnych poprzez np. montaż ekranów akustycznych.	Zabezpieczenie byłego wysypiska śmieci i rekultywacja składowiska.	Profilaktyka wśród dzieci i młodzieży-organizacja wieczorów edukacyjnych.	Edukacja lokalnej społeczności w zakresie zniesienia agresji w rodzinie, monitoring i opieka nad rodzinami patologicznymi.	Edukacja nt. potencjalnych zagrożeń (narkomania, alkoholizm) na poziomie ostatnich klas szkoły podstawowej.
Cele drugorzędne								
<i>Niwelować społeczne skutki występującego bezrobocia.</i>			<i>Stworzyć warunki dla wszechstronnego rozwoju edukacyjnego dzieci i młodzieży oraz osób dorosłych.</i>			<i>Stworzyć warunki do poprawy funkcjonowania i dostępności mieszkańców do opieki zdrowotnej.</i>		
Kierunki działania (inwestycje)			Kierunki działania (inwestycje)			Kierunki działania (inwestycje)		
Promowanie samozatrudnienia i prowadzenia dodatkowej działalności pozarolniczej przy funkcjonujących gospodarstwach rolnych.	Organizacja prekwalfikacji zawodowej.	Współpraca z organizacjami pozarządowymi w zakresie aktywizacji społecznej i zawodowej mieszkańców.	Zwiększenie dostępu do nauki dzieci z rodzin o niskich dochodach.	Stworzenie systemu edukacji dorosłych (profilaktyka zdrowotna, edukacja ekologiczna, prekwalfikacja zawodowa) w oparciu o dostępną infrastrukturę publiczną.	Organizacja zajęć i bezpłatnych kursów komputerowych dla mieszkańców Łęczec.	Organizacja tzw. „Białych Niedzieł” w porozumieniu z lekarzami różnych specjalizacji wykorzystując świetlicę wiejską.	Poprawa połączeń komunikacyjnych z Chrzypskiem Wielkim będącym ośrodkiem zdrowia dla mieszkańców Łęczec.	Poprawa opieki stomatologicznej dla najmłodszych mieszkańców Łęczec.

11. WYBRANY WARIANT ROZWOJU MIEJSCOWOŚCI ŁĘŻCE

11.1. KOMENTARZ DO WYBRANEGO WARIANTU

W poszczególnych obszarach wskazano 15 celów, które są podstawą prawidłowego rozwoju społeczno-gospodarczego miejscowości Łęże.

Spośród wszystkich dotąd sformułowanych celów przy określaniu wariantu posłużono się sześcioma celami wybranymi jako najważniejsze bez względu na to, z jakiego obszaru pochodziły.

Dwa najważniejsze z tych sześciu celów określono mianem **celów strategicznych** dla rozwoju społeczno - gospodarczego miejscowości Łęże.

Umownie przyjęto, że na rzecz celów strategicznych winno się wydatkować około 50% tzw. potencjału inwestycyjnego, przez który rozumie się nie tylko środki budżetu gminy przeznaczone na inwestycje, w tym na terenie Łężec, ale również inne pozyskane środki pozabudżetowe takie jak fundusze strukturalne, kredyty i środki partnerów prywatnych w ramach tzw. PPP.

Na **cele niezbędne** przeznaczają się pozostałe 50% tego potencjału.

Podział ten ma charakter umowny i ma podkreślić rangę poszczególnych poziomów zidentyfikowanych w wariacie celów.

W ten sposób dokonano hierarchizacji celów i w przypadku miejscowości Łęże wybrano wariant rozwoju, którego celami strategicznymi są działania w kierunku rozbudowy infrastruktury kulturalnej i sportowej oraz kanalizacji miejscowości.

Tabela 14 Wybrany Wariant Rozwoju

<p>CELE STRATEGICZNE</p>	<p><i>Podjąć działania w kierunku rozbudowy infrastruktury kulturalnej i sportowej.</i> I A</p>		<p><i>Podjąć działania w kierunku kanalizacji miejscowości.</i> I B</p>	
<p>CELE NIEZBĘDNE</p>	<p><i>Podjąć działania w kierunku rozbudowy infrastruktury drogowej i okołodrogowej.</i> II A</p>	<p><i>Działać na rzecz utrzymania bezpieczeństwa i porządku publicznego na terenie miejscowości.</i> II B</p>	<p><i>Podjąć działania w kierunku tworzenia gospodarstw agroturystycznych i ekologicznych na terenie Łęczec.</i> II C</p>	<p><i>Podjąć działania w kierunku rozwoju infrastruktury publicznej na terenie Łęczec.</i> II D</p>

12. CELE STRATEGICZNE I CELE NIEZBĘDNE ORAZ KIERUNKI DZIAŁANIA

Wariant rozwoju obejmuje 6 celów utworzonych na podstawie wcześniej zidentyfikowanych celów w poszczególnych obszarach życia społeczno-gospodarczego miejscowości Łężce. Poszczególnym zidentyfikowanym w wariacie celom przypisano kierunki działań.

CEL STRATEGICZNY – I A

Podjąć działania w kierunku rozwoju infrastruktury kulturalnej i sportowej.

Opis kierunków działań:

1. Budowa świetlicy wiejskiej i placu zabaw dla dzieci.
2. Zakup wyposażenia dla świetlicy wiejskiej (w tym komputerów).
3. Budowa wielofunkcyjnego boiska sportowego.

CEL STRATEGICZNY – I B

Podjąć działania w kierunku kanalizacji miejscowości.

Opis kierunków działań:

1. Opracowanie dokumentacji technicznej i kosztorysowej dla budowy sieci kanalizacyjnej.
2. Budowa sieci kanalizacji sanitarnej oraz pomoc w przyłączaniu się do kanalizacji poszczególnych gospodarstw domowych.
3. Kontrola szamb bezodpływowych oraz promocja przydomowych oczyszczalni ścieków dla zabudowy rozproszonej.

CEL NIEZBĘDNY – II A

Podjąć działania w kierunku rozbudowy infrastruktury drogowej i okołodrogowej.

Opis kierunków działań:

1. Budowa chodników w miejscowości.
2. Poprawa stanu technicznego dróg gminnych.
3. Remont drogi wojewódzkiej.

CEL NIEZBĘDNY – II B

Działać na rzecz utrzymania bezpieczeństwa i porządku publicznego na terenie miejscowości.

Opis kierunków działań:

1. Melioracja rowów.
2. Zniwelowanie zagrożenia bezpieczeństwa mieszkańców spowodowanego bliską zabudową w otoczeniu ciągów komunikacyjnych poprzez np. montaż ekranów akustycznych.
3. Zabezpieczenie byłego wysypiska śmieci i rekultywacja składowiska.

CEL NIEZBĘDNY – II C

Podjąć działania w kierunku tworzenia gospodarstw agroturystycznych i ekologicznych na terenie Łęczec.

Opis kierunków działań:

1. Promocja i szkolenia na rzecz pozyskania środków UE na rozwój gospodarstw agroturystycznych.
2. Promocja gospodarstw ekologicznych i potencjalnych rynków zbytu.
3. Edukacja rolników i doradztwo rolnicze w zakresie tworzenia gospodarstw ekologicznych i agroturystycznych.

CEL NIEZBĘDNY – II D

Podjąć działania w kierunku rozwoju infrastruktury publicznej na terenie Łęczec.

Opis kierunków działań:

1. Poprawa czystości architektury zieleni w miejscowości.
2. Remont sieci wodociągowej.
3. Budowa remizy strażackiej.

13. WIELOLETNI PLAN INWESTYCYJNY

Tabela Wieloletniego Planu Inwestycyjnego zawiera przedsięwzięcia inwestycyjne, które zostały uzgodnione przez Radę Sołecką i mieszkańców miejscowości Łężce, jako propozycje do Planu Rozwoju Lokalnego Gminy Chrzypsko Wielkie.

Umieszczone przedsięwzięcia zostały zaplanowane na lata 2008-2015 i będą realizowane w ramach zadań własnych gminy w oparciu o Wieloletni Plan Inwestycyjny. Jedno z tych zadań będzie finansowane przez Program Rozwoju Obszarów Wiejskich na lata 2007-2013. Natomiast pozostałe inwestycje sfinansowane zostaną przy udziale budżetu gminy i dostępnych funduszy pozabudżetowych.

Wskazane przedsięwzięcia inwestycyjne nie posiadają jeszcze dokumentacji technicznej, która sporządzana będzie systematycznie w miarę przekazywanych środków przez gminę.

Tabela 15 Wieloletni Plan Inwestycyjny - (wartość inwestycji w PLN)

Nazwa zadania	Nakłady całkowite	Środki własne	Dofinansowanie	Lata realizacji
Budowa świetlicy wiejskiej i placu zabaw dla dzieci – Zadanie priorytetowe w ramach PROW	597.000,00	157.000,00	440.000,00	2010-2011
Budowa wielofunkcyjnego boiska sportowego	15.000,00	15.000,00	-	2009-2010
Poprawa czystości i architektury zieleni w miejscowości	3.000,00	3.000,00	-	2009-2010
Zabezpieczenie byłego wylewiska nieczystości i rekultywacja składowiska odpadów	160.000,00	40.000,00	120.000,00	2008-2009
Budowa chodników	12.000,00	12.000,00	-	2009-2010

14. OPIS ZADANIA PRIORYTETOWEGO

BUDOWA ŚWIETLICY WIEJSKIEJ I PLACU ZABAW DLA DZIECI

Zadaniem priorytetowym, przewidzianym do realizacji w ramach Programu Rozwoju Obszarów Wiejskich, działanie Odnowa i rozwój wsi jest „*Budowa świetlicy wiejskiej i placu zabaw dla dzieci*”.

Zadanie zostanie zrealizowane w miejscowości Łężce na terenie działki o nr ewid.115, będącej własnością Gminy Chrzypsko Wielkie. Dla w/w działki brak jest obowiązującego miejscowego planu zagospodarowania przestrzennego.

W ostatnio obowiązującym miejscowym planie ogólnym zagospodarowania przestrzennego gminy Chrzypsko Wielkie, zatwierdzonym Uchwałą nr IV/22/94 Rady Gminy Chrzypsko Wielkie (Dz. U. W. Poznańskiego Nr 22 poz. 241) działka ta oznaczona była jako teren zabudowy mieszkaniowej mieszanej.

W uchwalonym Uchwałą Nr XVII/102/2004 Rady Gminy w Chrzypsku Wielkim z dnia 6 kwietnia 2004 r. „Studium uwarunkowań i kierunków zagospodarowania przestrzennego gminy” nieruchomość ta określona została jako teren zabudowy mieszkaniowej istniejącej i projektowanej.

W ramach przedsięwzięcia przewiduje się budowę nowej świetlicy wiejskiej oraz placu zabaw przy świetlicy. Celem projektu jest stworzenie miejsca integracji społeczności lokalnej, do którego będą mogły uczęszczać zarówno dzieci i młodzież po zajęciach szkolnych, jak i pozostali mieszkańcy Łężec w chwilach wolnych od pracy i obowiązków domowych.

Uruchomienie działalności kulturalnej, rekreacyjnej i edukacyjnej w nowej świetlicy wpłynie na wzrost poziomu i jakości życia mieszkańców, między innymi poprzez zwiększenie oferty w zakresie zagospodarowania czasu wolnego mieszkańców wsi Łężce. Stworzone zostanie swoistego rodzaju miejsce, w którym mieszkańcy będą mogli rozwijać swoje zamiłowania i miło spędzać czas.

Efektom projektu będzie również większa liczba dzieci przygotowanych do zajęć lekcyjnych, zmniejszenie problemów społecznych wynikających z marginalizacji części środowisk Łężca. Świetlica będzie głównym ośrodkiem życia kulturalnego, miejscem

codziennej pracy i twórczych poczynąń w środowisku lokalnym miejscowości Łężce. Obiekt ten będzie też pełnił funkcje kulturotwórcze, wychowawcze, dydaktyczne oraz opiekuńcze.

Łącznie koszt zadania priorytetowego będzie wynosił 597 000,00 zł. Jego realizacja jest planowana na lata 2010 - 2011. Należy jednak zaznaczyć, że szczegółowe określenie kosztów będzie możliwe dopiero po opracowaniu dokumentacji projektowej oraz kosztorysu dla przedmiotowej inwestycji.

15. ZBIORCZE ZESTAWIENIE KOSZTÓW ZADANIA PRIORYTETOWEGO

BUDOWA ŚWIETLICY WIEJSKIEJ I PLACU ZABAW DLA DZIECI

1. Roboty budowlane stanu zerowego (roboty ziemne, fundamenty)

72.000,00 PLN

2. Roboty budowlane stan surowy (mury przyziemia, stropy, dach)

292.000,00 PLN

3. Roboty wykończeniowe (stolarstwo okienne i drzwiowe, tynki wewnętrzne, podłoga i posadzki)

137.000,00 PLN

4. Roboty zewnętrzne (elewacja, podbitki, schody zewnętrzne, utwardzenie terenu)

18.000,00 PLN

5. Roboty instalacyjne (elektryczne, wod.-kan., c.o. z kotłownią)

64.000,00 PLN

6. Plac zabaw

14.000,00 PLN

Łączne nakłady:

597 000,00 PLN

16. HARMONOGRAM RZECZOWO-FINANSOWY ZADANIA PRIORYTETOWEGO

Tabela 16 Harmonogram rzeczowo – finansowy zadania priorytetowego

Zakres rzeczowy	2010 rok												2011 rok											
	I	II	III	IV	V	VI	VII	VIII	IX	X	XI	XII	I	II	III	IV	V	VI	VII	VIII	IX	X	XI	XII
Roboty budowlane stanu zerowego (roboty ziemne, fundamenty) 72.000,00					X																			
Roboty budowlane stan surowy (mury przyziemia, stropy, dach) 292.000,00					X	X	X																	
Robot wykończeniowe (stolarka okienna i drzwiowa, tynki wewn., podłóża i posadzki) 137.000,00								X	X					X	X	X								
Roboty zewnętrzne (elewacja, podbitki, schody zewn., utwardzenie terenu) 18.000,00																X	X							
Roboty instalacyjne (elektryczne, wod.-kan., c.o. z kotłownią) 64.000,00								X		X														
Plac zabaw wg zestawienia 14.000,00																	X							

17. WDRAŻANIE PLANU ODNOWY MIEJSCOWOŚCI ŁĘŻCE

Tabela 17 Harmonogram wdrażania Planu Odnowy Miejscowości Łęże

ZADANIE	ODPOWIEDZIALNI	TERMIN REALIZACJI
1. Przedłożenie Planu Odnowy Miejscowości Łęże przedstawicielom Zebrania Wiejskiego	Wójt	Lipiec 2008
2. Uchwalenie Planu Odnowy Miejscowości Łęże przez Zebranie Wiejskie	Zebranie Wiejskie	Lipiec 2008
3. Zatwierdzenie Planu Odnowy Miejscowości Łęże na Sesji Rady Gminy	Rada Gminy	Sierpień /Wrzesień 2008
4. Opracowanie strony www sołectwa Łęże w Internecie z zamieszczeniem Planu Odnowy Miejscowości Łęże	Wójt	Wrzesień 2008
5. Opracowanie dokumentacji technicznych ze szczególnym uwzględnieniem projektów i zadań mogących uzyskać wsparcie z funduszy strukturalnych	Wójt	Do roku 2013
6. Realizacja zadań określonych poszczególnymi projektami zgodnie z harmonogramem przyjętym w WPI	Wójt, Rada Sołecka	Do roku 2015

18. MONITOROWANIE PLANU ODNOWY MIEJSCOWOŚCI ŁĘŻCE

Tabela 18 Harmonogram monitorowania Planu Odnowy Miejscowości Łęże

ZADANIE	ODPOWIEDZIALNI	TERMIN REALIZACJI
1. Przedkładanie raportów z przebiegu realizacji projektów i zadań zamieszczonych w Wieloletnim Planie Inwestycyjnym	Rada Sołecka	Co sześć miesięcy począwszy od miesiąca stycznia 2009 roku na ręce przedstawicieli Zebrania Wiejskiego
2. Ocena realizacji WPI	Rada Sołecka	Przed sesją absolutoryjną każdego roku
3. Organizacja debat strategicznych z udziałem osób tworzących wcześniej program dla oceny jego aktualności	Rada Sołecka	Raz na dwa lata

* - Ze względu na zmieniającą się sytuację społeczno – gospodarczą na skutek zdarzeń wcześniej nieprzewidywalnych lub z innych ważnych powodów Plan Odnowy Miejscowości Łęże może zostać skorygowany w każdym z jego rozdziałów, o ile wniosek z uzasadnieniem złoży jeden z członków Rady Sołeckiej na ręce Przewodniczącego Rady Sołeckiej. Wniosek taki Przewodniczący Rady Sołeckiej poddaje procedurze uchwalania dokonywanego przez Zebranie Wiejskie i zatwierdzania przez Radę Gminy.

19. PUBLIC RELATIONS PLANU ODNOWY MIEJSCOWOŚCI ŁĘŻCE

Public Relations, którego zadaniem jest upowszechnianie zamierzeń Planu Odnowy Miejscowości Łężce pośród przyszłych beneficjentów, wykonawców i decydentów, opierać się będzie o trzy formy komunikacji:

- Internet
- Prasa lokalna i centralna
- Promocja i reklama bezpośrednia

Internet będzie głównym dostawcą informacji o Planie Odnowy Miejscowości Łężce. W witrynie internetowej Gminy Chrzypsko Wielkie zostanie utworzona podstrona poświęcona Planowi Odnowy Miejscowości Łężce z zamieszczonym dokumentem w plikach pdf.

Internet służyć będzie również komunikacji pomiędzy bezpośrednio odpowiedzialnym za wdrażanie Planu Odnowy Miejscowości Łężce (Urzędem Gminy Chrzypsko Wielkie), a zainteresowanymi podmiotami samorządowymi, biznesowymi i organizacjami pozarządowymi.

Prasa lokalna i centralna służyć będzie jedynie upowszechnianiu informacji w różnych kręgach potencjalnych beneficjentów i wykonawców Planu Odnowy Miejscowości Łężce o istnieniu takiego dokumentu i sposobie jego monitorowania i wdrażania, kierując do źródła informacji, jakim będzie Internet.

Promocja i reklama bezpośrednia będzie skierowana do wybranych, potencjalnych wykonawców, inwestorów zidentyfikowanych na podstawie analizy przedsięwzięć inwestycyjnych zawartych w Planie Odnowy Miejscowości Łężce.

Powyższa promocja i reklama polegać będzie na bezpośrednim zapraszaniu do negocjacji wybranych podmiotów, mogących być partnerami w realizacji poszczególnych zamierzeń Planu Odnowy Miejscowości.

20. WYKAZ TABEL, RYSUNKÓW I WYKRESÓW

Tabela 1 Miejscowość w statystyce.....	10
Tabela 2 Struktura gruntów według klas bonitacyjnych w m. Łężce.....	10
Tabela 3 Struktura wiekowa gminy Chrzypsko Wielkie i miejscowości Łężce wg wieku - stan na koniec 2007 r.	13
Tabela 4 Struktura ekonomiczna ludności w gminie Chrzypsko Wielkie i miejscowości Łężce – stan na koniec 2007 roku	13
Tabela 5 Struktura prowadzonej działalności gospodarczej.....	14
Tabela 6 Struktura gospodarstw rolnych	15
Tabela 7 Bezrobotni w gminie Chrzypsko Wielkie i miejscowości Łężce według wykształcenia w latach 2006-2007	16
Tabela 8 Stopa bezrobocia w %.....	16
Tabela 9 Planowane przedsięwzięcia inwestycyjne miejscowości Łężce	29
Tabela 10 Planowane przedsięwzięcia inwestycyjne miejscowości Łężce w kategorii oceny „Bardzo ważne”.....	30
Tabela 11 Obszar strategiczny „Gospodarka”	35
Tabela 12 Obszar strategiczny „Infrastruktura”.....	36
Tabela 13 Obszar strategiczny „Społeczność”.....	37
Tabela 14 Wybrany Wariant Rozwoju	39
Tabela 15 Wieloletni Plan Inwestycyjny - (wartość inwestycji w PLN)	42
Tabela 16 Harmonogram rzeczowo – finansowy zadania priorytetowego.....	46
Tabela 17 Harmonogram wdrażania Planu Odnowy Miejscowości Łężce	47
Tabela 18 Harmonogram monitorowania Planu Odnowy Miejscowości Łężce	48
Rysunek 1 Położenie miejscowości Łężce.....	9
Wykres 1 Liczebność ludności miejscowości Łężce w latach 2001 – 2007.....	12
Wykres 2 Hierarchizacja planowanych przedsięwzięć inwestycyjnych wg skali ważności	29
Wykres 3 Hierarchizacja planowanych przedsięwzięć inwestycyjnych w kategorii oceny „Bardzo ważne”	30