



Program
Rozwoju
Obszarów
Wiejskich
na lata 2007-2013

PLAN

ODNOWY MIEJSCOWOŚCI

GNUSZYN

NA LATA

2008-2015

Czerwiec 2008



Projekt jest finansowany z Programu Rozwoju Obszarów Wiejskich
2007-2013



Zleceniodawca:

Gmina Chrzypsko Wielkie
ul. Główna 15
64-412 Chrzypsko Wielkie
tel. (0 61) 29 51 011; 29 51 027
e-mail: urząd@chrzypsko.pl
<http://www.chrzypsko.pl>

Autor:

Rada Sołecka
Sołectwa Gnuszyn

Koordynator opracowania:

mgr Aleksandra Korzeniewska

Wykonawca:

Business Mobility International Spółka z o.o.
ul. Drewsa 4E
61 – 606 Poznań
tel/fax (061) 825 78 60
e-mail: office@bm-intl.2com.pl

Biuro regionalne:

Business Mobility International Spółka z o.o.
al. 3-go Maja 11
76-200 Słupsk
tel. (0 59) 8 456 301-302
fax.(0 59) 8 456 303
e-mail: office@bm-intl.2com.pl
<http://www.bmintl.com>

SPIS TREŚCI:

WSTĘP.....	4
1. METODOLOGIA.....	5
2. RAPORT O STANIE	7
2.1. MIEJSCOWOŚĆ GNUSZYN.....	7
2.2. SYNTETYCZNA CHARAKTERYSTYKA MIEJSCOWOŚCI.....	9
2.2.1. Położenie	9
2.2.2. Miejscowość w statystyce.....	10
2.2.3. Struktura użytkowania gruntów Gnuszyna.....	10
2.2.4. Struktura wieku	12
2.2.5. Gospodarka	14
2.2.6. Rolnictwo	14
2.2.7. Bezrobocie	15
2.2.8. Oświata	16
2.2.9. Ochrona zdrowia.....	17
2.2.10. Kultura	17
2.2.11. Sport i wypoczynek.....	17
2.2.12. Infrastruktura techniczna i komunikacyjna	18
2.2.12.1. Transport i komunikacja	18
2.2.12.2. Telekomunikacja	18
2.2.12.3. Zaopatrzenie w ciepło.....	18
2.2.12.4. Zaopatrzenie w gaz.....	18
2.2.12.5. Zaopatrzenie w wodę.....	19
2.2.12.6. Kanalizacja	19
2.2.13. Gospodarka odpadami	19
2.2.14. Zasoby przyrodnicze, środowiskowe i stan środowiska.....	20
2.2.14.1. Obszary zasobowe	21
2.2.15. Zasoby kulturowe i historyczne	21
3. OBSZAR I CZAS REALIZACJI PLANU ODNOWY MIEJSCOWOŚCI GNUSZYN	22
4. ANALIZA SWOT	23
5. OCENA SYTUACJI SPOŁECZNO-GOSPODARCZEJ MIEJSCOWOŚCI GNUSZYN	28
6. MISJA.....	30
7. ANKIETY POGLĄDOWE	32
8. DIAGNOZA STANU	34
9. PRIORYTETY ROZWOJU SPOŁECZNO-GOSPODARCZEGO	36
10. CELE I KIERUNKI DZIAŁANIA (INWESTYCJE).....	37
10.1. GOSPODARKA	38
10.2. INFRASTRUKTURA	39
10.3. SPOŁECZNOŚĆ	40
11. WYBRANY WARIANT ROZWOJU MIEJSCOWOŚCI GNUSZYN	41
11.1. KOMENTARZ DO WYBRANEGO WARIANTU	41
12. CELE STRATEGICZNE I CELE NIEZBĘDNE ORAZ KIERUNKI DZIAŁANIA	43
13. WIELOLETNI PLAN INWESTYCYJNY	45
14. OPIS ZADANIA PRIORYTETOWEGO	46
15. ZBIORCZE ZESTAWIENIE KOSZTÓW ZADANIA PRIORYTETOWEGO	47
16. HARMONOGRAM RZECZOWO-FINANSOWY ZADANIA PRIORYTETOWEGO	48
17. WDRAŻANIE PLANU ODNOWY MIEJSCOWOŚCI GNUSZYN	49
18. MONITOROWANIE PLANU ODNOWY MIEJSCOWOŚCI GNUSZYN	50
19. PUBLIC RELATIONS PLANU ODNOWY MIEJSCOWOŚCI GNUSZYN.....	51
20. WYKAZ TABEL, RYSUNKÓW I WYKRESÓW	52

WSTĘP

Podstawą rozwoju miejscowości Gnuszyn jest dokument pn. „Plan Odnowy Miejscowości Gnuszyn”, który określa misję, cele i kierunki działania wraz z zadaniami inwestycyjnymi na lata 2008 - 2015. Dokument ten poddany ocenie mieszkańców, a następnie uchwalony przez Zebranie Wiejskie zawiera również wariant rozwoju.

Plan Odnowy Miejscowości jest dokumentem o charakterze planowania strategicznego. Obowiązek opracowania planu wynika z wielu istniejących programów służących wspieraniu obszarów wiejskich i społeczności wiejskiej takich jak Program Rozwoju Obszarów Wiejskich na lata 2007 - 2013 i Regionalne Programy Operacyjne oparte na środkach Funduszy Strukturalnych Unii Europejskiej. Dotyczy to przede wszystkim inwestycji mających poprawić komfort życia lokalnym społecznościom.

Zapisy „Planu Odnowy Miejscowości Gnuszyn” są spójne z Narodową Strategią Spójności, Strategią Rozwoju Obszarów Wiejskich i Rolnictwa na lata 2007-2013, Strategią Rozwoju Województwa Wielkopolskiego do roku 2020 oraz Strategią Zrównoważonego Rozwoju Gminy Chrzypsko Wielkie do 2015 roku. Cele i działania zaproponowane w omawianym opracowaniu nawiązują do dokumentów strategicznych wyższego rzędu.

W dalszej części opracowania przedstawiono analizę SWOT, wybrano misję, cele i kierunki działania oraz Wieloletni Plan Inwestycyjny dla miejscowości Gnuszyn.

Dodatkowym czynnikiem mającym wpływ na ostateczny kształt dokumentu jest „Raport o Stanie Miejscowości Gnuszyn” zawierający podstawowe informacje o miejscowości na tle gminy. Raport został opracowany wg wcześniej przygotowanego schematu przy udziale pracowników Urzędu Gminy Chrzypsko Wielkie i mieszkańców miejscowości Gnuszyn.

1. METODOLOGIA

„Plan Odnowy Miejscowości Gnuszyn” opracowano przyjmując za podstawę wyniki debaty strategicznej organizowanej metodą aktywnego planowania strategicznego.

Przeprowadzono jedną debatę z udziałem liderów lokalnych, reprezentujących mieszkańców miejscowości Gnuszyn oraz pracowników Urzędu Gminy Chrzypsko Wielkie.

Sesja strategiczna odbyła się w dniu 20.05.2008 roku, a jej zadaniem było zidentyfikowanie celów i kierunków działania w poszczególnych przyjętych teoretycznie obszarach życia społeczno – gospodarczego oraz wyznaczenie wariantu rozwoju miejscowości.

Na podstawie wypracowanej **analizy SWOT**, która przedstawia **silne strony** (wewnętrzne) miejscowości, **słabe strony** (wewnętrzne), **szanse** (zewnętrzne) i **zagrożenia** (zewnętrzne) odpowiedziano na pytanie:

Co należy zrobić, albo, jakie podjąć działania lub spowodować efekty tych działań, żeby zlikwidować słabe strony miejscowości i zniwelować zagrożenia?

Na podstawie tak postawionego pytania przygotowano kilkanaście celów opierając się na wcześniej wybranych w wyniku dyskusji słabych stronach i zagrożeniach.

Podobnie pracowano przy budowaniu celów określonych na podstawie mocnych stron i szans. Kolejnym krokiem procesu konsultacji społecznej była hierarchizacja celów w poszczególnych obszarach życia społeczno - gospodarczego.

Przyjęto, że winny zostać wyróżnione trzy cele pierwszorzędne, bez których dana miejscowość nie może się rozwijać oraz, o ile to możliwe, trzy cele drugorzędne, które przyspieszają rozwój danego obszaru społeczno-gospodarczego.

W ten sposób wynikiem konsultacji po debacie strategicznej było wypracowanie kilkunastu celów w trzech obszarach: Infrastruktura, Społeczność, Gospodarka oraz określenie wybranego wariantu rozwoju.

Jednocześnie mieszkańcy zgłaszając inwestycje niezbędne do realizacji na terenie swojej miejscowości poprzez dyskusję i anonimowe głosowanie dokonali ich hierarchizacji pod kątem ich niezbędności dla podniesienia poziomu życia mieszkańców Gnuszyna. Wynik

głosowania miał bezpośredni wpływ na hierarchizację celów i kierunków (inwestycji) w poszczególnych obszarach rozwoju społeczno – gospodarczego.

Ponadto dla stworzenia lepszych podstaw do oceny sytuacji społeczno- gospodarczej w miejscowości Gnuszyn przeprowadzono ankietę, której celem była ocena komfortu życia mieszkańców w stosunku do innych podobnych miejscowości w gminie oraz ocena trendów w życiu społeczno – gospodarczym na przestrzeni ostatnich lat. Wyniki tej ankiety poprzedziły bezpośrednio analizę SWOT.

2. RAPORT O STANIE¹

2.1. *Miejscowość Gnuszyn*

Wieś Gnuszyn położona jest w centralnej części województwa wielkopolskiego, w odległości ok. 6 kilometrów od Chrzypka Wielkiego.

Gnuszyn należał niegdyś do dóbr rycerskich. Brak historycznych przekazów oraz wiarygodnych informacji ustnych nie pozwala na przedstawienie szczegółowego zarysu historycznego miejscowości. Dobrze udokumentowana została natomiast budowa założenia dworsko-parkowego w Gnuszynie.

Założenie dworsko-parkowe w Gnuszynie wpisane zostało do rejestru zabytków decyzją Wojewódzkiego Konserwatora Zabytków w 1996 r. Założenie dworsko-parkowe w Gnuszynie powstało w końcu XIX w., następnie zostało przekształcone na początku XX w. Dawne mapy pruskie przedstawiają układ przestrzenny sprzed ponad 100 lat. Od tego czasu w układzie dworskim zaszły istotne zmiany. Pierwotnie funkcję dworu pełniła oficyna oficyna (rozebrana w 1973 r.). Obecny dwór wzniesiony został w 1906 roku dla rodziny Wilczyńskich, która według zapisów w księdze wieczystej była właścicielem Gnuszyna od 1839 do 1946 r. W chronologicznym porządku pomijając nazwisko, a wymieniając tylko imiona właścicielami Gnuszyna byli: od 1839 r. Ludwik Ferdynand, od 1868 r. Julia Elżbieta z domu Baarth, od 1880 r. Robert, od 1907 r. Józef, od 1916 r. Eliza z domu Rust, od 1919 r. Feliks – ostatni właściciel Gnuszyna z Wilczyńskich. Według informacji długoletniego mieszkańca Gnuszyna p. Wiktora Kachela, Feliks Wilczyński mówił tylko po niemiecku i był oficerem wojska niemieckiego. Po 1946 r. majątek ziemski Gnuszyn przejął Skarb Państwa Polskiego.

Dwór usytuowany jest w południowej części parku. Budynek dworu jest obiektem jednokondygnacyjnym, wymurowanym z cegły i otynkowanym, nakrytym wysokim dachem mansardowym z mieszkalnym poddaszem. Elewacja południowa jest fasadą symetryczną z trzyosiowym płytkim ryzalitem z wystawką. Zachowana została zarówno pierwotna bryła budynku, opracowanie i dekoracja elewacji, jak i układ pomieszczeń, skromna dekoracja sztukatorska sufitów, drewniany strop, klatka schodowa z drewnianą balustradą, stolarka drzwiowa i okienna oraz kominek w holu. Dwór stanowi przykład niewielkiej rezydencji łączącej cechy schyłkowego historyzmu z elementami secesji i modernizmu. Park otaczający

¹ Opracowano na podstawie informacji uzyskanych w Urzędzie Gminy Chrzypko Wielkie.

dwór zachował elementy układu przestrzennego tzn. podjazd pod dwór, polanę widokową i staw otoczony masywem starodrzewu reprezentacyjnego. Park jest przykładem prostego założenia przestrzenno-kompozycyjnego o charakterze krajobrazowym. W dawnych granicach park przedstawiał figurę czworoboku, bardzo zbliżoną kształtem do prostokąta. Południowo-wschodni narożnik tego czworoboku został jednak wycięty, w miejscu tym wybudowano po wojnie budynki jałownika oraz oborę. Aktualnie przedstawia nieforemny wielobok.

Obecnie miejscowość uzbrojona jest w sieć wodociągową. Brakuje natomiast sieci kanalizacyjnej (mieszkańcy korzystają z indywidualnych zbiorników bezodpływowych), oczyszczalni ścieków i sieci gazowniczej.

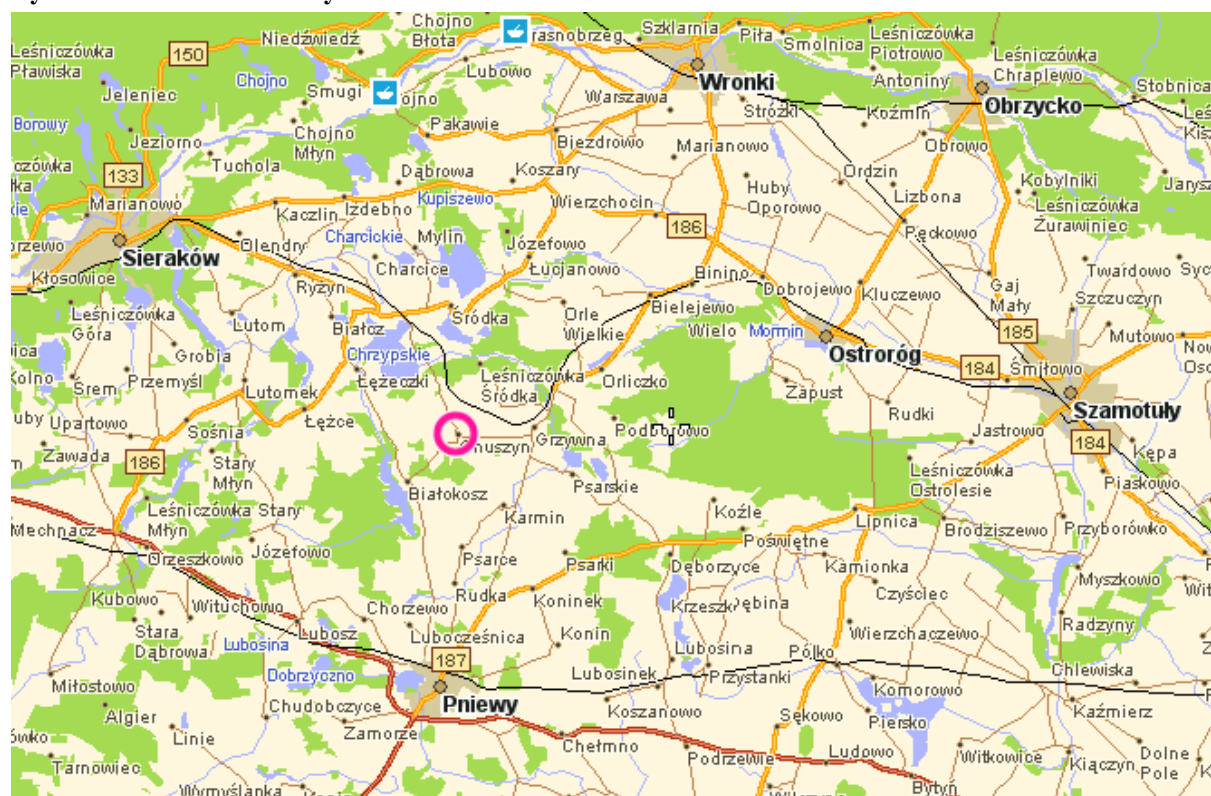
2.2. Syntetyczna charakterystyka miejscowości

2.2.1. Położenie

Według podziału fizyczno-geograficznego Gnuszyn wraz z całą gminą Chrzypsko Wielkie leżą w prowincji Nizin Środkowopolskich, podprowincji Pojezierze Południowo-Bałtyckie, makroregionie Pojezierze Wielkopolskie, krainie Pojezierze Poznańskie. Obszar ten styka się z krainą Bruzda Zbąszyńska. Miejscowość położona jest w odległości ok. 6 km od Chrzypka Wielkiego (siedziby Urzędu Gminy) oraz ok. 31 km od Międzychodu (stolicy powiatu).

Pod względem administracyjnym miejscowość położona jest w województwie wielkopolskim, w powiecie międzychodzkiem, z przynależnością do gminy Chrzypsko Wielkie. W latach 1975 – 1998 miejscowość administracyjnie należała do województwa poznańskiego.

Rysunek 1 Położenie Gnuszyzna



Źródło: www.mapa.szukacz.pl

2.2.2. Miejscowość w statystyce

Tabela 1 Miejscowość w statystyce

WYSZCZEGÓLNIENIE	WARTOŚCI
Powierzchnia w ha	695
Stan ludności ogółem, w tym:	211
kobiety	110
mężczyźni	101
Urodzenia żywe ogółem	5
Zgony ogółem	1
Przyrost naturalny	4
Ludność w wieku przedprodukcyjnym (0-17 lat)	33
Ludność w wieku produkcyjnym Kobiety (18-59 lat) / Mężczyźni (18-64)	146 K-71/M-75
Ludność w wieku poprodukcyjnym Kobiety (60 lat i więcej) / Mężczyźni (64 lat i więcej)	32 K-21/M-11

Źródło: Urząd Gminy Chrzypsko Wielkie

2.2.3. Struktura użytkowania gruntów Gnuszyna

Powierzchnia miejscowości Gnuszyn wynosi **695 ha**. W obszarze miejscowości dominują gleby IV i V klasy bonitacji, które należą do gleb ornyczych o przeciętnej kulturze. W strukturze gruntów wsi przeważają użytki rolne, które stanowią ok. 66% całkowitej powierzchni Gnuszyna. Ponadto lasy i grunty leśne zajmują powierzchnię 93,32 ha co stanowi 13,4% powierzchni miejscowości.

Tabela 2 Struktura gruntów według klas bonitacyjnych w m. Gnuszyn

WYSZCZEGÓLNIENIE	MIEJSCOWOŚĆ (powierzchnia w ha)
Powierzchnia miejscowości ogółem, w tym:	695
Użytki rolne ogółem, w tym:	456,26
Grunty orne, w tym:	411,04
Grunty klasy I	-
Grunty klasy II	2,27

WYSZCZEGÓLNIENIE	MIEJSCOWOŚĆ (powierzchnia w ha)
Grunty klasy III a	70,12
Grunty klasy III b	51,80
Grunty klasy IV a	187,01
Grunty klasy IV b	107,48
Grunty klasy V	80,10
Grunty klasy VI	19,74
Grunty klasy VI z	-
Sady	-
Łąki	37,1
Pastwiska	8,12
Lasy i grunty leśne	93,32
Grunty zadrzewione i zakrzewione	0,43
Grunty pod wodami stojącymi	0,32
Grunty pod wodami płynącymi	-
Grunty pod rowami	2,22
Użytki kopalne	-
Tereny komunikacyjne - drogi	10,87
Tereny komunikacyjne - tereny kolejowe i inne	-
Tereny mieszkaniowe, przemysłowe i inne zabudowane	11,09
Tereny niezabudowane	-
Tereny zielone i rekreacyjne	-
Tereny różne	-
Nie użytki	13,16

Źródło Urząd Gminy Chrzypsko Wielkie

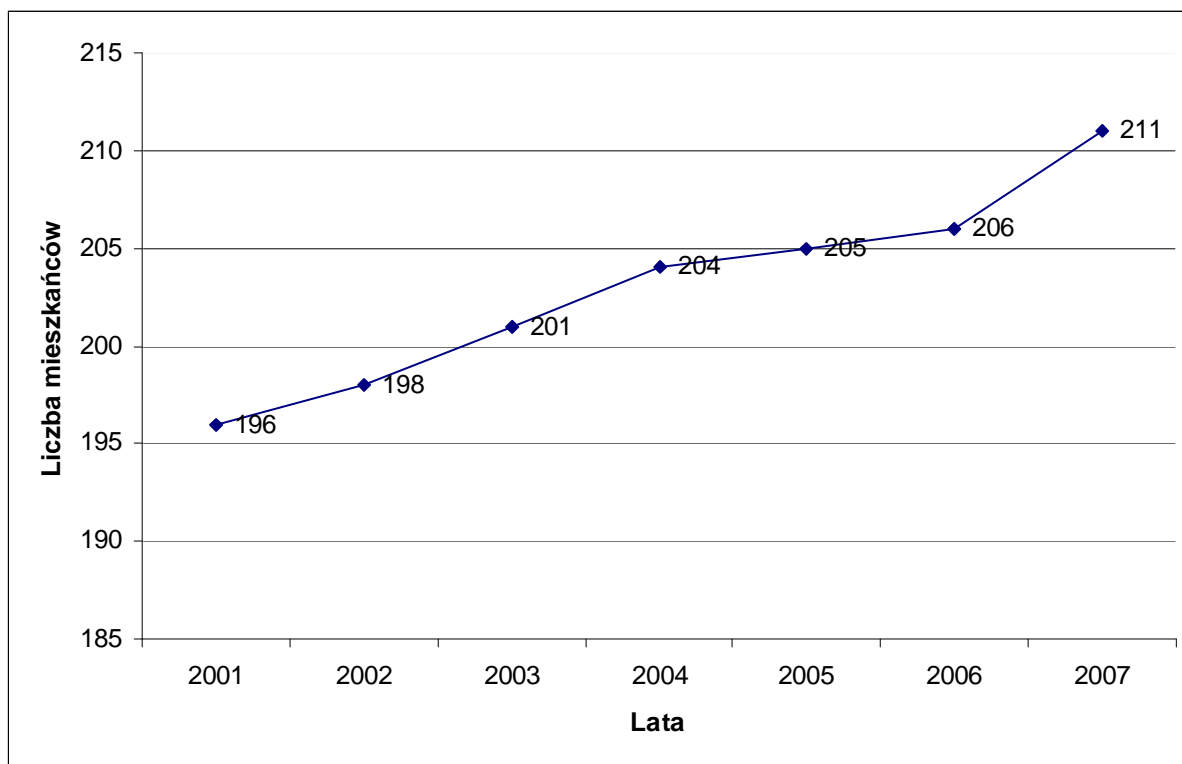
W obszarze miejscowości dominują gleby IV i V klasy bonitacji, które należą do gleb ornyczych o przeciętnej kulturze. W strukturze gruntów występują także grunty III i II klasy bonitacji, brak jest natomiast gruntów I klasy bonitacyjnej.

2.2.4. Struktura wieku

Gminę Chrzypsko Wielkie zamieszkuje **3 317** mieszkańców, natomiast samą miejscowość Gnuszyn **211** mieszkańców (stan na 31 grudnia 2007 r.).

Na przestrzeni ostatnich lat liczebność ludności zamieszkującej miejscowość Gnuszyn uległa stopniowemu powiększeniu. W stosunku do danych z roku 2001, wg których teren miejscowości zamieszkiwało 196 osób, liczba społeczności lokalnej wzrosła do końca 2007 roku o 15 osób.

Wykres 1 Liczebność ludności miejscowości Gnuszyn w latach 2001 – 2007



Źródło: Opracowanie własne na podstawie informacji uzyskanych w Urzędzie Gminy Chrzypsko Wielkie

Przekrój statystyczny struktury ludności na terenie gminy Chrzypsko Wielkie oraz w miejscowości Gnuszyn przedstawiają poniższe tabele.

Tabela 3 Struktura procentowa ludności gminy Chrzypsko Wielkie i miejscowości Gnuszyn wg wieku - stan na koniec 2007 r.

przedziały wieku w latach	Gmina Chrzypsko Wielkie		Miejscowość Gnuszyn	
	ogółem	% ogółu populacji	ogółem	% ogółu populacji
do 19	906	27,31%	42	19,91%
20-29	558	16,82%	45	21,33%
30-39	422	12,72%	29	13,74%
40-49	428	12,91%	30	14,22%
50-59	455	13,72%	33	14,64%
60-64	111	3,35%	1	0,47%
powyżej 64	437	13,17%	31	14,69%
Razem	3317	100%	211	100%

Źródło: Urząd Gminy Chrzypsko Wielkie

Struktura wiekowa ludności zamieszkującej teren gminy Chrzypsko Wielkie i miejscowości Gnuszyn zdecydowanie różni się od siebie. Miejscowość Gnuszyn charakteryzuje się mniejszym o 3,4% odsetkiem osób w wieku do 19 lat oraz mniejszym o 2,88% odsetkiem osób w wieku od 60 do 64 lat w porównaniu do danych z terenu gminy. W pozostałych kategoriach wartości z terenu miejscowości są zdecydowanie wyższe. Różnice procentowe oscylują w granicach od 0,92% do 2,51%.

Tabela 4 Struktura ekonomiczna ludności w gminie Chrzypsko Wielkie i miejscowości Gnuszyn – stan na koniec 2007 r.

Grupy funkcjonalne	Gmina Chrzypsko Wielkie		Miejscowość Gnuszyn	
	ogółem	% ogółu populacji	ogółem	% ogółu populacji
wiek przedprodukcyjny	770	23,22%	33	15,64%
wiek produkcyjny	2050	61,80%	146	69,19%
wiek poprodukcyjny	497	14,98%	32	15,17%
Razem:	3317	100%	211	100%

Źródło: Urząd Gminy Chrzypsko Wielkie

Analizując strukturę ekonomiczną ludności zamieszkującej gminę Chrzypsko Wielkie i miejscowość Gnuszyn obserwuje się większy o 7,39% odsetek osób w wieku produkcyjnym w miejscowości Gnuszyn oraz wyższy o 0,19% odsetek osób w wieku poprodukcyjnym, natomiast odsetek osób w wieku przedprodukcyjnym w stosunku danych z terenu gminy jest niższy o 7,58%.

2.2.5. Gospodarka

Na terenie miejscowości działalność gospodarczą prowadzi 5 podmiotów gospodarczych, są to:

1. Przewozy autobusowe Prędko Benedykt - usługi transportowe
2. „ARTEL” Artur Zaganiaczyk - usługi ogólnobudowlane
3. „JAN MAL” Chwalisz Jan - usługi ogólnobudowlane
4. Sarnowski Radosław - handel, usługi kurierskie
5. Kapłon Eryk - produkcja stolarska

Tabela 5 Struktura prowadzonej działalności gospodarczej

WYSZCZEGÓLNIENIE	ILOŚĆ
Placówki handlowe i gastronomiczne	1
Produkcja wyrobów przemysłowych	-
Produkcja wyrobów spożywczych	-
Budownictwo	2
Usługi transportowe	1
Zakłady produkcyjno - usługowe	1
OGÓŁEM:	5

Źródło: Urząd Gminy Chrzypsko Wielkie

2.2.6. Rolnictwo

Według danych Urzędu Gminy Chrzypsko Wielkie liczba gospodarstw rolnych w miejscowości Gnuszyn wynosi 26. Całkowita powierzchnia gospodarstw rolnych w miejscowości wynosi 410,2823 ha. Ok. 54% całkowitej ich powierzchni gospodarstw rolnych stanowią duże gospodarstwa o powierzchni od 10 do 15 ha oraz 15 ha i wyższej. Natomiast 46% całkowitej powierzchni gospodarstw rolnych stanowią gospodarstwa o powierzchni od 2 do 10 ha.

Tabela 6 Struktura gospodarstw rolnych

WYSZCZEGÓLNIENIE	Rok 2007
Liczba gospodarstw	26
Powierzchnia gospodarstw (w ha) ogółem, w tym:	410,2823
1-2ha	-
2-5ha	8,6521
5-7ha	111,2926
7-10 ha	68,1888
10-15ha	114,9675
15 i więcej ha	107,1813
Średnia wielkość gospodarstwa	15,7800

Źródło: Urząd Gminy Chrzypsko Wielkie

2.2.7. Bezrobocie

W Powiatowym Urzędzie Pracy w Międzychodzie z terenu gminy Chrzypsko Wielkie liczba zarejestrowanych bezrobotnych na dzień 31.12.2007 r. wyniosła: **138** osób, w tym **110** kobiet. Prawo do zasiłku posiadało: **16** osób, w tym **11** kobiet. Liczba zarejestrowanych bezrobotnych była niższa w porównaniu z danymi z końca roku 2006, wg których w Powiatowym Urzędzie Pracy w Międzychodzie z terenu gminy Chrzypsko Wielkie liczba zarejestrowanych bezrobotnych wyniosła **183** osoby, w tym: **104** kobiety. W 2006 roku prawo do zasiłku posiadało: **27** osób, w tym **8** kobiet.

Liczba zarejestrowanych bezrobotnych na dzień 31.12.2007 r. w miejscowości Gnuszyn wynosiła **16** osób, w tym **15** kobiet. Prawo do zasiłku posiadało **3** osoby, w tym **2** kobiety. Natomiast liczba zarejestrowanych bezrobotnych na dzień 31.12.2006 r. wyniosła: **19** osób, w tym **13** kobiet. Prawo do zasiłku posiadało **2** mężczyźni.

W stosunku do danych z 2006 r., liczba zarejestrowanych bezrobotnych w miejscowości Gnuszyn zmniejszyła się o 3 osoby.

Tabela 7 Bezrobotni w gminie Chrzypsko Wielkie i miejscowości Gnuszyn według wykształcenia w latach 2006-2007

		Wyższe	Policealne i średnie zawodowe	Średnie ogólnokształcące	Zasadnicze zawodowe	Gimnazjalne i poniżej
STAN NA 31.12.2007 r.						
Gmina Chrzypsko Wielkie	ogółem	2	32	18	30	56
	kobiet	1	26	18	26	39
Miejscowość Gnuszyn	ogółem	0	2	2	2	10
	kobiet	0	2	2	2	9
STAN NA 31.12.2006 r.						
Gmina Chrzypsko Wielkie	ogółem	3	25	15	58	82
	kobiet	2	16	12	28	46
Miejscowość Gnuszyn	ogółem	0	1	0	3	15
	kobiet	0	1	0	2	5

Źródło: Powiatowy Urząd Pracy w Międzychodzie

Zauważalnym zjawiskiem w gminie i miejscowości jest spadek liczby bezrobotnych w następujących grupach ze względu na poziom wykształcenia: tj. wyższe, zasadnicze zawodowe oraz gimnazjalne i poniżej.

Tabela 8 Stopa bezrobocia w %

Stan na:	31.12.2004	31.12.2005 r.	31.12.2006	31.12.2007
powiat międzychodzki	21,9	17,8	15,7	9,9
woj. wielkopolskie	15,9	14,6	11,7	8,0
POLSKA	19,1	17,6	14,8	11,4

Źródło: www.pup.miedzychod.samorzady.pl

2.2.8. Oświata

Na terenie miejscowości Gnuszyn brak jest placówki oświatowej. Dzieci i młodzież z terenu miejscowości uczęszczają do Zespołu Szkół w Chrzypsku Wielkim, do której uczęszcza łącznie 369 dzieci. Szkoła licząca 18 oddziałów zatrudnia łącznie 29 pracowników pedagogicznych oraz 13 pracowników obsługi i administracji.

W szkole prowadzone są zajęcia pozalekcyjne, tj.:

- sportowe: tenis stołowy, siatkówka, piłka nożna, mini hokej,
- informatyczne,
- przedmiotowe,
- artystyczne,
- turystyczno – krajoznawcze,

- i inne.

Zespół Szkół w Chrzypsku Wielkim dysponuje biblioteką oraz salą gimnastyczną o wymiarach 10m x 20m.

2.2.9. Ochrona zdrowia

Pacjenci z miejscowości Gnuszyn korzystają z usług medycznych z zakresu podstawowej opieki zdrowotnej oraz pielęgniarstwa środowiskowego i ogólnego świadczonych przez Niepubliczną Przychodnię Lekarską „SIMED” w Chrzypsku Wielkim. Przychodnia oferuje w swoim zakresie świadczenia lekarza rodzinnego, pediatry oraz lekarza chorób wewnętrznych. Ośrodek posiada także własne laboratorium. Mieszkańcy korzystają również z Punktu Pielęgniarsko – Położniczego w Chrzypsku Wielkim.

Doraźną pomoc dla pacjentów z terenu Gnuszyna zapewnia Pogotowie Ratunkowe w Sierakowie i Międzychodzie, natomiast w przypadku opieki szpitalnej pacjenci mają prawo wyboru szpitala, najczęściej jednak korzystają ze Szpitala Powiatowego w Międzychodzie, a także ze szpitala w Szamotułach i Sierakowie.

Mieszkańcy Gnuszyna w zakresie zaopatrzenia w środki farmaceutyczne korzystają z Apteki „ADONIS” w Chrzypsku Wielkim.

2.2.10. Kultura

Na terenie miejscowości Gnuszyn znajduje się świetlica wiejska, w której brakuje zatrudnionej osoby na stałe. Okazjonalnie przez Sołtysa miejscowości organizowane są zabawy dla dzieci m.in. z okazji karnawału i Dnia Dziecka. W świetlicy odbywają się także zebrania wiejskie oraz zabawy taneczne. Ponadto przy placówce działa Koło Gospodyń Wiejskich, na którego spotkania uczęszcza regularnie ok. 20 pań.

Stan techniczny budynku świetlicy jest zły, wymaga generalnego remontu m.in. wymiany okien, podłóg, ogrzewania centralnego oraz wymiany sprzętu.

2.2.11. Sport i wypoczynek

Na terenie miejscowości Gnuszyn znajduje się małe boisko sportowe, na którym odbywają się treningi drużyny piłki nożnej. Ponadto na zlokalizowanym na terenie Gnuszyna stadionie odbywają się zawody strażackie oraz imprezy wiejskie (festyny).

Przez obręb miejscowości przebiega również wojewódzki rowerowy szlak turystyczny „Szlak Stu Jezior” (czarny) o łącznej długości 110,8 km, relacji:

- Poznań – jez. Rusalka – jez. Strzeszyńskie – Psarskie – Pawłowice – Sobota – Rostworowo – Żydowo – Przeclaw – Pamiątkowo – Baborowo – Baborówko – Kępa – Szamotuły – Gałowo – Jastrowo – Rudki – Ostroróg – jez. Mormin – Wielonek – L. Klemensowo – Forestowo – Zajązkowo – Psarskie – **Gnuszyn** – Białokosz – Łęczeczki - Chrzypsko Wielkie – Ryżyn – Lesionki – Sieraków – Góra – Śrem – Chalin – Prusim- – Kamionna – Kolno – jez. Koleńskie – Bielsko – Międzychód.

2.2.12. Infrastruktura techniczna i komunikacyjna

2.2.12.1. Transport i komunikacja

Przez miejscowość przebiega droga powiatowa Białokosz-Nojewo nr 1749P oraz droga gminna 241411 Chrzypsko Małe-Gnuszyn charakteryzujące się nawierzchnią bitumiczną.

Miejscowość nie jest obsługiwana przez PKS. Na terenie miejscowości nie występuje także komunikacja kolejowa.

2.2.12.2. Telekomunikacja

Głównym i jedynym operatorem telefonii stacjonarnej na terenie miejscowości jest Telekomunikacja Polska S.A.

Ponadto teren miejscowości pokryty jest zasięgiem wszystkich operatorów sieci telefonii komórkowej działających na terenie Polski; poziom sygnału jest dobry. Dostępność do szerokopasmowego Internetu umożliwia swoim abonentom Telekomunikacja Polska S. A..

2.2.12.3. Zaopatrzenie w ciepło

W miejscowości Gnuszyn brak jest sieci ciepłowniczej. Najpowszechniejszym na terenie miejscowości sposobem zaopatrywania w ciepło są przydomowe kotłownie indywidualne opalane drewnem i węglem.

2.2.12.4. Zaopatrzenie w gaz

Miejscowość Gnuszyn nie jest zgazyfikowana. Mieszkańcy zaopatrują się w gaz z butli w dwóch punktach dystrybucji zlokalizowanych na terenie miejscowości.

2.2.12.5. Zaopatrzenie w wodę

Długość sieci wodociągowej (bez przyłączy):	1,7 km
Liczba przyłączy prowadzących do budynków:	11 szt.
Długość przyłączy:	0,3 km
Stan sieci:	dobry
Liczba stacji uzdatniania wody:	1 szt.
Liczba ujęć wody:	1 szt.

2.2.12.6. Kanalizacja

Na terenie miejscowości brak jest sieci kanalizacji sanitarnej. Mieszkańcy Gnuszyna posiadają własne przydomowe zbiorniki bezodpływowe. Nieczystości wywożone są samochodami asenizacyjnymi przez firmy posiadające koncesję na wywóz nieczystości płynnych do oczyszczalni ścieków w Chrzypsku Wielkim.

2.2.13. Gospodarka odpadami

Na terenie miejscowości znajduje się jedno nieczynne od połowy 2003 roku składowisko odpadów. Składowisko nie jest aktualnie eksploatowane i jest przewidziane do rekultywacji. Właścicielem obiektu jest Urząd Gmina w Chrzypsko Wielkie, a zarządzającym składowiskiem jest Komunalny Zakład Budżetowy w Chrzypsku Wielkim. Składowisko usytuowane jest przy drodze Łężce - Chrzypsko Wielkie w wyrobisku po eksploatacji kruszywa. Na składowisku deponowane były odpady bytowo-gospodarcze z gminy Chrzypsko Wielkie, dominującymi odpadami były niesegregowane odpady komunalne, odpady z czyszczenia placów i ulic oraz skratki.

Obecnie odpady komunalne z terenu miejscowości Gnuszyn, jak i całej gminy są zbierane i transportowane są przez Komunalny Zakład Budżetowy w Chrzypsku Wielkim i wywożone na międzygminne wysypisko w miejscowości Mnichy. Składowisko odpadów w Mnichach jest nowym obiektem, oddanym do eksploatacji w 2003 roku. Zarządzaniem składowiskiem zajmuje się Zakład Utylizacji Odpadów Clean City Sp. z o.o. z siedzibą w Międzychodzie przy ul. Piłsudskiego 2. Składowisko w Mnichach obsługuje związek międzygminny 10 gmin. Składowisko to w Planie Gospodarki Odpadami dla Województwa Wielkopolskiego jest przewidziane jako główne składowisko na terenie tzw. obszaru Mięzychód, w skład którego to obszaru wchodzi gmina Chrzypsko Wielkie.

Na terenie miejscowości znajdują się 2 pojemniki do selektywnej zbiórki odpadów na: szkło i na plastik, po jednym pojemniku do każdego rodzaju opakowań ustawionych przy sklepie spożywczym.

2.2.14. Zasoby przyrodnicze, środowiskowe i stan środowiska

Na terenie miejscowości Gnuszyn występuje Sierakowski Park Krajobrazowy, który obejmuje swym zasięgiem teren całej gminy. Park utworzony został w 1991 roku celem ochrony krajobrazu polodowcowego o rzeźbie terenu urozmaiconej wzgórzami morenowymi, jeziorami i dolinami rzek. Park cechuje się różnorodnością świata roślin i zwierząt. Z rzadkich roślin rosnących na terenie Parku należy wymienić lilię złotogłów. W lasach żyją dziki, jelenie, sarny i daniela. Duża liczba jezior sprzyja gniazdowaniu ptactwa wodnego. Na terenie Parku spotkać można bociana czarnego, gągoła krzykliwego, czapłę siwą, żurawia, łabędzie, kanię czarną.

Ponadto na terenie miejscowości występuje obszar specjalnej ochrony ptaków „NATURA 2000” pod nazwą „Puszcza Notecka”, który obejmuje teren całej gminy (od 17 października 2007 r.).

W Gnuszynie znajduje się także park o powierzchni 1,2 ha. Układ parku tworzą dwór, znaczny masyw zadrzewienia, staw, ogrody oraz rozległe trawniki. Wzdłuż północnej granicy parku przebiega szeroki pas starodrzewu przerwany w części zachodniej stawem. Najliczniej występuje kasztanowiec (ok. 16%), dalej, topola biała (ok. 13%), klon pospolity (ok. 12%), robinia akacjowa (ok. 11%), jesion wyniosły (ok. 10%) oraz pozostałe 10 gatunków drzew (ok. 38%). Skład gatunkowy drzew jest ubogi, ogranicza się przede wszystkim do gatunków rodzimych. Zwarcie w masywie starodrzewu jest od umiarkowanego do pełnego, zmieszanie jest jednostkowe i grupowe, wiek 50-120 lat, zdrowotność dobra. W warstwie krzewów miejscami występują: bez czarny, porzeczka, śnieguliczka, robinia, jesion. W warstwie zielnej: pokrzywa, łopian, jeżyna, marchwica, bylica, szczaw, babki, bluszcz kurdybanek, trawy. Do najokazalszych drzew należą kasztanowce, jesiony i klony. Na uwagę zasługują również stare grusze rosnące na wschodnim brzegu stawu oraz na południowym brzegu stawu wierzba biała w odm. płaczącej o pierśnicy 130 cm.

2.2.14.1. Obszary zasobowe

Na terenie miejscowości występuje staw przeciw pożarowy przy dworze oraz staw hodowlany.

2.2.15. Zasoby kulturowe i historyczne

Na terenie miejscowości Gnuszyn znajduje się zespół dworsko - parkowy wpisany do rejestru zabytków w Wojewódzkim Urzędzie Ochrony Zabytków w Poznaniu (nr rej. 2608A z 1996 r.)

3. OBSZAR I CZAS REALIZACJI PLANU ODNOWY MIEJSCOWOŚCI GNUSZYN

W celach znajdujących się w niniejszym dokumencie zawarte są kierunki działania, które stanowią naturalny obszar realizacji Planu Odnowy Miejscowości Gnuszyn.

Plan ten określa szczególne obszary, które stanowią wyodrębnione elementy przestrzeni miejscowości:

- **rozwoju turystyki i agroturystyki,**
- **infrastruktury kulturalnej i sportowej,**
- **infrastruktury kanalizacji sanitarnej,**
- **infrastruktury drogowej i okołodrogowej,**
- **infrastruktury publicznej,**
- **infrastruktury turystycznej,**
- **infrastruktury rekreacyjno-wypoczynkowej,**
- **rozwoju edukacyjnego mieszkańców,**
- **aktywizacji społecznej i gospodarczej,**
- **działalności szkoleniowo - edukacyjnej,**
- **opieki zdrowotnej,**
- **bezpieczeństwa i porządku publicznego.**

Powyższe obszary zapisane w celach pierwszorzędnych i drugorzędnych traktuje się jako obszary rozwoju społeczno-gospodarczego miejscowości Gnuszyn na lata 2008-2015.

Wymienione obszary zidentyfikowane na podstawie celów i kierunków działania stanowią o podziale przestrzeni społeczno – gospodarczej miejscowości, w których będą realizowane poszczególne przedsięwzięcia zamieszczone w Planie Odnowy Miejscowości Gnuszyn. Dotyczy to inwestycji finansowanych w oparciu o montaż finansowy środków z budżetu gminy i funduszy strukturalnych, jak i realizowanych tylko w oparciu o środki własne.

4. ANALIZA SWOT

Nazwa SWOT jest akronimem angielskich słów Strengths (mocne strony), Weaknesses (słabe strony), Opportunities (szanse w otoczeniu), Threats (zagrożenia w otoczeniu).

Jest ona efektywną metodą identyfikacji słabych i silnych stron miejscowości oraz badania szans i zagrożeń, jakie stoją przed miejscowością. SWOT zawiera określenie czterech grup czynników:

- „**mocnych stron**” – uwarunkowań wewnętrznych, które stanowią silne strony miejscowości i które należy wykorzystać sprzyjać będą jej rozwojowi (utrzymać je jako mocne, i na których należy oprzeć jej przyszły rozwój);
- „**słabych stron**” – uwarunkowań wewnętrznych, które stanowią słabe strony miejscowości i które nie wyeliminowane utrudniać będą jej rozwój (ich oddziaływanie należy minimalizować);
- „**szans**” - uwarunkowań zewnętrznych, które nie są bezpośrednio zależne od zachowania społeczności wiejskiej, ale które mogą być traktowane jako szanse, i przy odpowiednio podjętych przez nią działaniach, wykorzystane jako czynniki sprzyjające rozwojowi miejscowości;
- „**zagrożeń**” - uwarunkowań zewnętrznych, które także nie są bezpośrednio zależne od zachowania społeczności wiejskiej, ale które mogą stanowić zagrożenie dla jej rozwoju (należy unikać ich negatywnego oddziaływania na rozwój miejscowości).

Przedstawiona poniżej analiza mocnych i słabych stron oraz szans i zagrożeń jest syntezą poszczególnych obszarów życia społeczno-gospodarczego miejscowości.

Poniższy zbiór informacji o mocnych i słabych stronach miejscowości i stojących przed nią szansach i zagrożeniach jest uzgodnioną wypadkową wiedzy o stanie i potrzebach miejscowości ułożonych przekrojowo (w ramach poszczególnych obszarów życia społeczno-gospodarczego).

Ponadto dla stworzenia lepszych podstaw do oceny sytuacji społeczno-gospodarczej w miejscowości Gnuszyn przeprowadzono ankietę, której celem była ocena komfortu życia mieszkańców w stosunku do innych podobnych miejscowości w gminie oraz ocena trendów w życiu społeczno-gospodarczym na przestrzeni ostatnich lat.

M O C N E S T R O N Y

- Wodociąg
- Drużyna piłkarska
- Koło gospodyń wiejskich
- Dobrze funkcjonująca świetlica wiejska
- Kaplica p.w. św. Rafała Kalinowskiego
- Położenie na uboczu wśród lasów
- Dogodne położenie komunikacyjne
- Największy zakład pracy w Gminie – Spółdzielnia KARON
- Pałac
- Park
- Ochotnicza Straż Pożarna
- Sklep spożywczy
- Autobus szkolny
- Gospodarstwa rodzinne
- Kapitał ludzki
- Rowerowy „Szlak Stu Jezior”

S Ł A B E S T R O N Y

- Brak komunikacji autobusowej
- Stan techniczny świetlicy wiejskiej
- Część wodociągów wykonana z azbestu
- Brak chodników dla pieszych w całej miejscowości
- Brak oświetlenia w niektórych miejscach wsi
- Stan techniczny dróg i poboczy
- Stanu techniczny przydrożnych rowów
- Stan techniczny budynków
- Melioracja gruntów
- Brak sieci ciepłowniczej
- Brak placu zabaw dla dzieci i obiektów sportowych
- Brak kanalizacji sanitarnej
- Brak bazy gastronomicznej

S Z A N S E

- Atrakcyjne tereny rekreacyjne
- Rozwój turystyki i agroturystyki
- Możliwość pracy w większych miejscowościach
- Bliskość drogi tranzytowej
- Bliskość Poznania
- Punkt widokowy w Łęczeczkach
- Pałac w Białokoszu
- Remont Kościoła w parafii Psarskie
- Remont drogi z Gnuszyna do Chrzypaska
- Pole namiotowe w Chrzypsku Wielkim
- Zaplecze gastronomiczne w Chrzypsku Wielkim

Z A G R O Ź E N I A

- Zanieczyszczenie jeziora Chrzypsko Wielkie
- Zanieczyszczenie środowiska w skali makro
- Niestrzeżone kąpielisko w Białokoszu
- Stare drzewa przy drogach
- Oddalenie miejscowości od urzędów publicznych
- Wzrost bezrobocia w skali makro

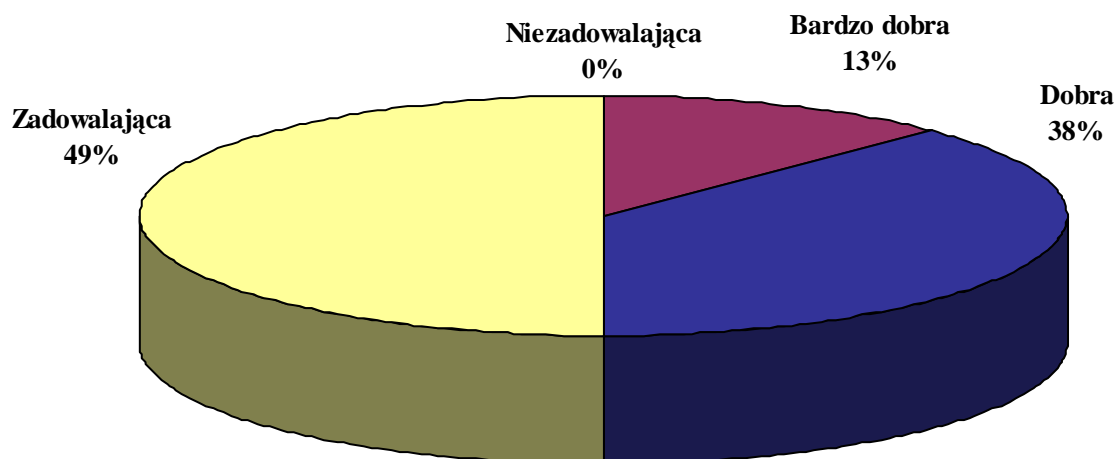
5. OCENA SYTUACJI SPOŁECZNO-GOSPODARCZEJ MIEJSCOWOŚCI GNUSZYN

Respondenci debaty strategicznej na podstawie przeprowadzonej ankiety dokonali oceny sytuacji społeczno – gospodarczej miejscowości Gnuszyn pod kątem jakości i komfortu życia w tej miejscowości w porównaniu z innymi miejscowościami znajdującymi się na terenie gminy Chrzypsko Wielkie.

Kategoria ocen:

A	-	bardzo dobra
B	-	dobra
C	-	zadowalająca
D	-	niezadowalająca

Wyniki w procentach oddanych głosów na poszczególne kategorie ocen:

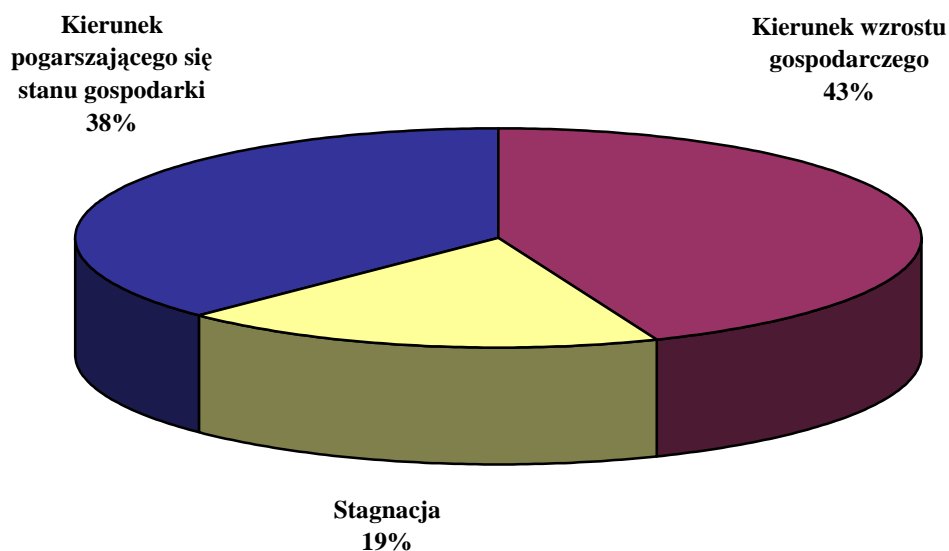


Uczestnicy debaty strategicznej określili również ogólny trend rozwoju gospodarczego miejscowości Gnuszyn w następujących kategoriach:

Kategoria ocen:

- A - kierunek wzrostu gospodarczego**
- B - stagnacja**
- C - kierunek pogarszającego się stanu gospodarki**

Wyniki w procentach oddanych głosów na poszczególne kategorie ocen przedstawiły się następująco:



6. MISJA

Misja jest wyrażeniem, które określa główny cel miejscowości, jej „sens życia”. Jest wyrazem dążeń i oczekiwań w stosunku do miejscowości, dla której została sformułowana.

Wypracowana misja rozwoju miejscowości poprzez wizję, pokazuje pozytywny obraz miejscowości Gnuszyn na kolejne 7 lat.

Przeprowadzone analizy i wyartykułowane potrzeby mieszkańców, pozwalają na określenie głównych celów planu. Cele te będą wyznacznikiem kierunku wszystkich działań objętych planem.

Misja dla miejscowości Gnuszyn jest opisem wizji miejscowości oraz jej głównego pola działań w przyszłości. Koncentruje się ona na istocie rzeczy, dostosowuje kierunki działań do długoterminowych celów, równocześnie pełni funkcje motywacyjne i promocyjne.

Misja wyraźnie określa charakter miejscowości i wskazuje jej atuty. Z misji bezpośrednio wynikają obszary, które powinny być rozwijane. Obszary rozwojowe Gnuszyna, które wypracowano wspólnie na debacie strategicznej wzajemnie się uzupełniają. Wiele zadań realizacyjnych wskazanych w obszarze "gospodarka" powiązanych będzie zarówno z obszarem "infrastruktura", jak dotyczyć będzie samych mieszkańców. Rozwój małej i średniej przedsiębiorczości będzie zarówno kreował nowe miejsca pracy, jak również będzie wpływał na inwestycje w dziedzinie infrastruktury czy ochrony środowiska naturalnego. Zadania realizowane w obszarach związanych z kulturą, oświatą i sportem wpłyną na podnoszenie poziomu wykształcenia mieszkańców oraz integracji kulturalnej z gminą i regionem.

W dalszej części planu przedstawiono obszary, cele i kierunki działania dla każdego z obszarów życia społeczno – gospodarczego (gospodarka, infrastruktura, społeczność).

Miejscowość Gnuszyn

W obszarze gospodarczym w miejscowości Gnuszyn w najbliższych latach będą się dokonywać procesy zbliżające mieszkańców wsi do standardów życia w podobnych miejscowościach w rozwiniętych gospodarczo regionach Unii Europejskiej.

- **rolnictwo** - restrukturyzacja rolnictwa w skali makro i procesy doprowadzające do specjalizacji istniejących gospodarstw oraz możliwa absorpcja dotacji Unii Europejskiej zapewni wzrost nowoczesności, opłacalności i konkurencyjności produkcji rolniczej miejscowych gospodarstw dążących do specjalizacji i ich ściślejsze powiązanie z przetwórstwem rolno-spożywczym. Atutem rolnictwa będzie „czysta produkcja rolnicza” powiązana ze stojącym na wysokim poziomie przemysłem rolno – spożywczym oraz wysokotowarowe rolnictwo produkujące zdrową i smaczną żywność.
- **usługi** - rozwój usług bytowych dla ludności opierać się będzie na dobrze rozwiniętych mikroprzedsiębiorstwach (samozatrudnieniu). Usługi związane z obsługą nowoczesnej gospodarki rynkowej (usługi finansowe, rachunkowe, bankowe, ubezpieczeniowe itp.) służące rozwojowi małej i średniej przedsiębiorczości na terenie miejscowości oparte będą głównie o firmy zlokalizowane na terenie Międzychodu i okolicznych miast powiatowych, ale także miasta wojewódzkiego Poznań. Nie mniej na potrzeby lokalne i turystyczne stworzone zostaną minimalne usługi finansowe typu bankomat, oparte o miejscowość Chrzypsko Wielkie.
- **działalność produkcyjna pozarolnicza** – rozwój rzemiosła produkcyjnego opartego na spółdzielczości nowego typu oraz przedsiębiorstwa społeczne (preferowane formy zatrudnienia - dofinansowywane przez Rząd RP i fundusze strukturalne) są przyszłością mikro przedsiębiorczości w Gnuszynie.
- **turystyka** - funkcja o rosnącym znaczeniu w gospodarce Gnuszyna – turystyka kwalifikowana (szlaki piesze, rowerowe, turystyka konna), weekendowa oraz agroturystyka oparta o walory Sierakowskiego Parku Krajobrazowego oraz pobliskich jezior.

7. ANKIETY POGLĄDOWE

Uczestnicy debaty strategicznej w dniu 20 maja 2008 r. „na gorąco” formułowali przedsięwzięcia inwestycyjne, które ich zdaniem powinny zostać zrealizowane w Gnuszynie w najbliższym czasie. Uczestnicy debaty, oceniali je w skali ważności dla społeczności lokalnej i kolejności ich realizacji stosując punktację od 1 (mało istotne) do 10 pkt (najważniejsze dla Gnuszyna).

Tabela 9 Planowane przedsięwzięcia inwestycyjne miejscowości Gnuszyn

Przedsięwzięcie inwestycyjne	Mało ważne				Ważne					Bardzo ważne			
	1	2	3	Suma ¹	4	5	6	7	Suma	8	9	10	Suma
Remont świetlicy wiejskiej	0	0	0	0	0	0	0	3*	3	2	2	9	13
Budowa boiska sportowego z placem zabaw	0	0	0	0	0	4	1	3	8	3	1	4	8
Wymiana dachu na kaplicy	0	2	0	2	0	4	0	0	4	2	4	4	10

¹) suma wartości z kategorii oceny „mało ważne”

*liczba osób oddających głos na określoną punktację (w tym przypadku 3 osoby dały 7 punktów na przedsięwzięcie inwestycyjne „Remont świetlicy wiejskiej”)

Wykres 2 Hierarchizacja planowanych przedsięwzięć inwestycyjnych wg skali ważności

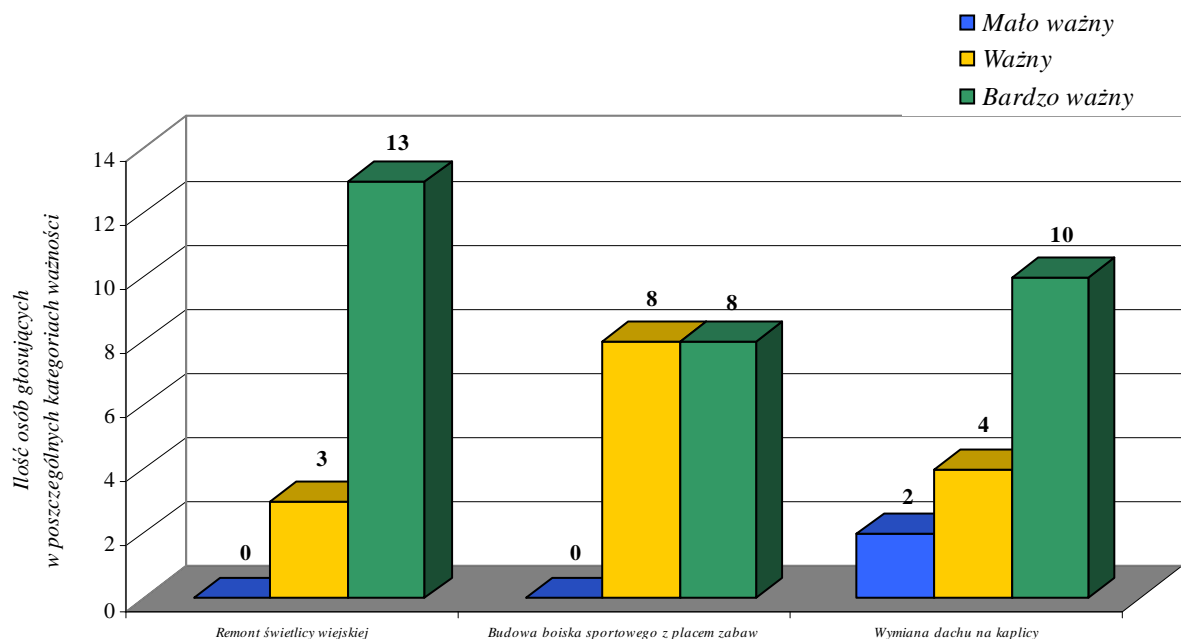
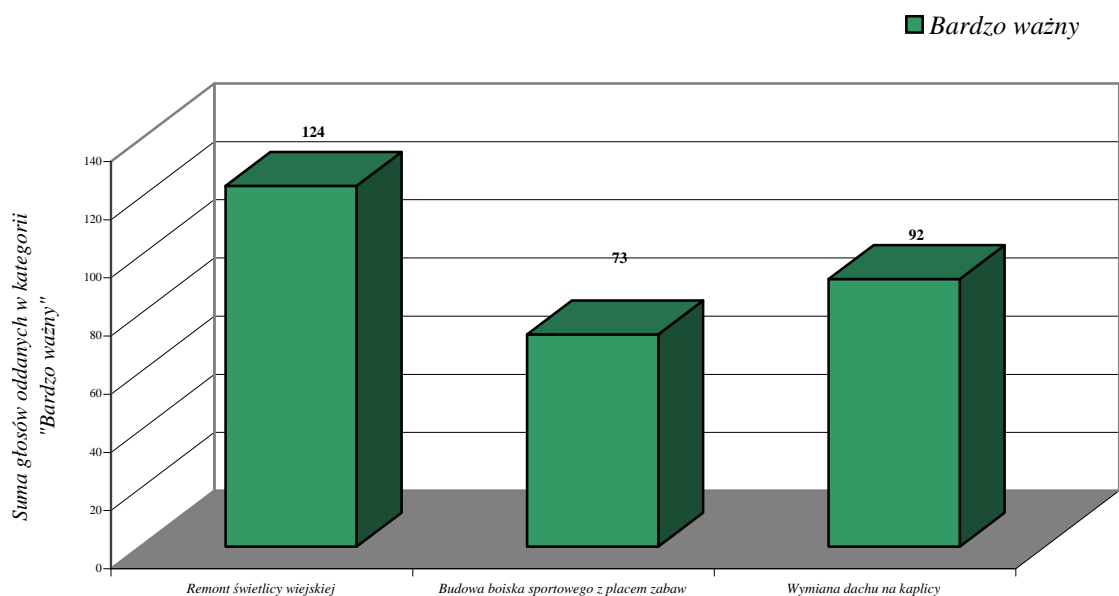


Tabela 10 Planowane przedsięwzięcia inwestycyjne miejscowości Gnuszyn w kategorii oceny „Bardzo ważne”

Przedsięwzięcie inwestycyjne	Bardzo ważne			
	8	9	10	Suma
Remont świetlicy wiejskiej	2	2	9	124
Budowa boiska sportowego z placem zabaw	3	1	4	73
Wymiana dachu na kaplicy	2	4	4	92

* - suma iloczynów liczby punktów i liczby osób, np.: $8 \times 2 + 9 \times 2 + 10 \times 9 = 124$

Wykres 3 Hierarchizacja planowanych przedsięwzięć inwestycyjnych w kategorii oceny „Bardzo ważne”



8. DIAGNOZA STANU

Diagnoza Stanu jest syntezą Raportu o Stanie miejscowości Gnuszyn. W diagnozie wyszczególniono najważniejsze cechy poszczególnych obszarów przyjętych do oceny oraz określenia celów i kierunków działania.

Charakterystykę obszarów cechuje wyszczególnienie ich cech w odniesieniu do miejscowości jako całości, jej zróżnicowań wewnętrznych oraz pozycji w gminie.

Poszczególnym wnioskom przyporządkowano znaki wartościujące znaczenie treści:

- (+) wartość pozytywna dla rozwoju miejscowości,
- (+/-) wartość o niewielkim znaczeniu na obecnym etapie rozwoju miejscowości,
- (-) wartość negatywna dla rozwoju społeczno – gospodarczego miejscowości Gnuszyn.

Ocenę potencjału wewnętrznego dokonano metodą analizy SWOT, która jest bilansem słabych i mocnych stron oraz szans i zagrożeń.

GOSPODARKA

- (-) liczba podmiotów gospodarczych
- (+/-) struktura użytków rolnych
- (-) miejsca pracy
- (+) obszary turystyczne
- (-) produkcja żywności ekologicznej
- (-) usługi
- (+/-) przetwórstwo rolno-spożywcze
- (+/-) wykształcenie się procesów rozwojowych w sektorze prywatnym

SPOŁECZNOŚĆ

- (-) oświata
- (+/-) więzi społeczne
- (-) zasobność społeczeństwa
- (+) aktywność społeczna
- (+/-) kultura masowa
- (+) stowarzyszenia i organizacje pozarządowe

INFRASTRUKTURA

- (+) sieć wodociągowa
- (-) sieć kanalizacyjna
- (-) stopień zgazyfikowania miejscowości
- (-) stan dróg i chodników
- (+) stan sieci telefonii przewodowej
- (+/-) dostęp do Internetu
- (+/-) infrastruktura sportowa i rekreacyjna
- (-) infrastruktura okołobiznesowa
- (-) baza turystyczna (agroturystyczna)

9. PRIORYTETY ROZWOJU SPOŁECZNO-GOSPODARCZEGO

Hierarchizacji celów dokonano w trzech obszarach rozwoju społeczno - gospodarczego.

Dla każdego z tych obszarów wyznaczono trzy cele pierwszorzędne, bez których miejscowość Gnuszyn nie ma możliwości dalszego rozwoju.

Dodatkowo, o ile było to możliwe wskazano na trzy cele drugorzędne, które powinny znacznie przyspieszać rozwój w danym obszarze.

Na podstawie tak zhierarchizowanych celów, o których mowa w rozdziale 10. określono priorytety w poszczególnych obszarach rozwoju społeczno-gospodarczego i zapisano je poniżej.

G O S P O D A R K A

Priorytetem w obszarze gospodarczym jest podjęcie działań w kierunku wykorzystania walorów przyrodniczych dla rozwoju działalności turystycznej i agroturystycznej oraz w kierunku wykorzystania położenia i stanu środowiska naturalnego dla rozwoju działalności gospodarczej na terenie Gnuszyna, przy jednoczesnym działaniu w kierunku skutecznego pozyskiwania środków finansowych z funduszy strukturalnych Unii Europejskiej na realizację planowanych inwestycji.

I N F R A S T R U K T U R A

Priorytetem w tym obszarze jest podjęcie działań w kierunku rozbudowy infrastruktury kulturalnej i sportowej, infrastruktury drogowej i okołodrogowej oraz w kierunku kanalizacji sanitarnej miejscowości.

S P O Ł E C Z N O Ś Ć

Obszar społeczny za priorytetowe cele przyjął działania w kierunku organizacji czasu wolnego dzieci i młodzieży, stwarzanie warunków dla wszechstronnego rozwoju edukacyjnego mieszkańców oraz działania na rzecz zwiększenia aktywności społeczności lokalnej.

10. CELE I KIERUNKI DZIAŁANIA (INWESTYCJE)

Cele wraz z kierunkami działania zostały podzielone na obszary strategiczne. Obszary strategiczne są najistotniejszymi polami działania, a jednocześnie wytyczają kierunki prac na najbliższe lata. Działalność miejscowości Gnuszyn koncentrować będzie się na trzech obszarach:

- **GOSPODARKA,**
- **INFRASTRUKTURA,**
- **SPOŁECZNOŚĆ.**

Tablica celów w poszczególnych obszarach (gospodarka, infrastruktura, społeczność) uporządkowuje pod względem ważności i znaczenia dla rozwoju poszczególne zidentyfikowane cele.

Cele pierwszorzędne - w każdym z tych obszarów (trzy cele) to takie cele, bez których utrzymanie obecnego status quo (rozwoju danego obszaru) nie jest możliwe. Przewidziano, że czas realizacji tych celów z przyporządkowanymi tym celom inwestycjami powinien się zamknąć przed 2013 r.

Cele drugorzędne to cele, które w skrócie można określić jako cele prorozwojowe (ich realizacja przyspieszy rozwój danego obszaru), a czas realizacji tych celów łącznie z przypisanymi im inwestycjami może wykroczyć poza rok 2013.

Kierunki działania (**INWESTYCJE**) zmierzające do realizacji poszczególnych celów strategicznych przedstawiono poniżej każdego z celów w układzie tabelarycznym.

Jednocześnie zidentyfikowane inwestycje niezbędne do realizacji na terenie miejscowości Gnuszyn zhierarchizowano dla zbudowania podstaw logicznego uporządkowania celów i kierunków (inwestycji) w poszczególnych obszarach rozwoju społeczno – gospodarczego. Hierarchizacja ta poprzedza późniejsze tabele z celami i przyporządkowanymi im działaniami.

Tabela 11 Obszar strategiczny „Gospodarka”

10.1. GOSPODARKA								
Cele pierwszorzędne do roku 2013								
<i>Podjąć działania w kierunku wykorzystania walorów przyrodniczych dla rozwoju działalności turystycznej i agroturystycznej.</i>			<i>Podjąć działania w kierunku skutecznego pozyskania środków finansowych z funduszy strukturalnych Unii Europejskiej na realizację planowanych inwestycji.</i>			<i>Podjąć działania promocyjne w kierunku wykorzystania położenia i stanu środowiska naturalnego dla rozwoju działalności gospodarczej na terenie Gnuszyna.</i>		
Kierunki działania (inwestycje)			Kierunki działania (inwestycje)			Kierunki działania (inwestycje)		
Promocja walorów rekreacyjno – wypoczynkowych Sierakowskiego Parku Krajobrazowego i położenia Gnuszyna w okolicach jezior.	Stworzenie systemu ulg podatkowych dla tworzących gospodarstwa agroturystyczne.	Pozyskanie inwestorów na rzecz budowy bazy noclegowo – gastronomicznej na obszarach turystycznych.	Opracowanie dokumentacji technicznych i kosztorysowych na planowane inwestycje w Gnuszynie.	Zabezpieczenie środków własnych w budżecie gminy na realizację planowanych zamierzeń z udziałem środków UE.	Organizowanie szkoleń dla mieszkańców Gnuszyna jako potencjalnych beneficjentów funduszy strukturalnych UE i innych źródeł pozabudżetowych.	Inicjowanie działań organizacyjnych i wspieranie procesów tworzenia się grup producenckich i innych form wsparcia dla lepszego wykorzystania potencjału istniejących gospodarstw rolnych.	Stworzenie korzystnych warunków lokalizacyjnych dla rozwoju działalności gospodarczej.	Promocja samozatrudnienia wśród mieszkańców Gnuszyna - szkolenia dla osób pozostających bez pracy.

Tabela 12 Obszar strategiczny „Infrastruktura”

10.2. INFRASTRUKTURA								
Cele pierwszorzędne do roku 2013								
<i>Podjąć działania w kierunku rozbudowy infrastruktury kulturalnej i sportowej.</i>			<i>Podjąć działania w kierunku kanalizacji sanitarnej Gnuszyna.</i>			<i>Podjąć działania w kierunku rozbudowy infrastruktury drogowej i okołodrogowej.</i>		
Kierunki działania (inwestycje)			Kierunki działania (inwestycje)			Kierunki działania (inwestycje)		
Remont świetlicy wiejskiej.	Budowa placu zabaw dla dzieci.	Budowa boiska sportowego.	Opracowanie dokumentacji technicznej i kosztorysowej dotyczącej budowy sieci kanalizacji sanitarnej.	Budowa sieci kanalizacyjnej w miejscowości Gnuszyn wraz z podłączeniem do oczyszczalni ścieków.	Kontrola szamb bezodpływowych.	Budowa chodników oraz poprawa oświetlenia ulicznego na terenie miejscowości Gnuszyn.	Poprawa stanu technicznego dróg i poboczy.	Poprawa stanu technicznego przydrożnych rowów.
Cele drugorzędne								
<i>Stwarzać warunki do rozwoju infrastruktury publicznej na terenie Gnuszyna</i>			<i>Tworzyć warunki dla rozwoju znaczenia turystycznego Gnuszyna.</i>			<i>Podjąć działania w kierunku rozbudowy infrastruktury rekreacyjno-wypoczynkowej w Gnuszynie.</i>		
Kierunki działania (inwestycje)			Kierunki działania (inwestycje)			Kierunki działania (inwestycje)		
Wymiana dachu na kaplicy.	Wymiana odcinków sieci wodociągowej wykonanych z azbestu.	Inicjowanie tworzenia połączeń łączących Gnuszyn z innymi miejscowościami Gminy.	Włączenie Gnuszyna do systemu promocji Gminy Chrzypsko Wielkie w zakresie istniejącego w tej miejscowości potencjału turystycznego.	Promocja walorów przyrodniczych dla rozwoju turystyki kwalifikowanej i imprez plenerowych na terenie miejscowości.	Budowa bazy agroturystycznej na terenie miejscowości.	Budowa i oznaczenie szlaków turystycznych i ścieżek przyrodniczych związanych z walorami Sierakowskiego Parku Krajobrazowego.	Dalszy rozwój i poprawa stanu technicznego ścieżek rowerowych.	Budowa bazy gastronomicznej i rozrywkowej na terenie miejscowości.

Tabela 13 Obszar strategiczny „Społeczność”

10.3. SPOŁECZNOŚĆ								
Cele pierwszorzędne do roku 2013								
<i>Podjąć działania w kierunku organizacji czasu wolnego dzieci i młodzieży.</i>			<i>Stworzyć warunki dla wszechstronnego rozwoju edukacyjnego mieszkańców.</i>			<i>Działać na rzecz zwiększenia aktywności społeczności lokalnej.</i>		
Kierunki działania (inwestycje)			Kierunki działania (inwestycje)			Kierunki działania (inwestycje)		
Upowszechnienie sportu wśród dzieci i młodzieży poprzez wspieranie działalności drużyny piłkarskiej oraz powstawanie nowych sekcji sportowych.	Organizacja zajęć pozalekcyjnych, kół zainteresowań na bazie świetlicy wiejskiej.	Tworzenie różnych form rekreacji w oparciu o istniejący zespół dworsko – parkowy.	Zwiększenie dostępu do nauki dzieci i rodzin o niskich dochodach.	Stworzenie systemu edukacji dorosłych (edukacja ekologiczna, przekwalifikacja zawodowa) w oparciu o bazę lokalową świetlicy wiejskiej.	Utworzenie kawiarenki internetowej i organizowanie bezpłatnych kursów komputerowych dla mieszkańców Gnuszyna.	Organizacja imprez kulturalnych i rekreacyjnych dla mieszkańców miejscowości i gminy.	Wspieranie powstawania nowych organizacji i stowarzyszeń na terenie miejscowości.	Wspieranie lokalnych inicjatyw przez administrację samorządową.
Cele drugorzędne								
<i>Stworzyć warunki dla zmniejszenia bezrobocia wśród mieszkańców Gnuszyna poprzez działalność szkoleniowo - edukacyjną.</i>			<i>Zabezpieczyć warunki do właściwego funkcjonowania służby zdrowia i opieki zdrowotnej.</i>			<i>Działać na rzecz utrzymania bezpieczeństwa oraz porządku publicznego na terenie miejscowości.</i>		
Kierunki działania (inwestycje)			Kierunki działania (inwestycje)			Kierunki działania (inwestycje)		
Organizacja kursów przekwalifikacji zawodowej dla mieszkańców Gnuszyna.	Współpraca z organizacjami pozarządowymi w zakresie aktywizacji społecznej i zawodowej mieszkańców.	Wspieranie i pomoc osobom bezrobotnym w rozpoczęciu działalności gospodarczej.	Doposażenie ośrodka zdrowia na terenie gminy Chrzypsko Wielkie w sprzęt medyczny.	Uruchomienie grup edukacyjnych w zakresie profilaktyki zdrowotnej dla mieszkańców Gnuszyna.	Organizacja badań profilaktycznych dla mieszkańców Gnuszyna.	Melioracja rowów w obszarze miejscowości.	Monitoring miejsc niebezpiecznych z punktu widzenia ruchu kołowego.	Edukacja dzieci i młodzieży w zakresie budowania świadomości zagrożeń.

11. WYBRANY WARIANT ROZWOJU MIEJSCOWOŚCI GNUSZYN

11.1. KOMENTARZ DO WYBRANEGO WARIANTU

W poszczególnych obszarach wskazano 15 celów, które są podstawą prawidłowego rozwoju społeczno-gospodarczego miejscowości Gnuszyn.

Spośród wszystkich dotąd sformułowanych celów przy określaniu wariantu posłużono się sześcioma celami wybranymi jako najważniejsze bez względu na to, z jakiego obszaru pochodziły.

Dwa najważniejsze z tych sześciu celów określono mianem **celów strategicznych** dla rozwoju społeczno - gospodarczego miejscowości Gnuszyn.

Umownie przyjęto, że na rzecz celów strategicznych winno się wydatkować około 50% tzw. potencjału inwestycyjnego, przez który rozumie się nie tylko środki budżetu gminy przeznaczone na inwestycje, w tym na terenie Gnuszyna, ale również inne pozyskane środki pozabudżetowe, takie jak fundusze strukturalne, kredyty i środki partnerów prywatnych w ramach tzw. PPP.

Na **cele niezbędne** przeznaczają się pozostałe 50% tego potencjału.

Podział ten ma charakter umowny i ma podkreślić rangę poszczególnych poziomów zidentyfikowanych w wariacie celów.

W ten sposób dokonano hierarchizacji celów i w przypadku miejscowości Gnuszyn wybrano wariant rozwoju, którego celami strategicznymi są działania w kierunku rozbudowy infrastruktury kulturalnej i sportowej oraz działania w kierunku kanalizacji sanitarnej Gnuszyna.

Tabela 14 Wybrany Wariant Rozwoju

CELE STRATEGICZNE	<i>Podjąć działania w kierunku rozbudowy infrastruktury kulturalnej i sportowej. I A</i>		<i>Podjąć działania w kierunku kanalizacji sanitarnej Gnuszyna. I B</i>	
CELE NIEZBĘDNE	<i>Stwarzać warunki do rozwoju infrastruktury publicznej na terenie Gnuszyna. II A</i>	<i>Podjąć działania w kierunku rozbudowy infrastruktury drogowej i okołodrogowej. II B</i>	<i>Podjąć działania w kierunku organizacji czasu wolnego dzieci i młodzieży. II C</i>	<i>Podjąć działania promocyjne w kierunku wykorzystania położenia i stanu środowiska naturalnego dla rozwoju działalności gospodarczej na terenie Gnuszyna. II D</i>

12. CELE STRATEGICZNE I CELE NIEZBĘDNE ORAZ KIERUNKI DZIAŁANIA

Wariant rozwoju obejmuje 6 celów utworzonych na podstawie wcześniej zidentyfikowanych celów w poszczególnych obszarach życia społeczno-gospodarczego miejscowości Gnuszyn. Poszczególnym zidentyfikowanym w wariantcie celom przypisano kierunki działań.

CEL STRATEGICZNY – I A

Podjąć działania w kierunku rozbudowy infrastruktury kulturalnej i sportowej.

Opis kierunków działań:

1. Remont świetlicy wiejskiej.
2. Budowa placu zabaw dla dzieci.
3. Budowa boiska sportowego.

CEL STRATEGICZNY – I B

Podjąć działania w kierunku kanalizacji sanitarnej Gnuszyna.

Opis kierunków działań:

1. Opracowanie dokumentacji technicznej i kosztorysowej dotyczącej budowy sieci kanalizacji sanitarnej.
2. Budowa sieci kanalizacyjnej w miejscowości Gnuszyn wraz z podłączeniem do oczyszczalni ścieków.
3. Kontrola szamb bezodpływowych.

CEL NIEZBĘDNY – II A

Stwarzać warunki do rozwoju infrastruktury publicznej na terenie Gnuszyna.

Opis kierunków działań:

1. Wymiana dachu na kaplicy.
2. Wymiana odcinków sieci wodociągowej wykonanych z azbestu.
3. Inicjowanie tworzenia połączeń łączących Gnuszyn z innymi miejscowościami Gminy.

CEL NIEZBĘDNY – II B

Podjąć działania w kierunku rozbudowy infrastruktury drogowej i okołodrogowej.

Opis kierunków działań:

1. Budowa chodników oraz poprawa oświetlenia ulicznego na terenie miejscowości Gnuszyn.
2. Poprawa stanu technicznego dróg i poboczy.
3. Poprawa stanu technicznego przydrożnych rowów.

CEL NIEZBĘDNY – II C

Podjąć działania w kierunku organizacji czasu wolnego dzieci i młodzieży.

Opis kierunków działań:

1. Upowszechnienie sportu wśród dzieci i młodzieży poprzez wspieranie działalności drużyny piłkarskiej oraz powstawanie nowych sekcji sportowych.
2. Organizacja zajęć pozalekcyjnych, kół zainteresowań na bazie świetlicy wiejskiej.
3. Tworzenie różnych form rekreacji w oparciu o istniejący zespół dworsko – parkowy.

CEL NIEZBĘDNY – II D

Podjąć działania promocyjne w kierunku wykorzystania położenia i stanu środowiska naturalnego dla rozwoju działalności gospodarczej na terenie Gnuszyna.

Opis kierunków działań:

1. Inicjowanie działań organizacyjnych i wspieranie procesów tworzenia się grup producenckich i innych form wsparcia dla lepszego wykorzystania potencjału istniejących gospodarstw rolnych.
2. Stworzenie korzystnych warunków lokalizacyjnych dla rozwoju działalności gospodarczej.
3. Promocja samozatrudnienia wśród mieszkańców Gnuszyna - szkolenia dla osób pozostających bez pracy.

13. WIELOLETNI PLAN INWESTYCYJNY

Tabela Wieloletniego Planu Inwestycyjnego zawiera przedsięwzięcia inwestycyjne, które zostały uzgodnione przez Radę Sołecką i mieszkańców miejscowości Gnuszyn, jako propozycje do Planu Rozwoju Lokalnego Gminy Chrzypsko Wielkie.

Umieszczone przedsięwzięcia zostały zaplanowane na lata 2008-2015 i będą realizowane w ramach zadań własnych gminy w oparciu o Wieloletni Plan Inwestycyjny. Jedno z tych zadań będzie finansowane przez Program Rozwoju Obszarów Wiejskich na lata 2007-2013. Natomiast pozostałe inwestycje sfinansowane zostaną przy udziale budżetu gminy i dostępnych funduszy pozabudżetowych.

Wskazane przedsięwzięcia inwestycyjne nie posiadają jeszcze dokumentacji technicznej, która sporządzana będzie systematycznie w miarę przekazywanych środków przez gminę.

Tabela 15 Wieloletni Plan Inwestycyjny - (wartość inwestycji w PLN)

Nazwa zadania	Nakłady całkowite	Środki własne	Dofinansowanie	Lata realizacji
Remont świetlicy wiejskiej– zadanie priorytetowe w ramach PROW	74.000,00	18.500,00	55.500,00	2010
Budowa boiska sportowego z placem zabaw	28.000,00	28.000,00	-	2010-2011
Wymiana dachu na kaplicy	20.000,00	20.000,00	-	2010-2011
Budowa chodników na terenie wsi	31.000,00	31.000,00	-	2010-2011
Poprawa oświetlenia ulicznego we wsi	12.000,00	12.000,00	-	2010-2011

14. OPIS ZADANIA PRIORYTETOWEGO

REMONT ŚWIETLICY WIEJSKIEJ

Zadaniem priorytetowym, przewidzianym do realizacji w ramach Programu Rozwoju Obszarów Wiejskich, działanie Odnowa i rozwój wsi, jest „*Remont świetlicy wiejskiej*”.

Inwestycja polegać będzie na wykonaniu prac z zakresu:

- Robót remontowych świetlicy wiejskiej, w tym: wymiany okien i drzwi, płytek ceramicznych na podłodze, sanitariatów, remontu dachu i ogrzewania świetlicy;
- Wyposażeniu świetlicy wiejskiej.

Przedsięwzięcie realizowane będzie na działce. nr ewid.63/6, będącej własnością Gospodarstwa Rolnego – Eryk Kapłon. Obecnie trwa procedura mająca na celu komunalizację świetlicy wybudowanej przez gminę i mieszkańców Gnuszyna w latach 80 XX w.

Dla w/w działki brak jest obowiązującego miejscowego planu zagospodarowania przestrzennego. W ostatnio obowiązującym miejscowym planie ogólnym zagospodarowania przestrzennego gminy Chrzypsko Wielkie, zatwierdzonym Uchwałą nr IV/22/94 Rady Gminy Chrzypsko Wielkie (Dz. U. W. Poznańskiego Nr 22 poz. 241) działka ta oznaczona była jako teren zabudowy mieszkaniowej mieszanej. W uchwalonym Uchwałą Nr XVII/102/2004 Rady Gminy w Chrzypsku Wielkim z dnia 6 kwietnia 2004 r. „Studium uwarunkowań i kierunków zagospodarowania przestrzennego gminy” nieruchomość określona została jako teren zabudowy mieszkaniowej istniejącej i projektowanej.

Wyremontowany i doposażony budynek świetlicy wiejskiej poprawi dostępność społeczności lokalnej do kultury, sportu i rekreacji. Ponadto stanie się on miejscem spotkań dzieci, młodzieży szkolnej oraz pozostałych mieszkańców Gnuszyna szukających różnych form rozrywki. Realizacja inwestycji przyczyni się także do nabywania wiedzy i praktycznych umiejętności w różnych dziedzinach.

Łącznie koszt zadania priorytetowego będzie wynosił 74 000,00 zł. Jego realizacja jest planowana na rok 2010. Należy jednak zaznaczyć, że szczegółowe określenie kosztów będzie możliwe dopiero po opracowaniu dokumentacji projektowej oraz kosztorysu dla przedmiotowej inwestycji.

15. ZBIORCZE ZESTAWIENIE KOSZTÓW ZADANIA PRIORYTETOWEGO

REMONT ŚWIETLICY WIEJSKIEJ

1. Roboty remontowe świetlicy wiejskiej w tym:

- wymiana okien i drzwi,
- wymiana płytek ceramicznych na podłodze,
- remont sanitariatów,
- remont dachu,
- ogrzewanie świetlicy.

51 000,00 PLN

2. Wyposażenie świetlicy wiejskiej wg szczegółowego zestawienia:

- Patelnia – 5 000, PLN,
- Lodówka – 1 500, PLN
- Drobnny sprzęt/naczynia – 1 000, PLN,
- Krzesła – 6 000, PLN,
- Sprzęt nagłaśniający – 3 000, PLN,
- Klimatyzator – 2 5000 PLN,
- Komputer wraz z oprzyrządowaniem – 4 000, PLN.

23 000,00 PLN

Łączne nakłady:

74 000,00 PLN

16. HARMONOGRAM RZECZOWO-FINANSOWY ZADANIA PRIORYTETOWEGO

Tabela 16 Harmonogram rzeczowo – finansowy zadania priorytetowego

Zakres rzeczowy	2010 rok											
	I	II	III	IV	V	VI	VII	VIII	IX	X	XI	XII
Roboty remontowe świetlicy wiejskiej (wymiana okien i drzwi, wymiana płytek ceramicznych na podłodze, remont sanitariatów, remont dachu i ogrzewanie świetlicy)						51.000						
Wyposażenie świetlicy wiejskiej							23.000					

17. WDRAŻANIE PLANU ODNOWY MIEJSCOWOŚCI GNUSZYN

Tabela 17 Harmonogram wdrażania Planu Odnowy Miejscowości Gnuszyn

ZADANIE	ODPOWIEDZIALNI	TERMIN REALIZACJI
1. Przedłożenie Planu Odnowy Miejscowości Gnuszyn przedstawicielom Zebrania Wiejskiego	Wójt	Lipiec 2008
2. Uchwalenie Planu Odnowy Miejscowości Gnuszyn przez Zebranie Wiejskie	Zebranie Wiejskie	Lipiec 2008
3. Zatwierdzenie Planu Odnowy Miejscowości Gnuszyn na Sesji Rady Gminy	Rada Gminy	Sierpień /Wrzesień 2008
4. Opracowanie strony www sołectwa Gnuszyn w Internecie z zamieszczeniem Planu Odnowy Miejscowości Gnuszyn	Wójt	Wrzesień 2008
5. Opracowanie dokumentacji technicznych ze szczególnym uwzględnieniem projektów i zadań mogących uzyskać wsparcie z funduszy strukturalnych	Wójt	Do roku 2013
6. Realizacja zadań określonych poszczególnymi projektami zgodnie z harmonogramem przyjętym w WPI	Wójt, Rada Sołecka	Do roku 2015

18. MONITOROWANIE PLANU ODNOWY MIEJSCOWOŚCI GNUSZYN

Tabela 18 Harmonogram monitorowania Planu Odnowy Miejscowości Gnuszyn

ZADANIE	ODPOWIEDZIALNI	TERMIN REALIZACJI
1. Przedkładanie raportów z przebiegu realizacji projektów i zadań zamieszczonych w Wieloletnim Planie Inwestycyjnym	Rada Sołecka	Co sześć miesięcy począwszy od miesiąca stycznia 2009 roku na ręce przedstawicieli Zebrania Wiejskiego
2. Ocena realizacji WPI	Rada Sołecka	Przed sesją absolutoryjną każdego roku
3. Organizacja debat strategicznych z udziałem osób tworzących wcześniej program dla oceny jego aktualności	Rada Sołecka	Raz na dwa lata

* - Ze względu na zmieniającą się sytuację społeczno – gospodarczą na skutek zdarzeń wcześniej nieprzewidywalnych lub z innych ważnych powodów Plan Odnowy Miejscowości Gnuszyn może zostać skorygowany w każdym z jego rozdziałów, o ile wniosek z uzasadnieniem złoży jeden z członków Rady Sołeckiej na ręce Przewodniczącego Rady Sołeckiej. Wniosek taki Przewodniczący Rady Sołeckiej poddaje procedurze uchwalania dokonywanego przez Zebranie Wiejskie i zatwierdzania przez Radę Gminy.

19. PUBLIC RELATIONS PLANU ODNOWY MIEJSCOWOŚCI GNUSZYN

Public Relations, którego zadaniem jest upowszechnianie zamierzeń Planu Odnowy Miejscowości Gnuszyn wśród przyszłych beneficjentów, wykonawców i decydentów, opierać się będzie o trzy formy komunikacji:

- Internet
- Prasa lokalna i centralna
- Promocja i reklama bezpośrednia

Internet będzie głównym dostawcą informacji o Planie Odnowy Miejscowości Gnuszyn. W witrynie internetowej Gminy Chrzypsko Wielkie zostanie utworzona podstrona poświęcona Planowi Odnowy Miejscowości Gnuszyn z zamieszczonym dokumentem w plikach pdf.

Internet służyć będzie również komunikacji pomiędzy bezpośrednio odpowiedzialnym za wdrażanie Planu Odnowy Miejscowości Gnuszyn (Urzędem Gminy Chrzypsko Wielkie), a zainteresowanymi podmiotami samorządowymi, biznesowymi i organizacjami pozarządowymi.

Prasa lokalna i centralna służyć będzie jedynie upowszechnianiu informacji w różnych kręgach potencjalnych beneficjentów i wykonawców Planu Odnowy Miejscowości Gnuszyn o istnieniu takiego dokumentu i sposobie jego monitorowania i wdrażania, kierując do źródła informacji, jakim będzie Internet.

Promocja i reklama bezpośrednia będzie skierowana do wybranych, potencjalnych wykonawców, inwestorów zidentyfikowanych na podstawie analizy przedsięwzięć inwestycyjnych zawartych w Planie Odnowy Miejscowości Gnuszyn.

Powyższa promocja i reklama polegać będzie na bezpośrednim zapraszaniu do negocjacji wybranych podmiotów, mogących być partnerami w realizacji poszczególnych zamierzeń Planu Odnowy Miejscowości.

20. WYKAZ TABEL, RYSUNKÓW I WYKRESÓW

Tabela 1 Miejscowość w statystyce	10
Tabela 2 Struktura gruntów według klas bonitacyjnych w m. Gnuszyn	10
Tabela 3 Struktura procentowa ludności gminy Chrzypsko Wielkie i miejscowości Gnuszyn wg wieku - stan na koniec 2007 r.	13
Tabela 4 Struktura ekonomiczna ludności w gminie Chrzypsko Wielkie i miejscowości Gnuszyn – stan na koniec 2007 r.	13
Tabela 5 Struktura prowadzonej działalności gospodarczej.....	14
Tabela 6 Struktura gospodarstw rolnych	15
Tabela 7 Bezrobotni w gminie Chrzypsko Wielkie i miejscowości Gnuszyn według wykształcenia w latach 2006-2007.....	16
Tabela 8 Stopa bezrobocia w %.....	16
Tabela 9 Planowane przedsięwzięcia inwestycyjne miejscowości Gnuszyn	32
Tabela 10 Planowane przedsięwzięcia inwestycyjne miejscowości Gnuszyn w kategorii oceny „Bardzo ważne”	33
Tabela 11 Obszar strategiczny „Gospodarka”	38
Tabela 12 Obszar strategiczny „Infrastruktura”	39
Tabela 13 Obszar strategiczny „Społeczność”	40
Tabela 14 Wybrany Wariant Rozwoju	42
Tabela 15 Wieloletni Plan Inwestycyjny - (wartość inwestycji w PLN)	45
Tabela 16 Harmonogram rzeczowo – finansowy zadania priorytetowego.....	48
Tabela 17 Harmonogram wdrażania Planu Odnowy Miejscowości Gnuszyn.....	49
Tabela 18 Harmonogram monitorowania Planu Odnowy Miejscowości Gnuszyn	50
Rysunek 1 Położenie Gnuszyna.....	9
Wykres 1 Liczebność ludności miejscowości Gnuszyn w latach 2001 – 2007	12
Wykres 2 Hierarchizacja planowanych przedsięwzięć inwestycyjnych wg skali ważności	32
Wykres 3 Hierarchizacja planowanych przedsięwzięć inwestycyjnych w kategorii oceny „Bardzo ważne”	33