

**PLAN**

**ODNOWY MIEJSCOWOŚCI**

**ORLE WIELKIE**

**NA LATA**

**2016-2022**

Luty 2016

# SPIS TREŚCI:

WSTĘP .....	3
1. METODOLOGIA.....	4
2. RAPORT O STANIE.....	6
2.1. MIEJSCOWOŚĆ ORLE WIELKIE.....	6
2.2. SYNTETYCZNA CHARAKTERYSTYKA MIEJSCOWOŚCI.....	8
2.2.1. <i>Położenie</i> .....	8
2.2.2. <i>Miejscowość w statystyce</i> .....	9
2.2.3. <i>Struktura użytkowania gruntów w Orlu Wielkim</i> .....	9
2.2.4. <i>Struktura wieku</i> .....	11
2.2.5. <i>Gospodarka</i> .....	12
2.2.6. <i>Rolnictwo</i> .....	13
2.2.7. <i>Bezrobocie</i> .....	14
2.2.8. <i>Oświata</i> .....	16
2.2.9. <i>Ochrona zdrowia</i> .....	16
2.2.10. <i>Kultura</i> .....	17
2.2.11. <i>Sport i wypoczynek</i> .....	17
2.2.12. <i>Infrastruktura techniczna i komunikacyjna</i> .....	17
2.2.12.1. <i>Transport i komunikacja</i> .....	17
2.2.12.2. <i>Telekomunikacja</i> .....	18
2.2.12.3. <i>Zaopatrzenie w ciepło</i> .....	18
2.2.12.4. <i>Zaopatrzenie w gaz</i> .....	18
2.2.12.5. <i>Zaopatrzenie w wodę</i> .....	18
2.2.12.6. <i>Kanalizacja</i> .....	18
2.2.13. <i>Gospodarka odpadami</i> .....	19
2.2.14. <i>Zasoby przyrodnicze, środowiskowe i stan środowiska</i> .....	20
2.2.14.1 <i>Obszary zasobowe</i> .....	20
2.2.15. <i>Zasoby kulturowe i historyczne</i> .....	21
3. ANALIZA ZASOBÓW MIEJSCOWOŚCI ORLE WIELKIE.....	22
4. OBSZAR I CZAS REALIZACJI PLANU ODNOWY MIEJSCOWOŚCI ORLE WIELKIE ....	24
5. ANALIZA SWOT .....	25
6. MISJA.....	28
7. DIAGNOZA STANU .....	30
8. PRIORYTETY ROZWOJU SPOŁECZNO-GOSPODARCZEGO .....	32
9. CELE I KIERUNKI DZIAŁANIA (INWESTYCJE).....	33
9.1. INFRASTRUKTURA.....	34
9.1. GOSPODARKA.....	35
9.2. SPOŁECZNOŚĆ.....	36
10. WYBRANY WARIANT ROZWOJU MIEJSCOWOŚCI ORLE WIELKIE .....	37
10.1. KOMENTARZ DO WYBRANEGO WARIANTU.....	37
11. CELE STRATEGICZNE I CELE NIEZBĘDNE ORAZ KIERUNKI DZIAŁANIA.....	39
12. WIELOLETNI PLAN INWESTYCYJNY .....	41
13. OPIS ZADAŃ PRIORYTETOWYCH.....	43
14. ZBIORCZE ZESTAWIENIE KOSZTÓW ZADANIA PRIORYTETOWEGO .....	45
15. HARMONOGRAM RZECZOWO-FINANSOWY ZADANIA PRIORYTETOWEGO.....	47
16. WDRAŻANIE PLANU ODNOWY MIEJSCOWOŚCI ORLE WIELKIE .....	48
17. MONITOROWANIE PLANU ODNOWY MIEJSCOWOŚCI ORLE WIELKIE .....	49
18. PUBLIC RELATIONS PLANU ODNOWY MIEJSCOWOŚCI ORLE WIELKIE.....	50

## WSTĘP

Podstawą rozwoju miejscowości Orle Wielkiego jest dokument pn. „Plan Odnowy Miejscowości Orle Wielkie”, który określa misję, cele i kierunki działania wraz z zadaniami inwestycyjnymi na lata 2016-2022. Dokument ten poddany ocenie mieszkańców, a następnie uchwalony przez Zebranie Wiejskie zawiera również wariant rozwoju.

Plan Odnowy Miejscowości jest dokumentem o charakterze planowania strategicznego. Obowiązek opracowania planu wynika z wielu istniejących programów służących wspieraniu obszarów wiejskich i społeczności wiejskiej takich jak Program Rozwoju Obszarów Wiejskich na lata 2014-2020 i Regionalne Programy Operacyjne oparte na środkach Funduszy Strukturalnych Unii Europejskiej. Dotyczy to przede wszystkim inwestycji mających poprawić komfort życia lokalnym społecznościom.

Zapisy „Planu Odnowy Miejscowości Orle Wielkie” są spójne z Narodową Strategią Spójności, Strategią Rozwoju Obszarów Wiejskich i Rolnictwa na lata 2014-2020, Strategią Rozwoju Województwa Wielkopolskiego do roku 2020 oraz Strategią Zrównoważonego Rozwoju Gminy Chrzypsko Wielkie do 2024 roku”. Cele i działania zaproponowane w omawianym opracowaniu nawiązują do dokumentów strategicznych wyższego rzędu. W dalszej części opracowania przedstawiono analizę SWOT, wybrano misję, cele i kierunki działania oraz Wieloletni Plan Inwestycyjny dla miejscowości Orle Wielkie.

Dodatkowym czynnikiem mającym wpływ na ostateczny kształt dokumentu jest „Raport o Stanie Miejscowości Orle Wielkie” zawierający podstawowe informacje o miejscowości na tle gminy. Raport został opracowany wg wcześniej przygotowanego schematu przy udziale pracowników Urzędu Gminy Chrzypsko Wielkie i mieszkańców miejscowości Orle Wielkie.

# 1. METODOLOGIA

„Plan Odnowy Miejscowości Orle Wielkie” opracowano przyjmując za podstawę wyniki debaty strategicznej organizowanej metodą aktywnego planowania strategicznego.

Przeprowadzono jedną debatę z udziałem liderów lokalnych, reprezentujących mieszkańców miejscowości Orle Wielkie oraz pracowników Urzędu Gminy Chrzypsko Wielkie.

Sesja strategiczna odbyła się w dniu 02.03.2016 roku, a jej zadaniem było zidentyfikowanie celów i kierunków działania w poszczególnych przyjętych teoretycznie obszarach życia społeczno – gospodarczego oraz wyznaczenie wariantu rozwoju miejscowości.

Na podstawie wypracowanej analizy SWOT, która przedstawia silne strony (wewnętrzne) miejscowości, słabe strony (wewnętrzne), szanse (zewnętrzne) i zagrożenia (zewnętrzne) odpowiedziano na pytanie:

*Co należy zrobić, albo, jakie podjąć działania lub spowodować efekty tych działań, żeby zlikwidować słabe strony miejscowości i zniwelować zagrożenia?*

Na podstawie tak postawionego pytania przygotowano kilkanaście celów opierając się na wcześniej wybranych w wyniku dyskusji słabych stronach i zagrożeniach.

Podobnie pracowano przy budowaniu celów określonych na podstawie mocnych stron i szans. Kolejnym krokiem procesu konsultacji społecznej była hierarchizacja celów w poszczególnych obszarach życia społeczno - gospodarczego.

Przyjęto, że winny zostać wyróżnione trzy cele pierwszorzędne, bez których dana miejscowość nie może się rozwijać oraz, o ile to możliwe, trzy cele drugorzędne, które przyspieszają rozwój danego obszaru społeczno-gospodarczego.

W ten sposób wynikiem konsultacji po debacie strategicznej było wypracowanie kilkunastu celów w trzech obszarach: Infrastruktura, Społeczność, Gospodarka oraz określenie wybranego wariantu rozwoju.

Jednocześnie mieszkańcy zgłaszając inwestycje niezbędne do realizacji na terenie swojej miejscowości poprzez dyskusję i anonimowe głosowanie dokonali ich hierarchizacji pod kątem ich niezbędności dla podniesienia poziomu życia mieszkańców Orla Wielkiego. Wynik głosowania miał bezpośredni wpływ na hierarchizację celów i kierunków (inwestycji) w poszczególnych obszarach rozwoju społeczno – gospodarczego.

Ponadto dla stworzenia lepszych podstaw do oceny sytuacji społeczno- gospodarczej w miejscowości Orle Wielkie przeprowadzono ankietę, której celem była ocena komfortu życia

mieszkańców w stosunku do innych podobnych miejscowości w gminie oraz ocena trendów w życiu społeczno – gospodarczym na przestrzeni ostatnich lat. Wyniki tej ankiety poprzedziły bezpośrednio analizę SWOT.

## 2. RAPORT O STANIE

### 2.1. *Miejscowość Orle Wielkie*<sup>1</sup>

Miejscowość Orle Wielkie jest niewielką wsią sołecką w Polsce, położona jest w zachodniej części powiatu międzychodzkiego w województwie wielkopolskim, w gminie Chrzypsko Wielkie, w odległości ok. 8 kilometrów od Chrzypka Wielkiego.

W okresie Wielkiego Księstwa Poznańskiego (1815-1848) miejscowość wzmiankowana jako Orle należała do wsi większych w ówczesnym pruskim powiecie Międzyrzecz w rejencji poznańskiej. Orle należało do okręgu sierakowskiego tego powiatu i stanowiło część majątku Szrodka (Śródka), którego właścicielem był wówczas Zeidlitz. Według spisu urzędowego z 1837 roku wieś liczyła 127 mieszkańców, którzy zamieszkiwali 12 dymów (domostw).

W latach 1975-1998 miejscowość administracyjnie należała do województwa poznańskiego.

Dnia 14 września 1906r. w Orlu Wielkim w części wsi o nazwie Orle Młyn (pow. Międzychodzki) urodził się Podporucznik Rezerwy Edward Urban. W latach 1926-1929 studiował na Uniwersytecie Poznańskim. W 1931r. ukończył Szkołę Podchorążych Rezerwy Piechoty. Awans na podporucznika rezerwy otrzymał 1 stycznia 1933r. Po 17 września 1939r. dostał się do niewoli sowieckiej. Przebywał w obozie specjalnym NKWD w Starobielsku, skąd w kwietniu lub pierwszej połowie maja 1940r. został przewieziony do Charkowa i tam zamordowany. W listopadzie 2007r. ppor. Rez. Edward Urban został awansowany pośmiertnie na stopień porucznika. Wśród zachowanych po nim pamiątek, obecnie stanowiących własność Grzegorza Urbana (Orle Wielkie), znajdują się 4 fotografie, oryginalny dyplom z 1936r. ukończenia Wyższej Szkoły Handlowej w Poznaniu.

W 1959r. w Orlu Wielkim została utworzona Filia Szkoły Podstawowej, która wchodziła w skład Zespołu Szkół Gminnych. Mała liczba dzieci oraz brak prognoz na wzrost tej liczby w najbliższych latach spowodował, że uchwałą nr VIII/53/99 Rady Gminy Chrzypsko Wielkie dnia 26.05.1999r. została zlikwidowana. Obecnie w budynku szkoły znajdują się mieszkania komunalne.





**WYŻSZA SZKOŁA HANDLOWA  
W POZNANIU**

Alb. dipl. I. 991.

**Pan Edward Urban**

urodzony w Orlu, województwa poznańskiego dnia 11 września 1906 r., po odbyciu trzech-letnich studiów handlowych w Wyższej Szkole Handlowej w Poznaniu w czasie od października 1934 do lipca 1936, z zaliczeniem jednego roku ze studiów odbytych w Uniwersytecie Poznańskim w roku akademickim 1936/37, 1937/38, 1938/39, złożeniu przepisanych egzaminów z następujących przedmiotów:

1. Ogólna ekonomia przedsiębiorstwa — 2. Księgowość ogólna — 3. Artystyka handlowa — 4. Ekonomia społeczna — 5. Geografia gospodarcza — 6. Technologia i technologia szlachetna — 7. Prawo cywilne — 8. Prawo karnictwa i prawa karnego administracyjnego — 9. Korespondencja handlowa — 10. Artystyka polityczna — 11. Księgowość różnych przedsiębiorstw — 12. Geografia handlowa — 13. Skarbowość i prawo skarbowe — 14. Statystyka — 15. Technologia mechaniczna oraz technologia metalowa i budowlana — 16. Prawo handlowe, wekslowe i czekowe — 17. Prawo handlowe morskie — 18. Ogólne zasady postępowania sądowego i prawa spółdzielczości — 19. Prawo międzynarodowe — 20. Geografia gospodarcza i handlowa ziem polskich — 21. Zasady spółdzielczości — 22. Tworzenie i organizacja, technologia i ekonomia przedsiębiorstwa — 23. Administracja przedsiębiorstwa przemysłowo-handlowego — 24. Usługowość wina — 25. Usługowość pracy i ubezpieczeń społecznych — 26. Analiza bilansu i rachunek przedsiębiorstwa — 27. Ekonomia szlachetna — 28. Organizacja i technika przedsiębiorstw — 29. Język niemiecki — 30. Język francuski

i napisaniu pracy dyplomowej z działy ekonomicznego

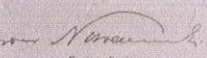
otrzymuje


**DYPLOM NAUK HANDLOWYCH**

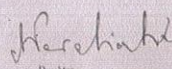
ze stopniem  
**dobrym**

stanowiący dowód ukończenia wczasych studiów handlowych i uprawniający do ubiegania się o stanowiska I kategorii w państwowej służbie cywilnej na podstawie ustawy o państwowej służbie cywilnej z 17 lutego 1929 r. (Dz. U. Nr. 21 poz. 164), uzupełnionej rozporządzeniem Rady Ministrów z 8 listopada 1929 (Dz. U. Nr. 85 poz. 665).

Poznań, dnia 24 czerwca 1936.

  
 Komisarz Rady  
 Przewodniczący Rady Egzaminacyjnej



  
 Dyrektor





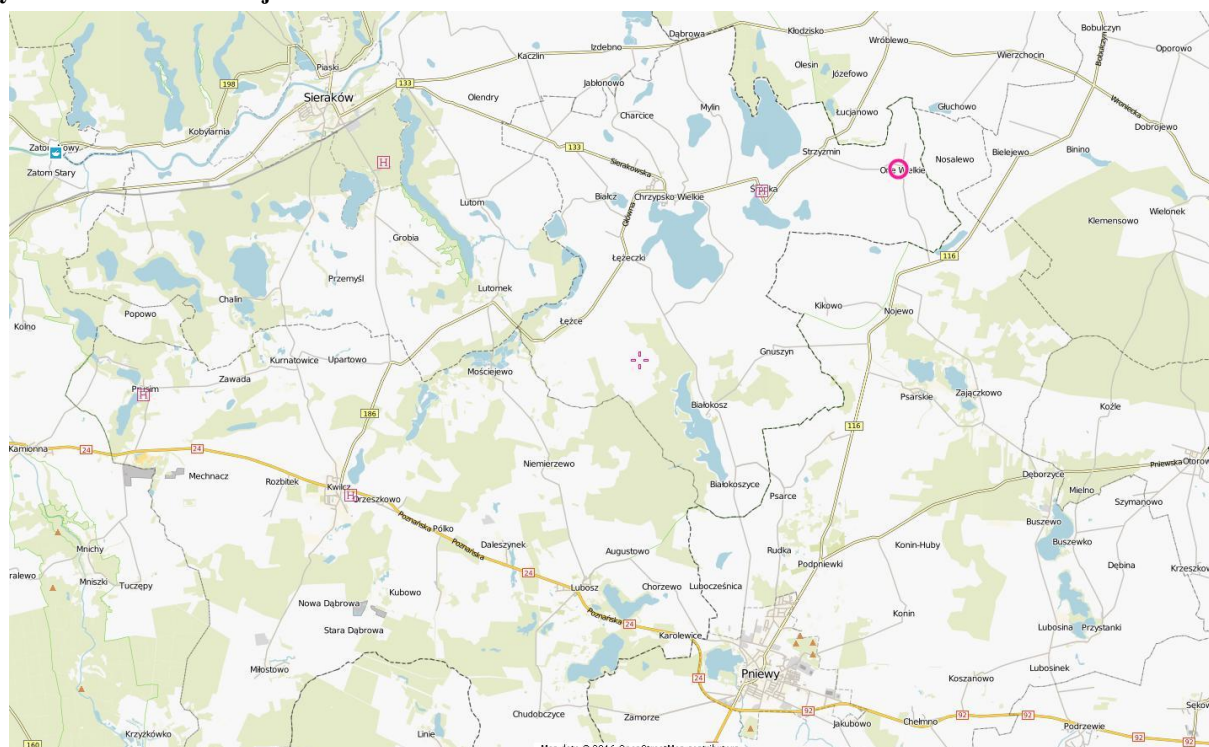
## 2.2. Syntetyczna charakterystyka miejscowości<sup>1</sup>

### 2.2.1. Położenie

Według podziału fizyczno-geograficznego Orle Wielkie wraz z całą gminą Chrzypsko Wielkie leżą w prowincji Nizin Środkowopolskich, podprowincji Pojezierze Południowo-Bałtyckie, makroregionie Pojezierze Wielkopolskie, krainie Pojezierze Poznańskie i styka się z krainą Bruzdą Zbąszyńską. Miejscowość położona jest w odległości ok. 8 km od Chrzypska Wielkiego (siedziby Urzędu Gminy) oraz ok. 38 km od Międzychodu (stolicy powiatu).

Pod względem administracyjnym miejscowość położona jest w województwie wielkopolskim, w powiecie międzychodzkiem, z przynależnością do gminy Chrzypsko Wielkie. W latach 1975 – 1998 miejscowość administracyjnie należała do województwa poznańskiego.

**Rysunek 1** Położenie miejscowości Orle Wielkie



Źródła: [www.mapa.szukacz.pl](http://www.mapa.szukacz.pl)

<sup>1</sup> Opracowano na podstawie informacji uzyskanych w Urzędzie Gminy Chrzypsko Wielkie.



### 2.2.2. Miejscowość w statystyce

Tabela 1 Miejscowość w statystyce wg stanu na 31.XII.2015r.

WYSZCZEGÓLNIENIE	WARTOŚCI
Powierzchnia w ha	<b>767,5509</b>
Stan ludności ogółem, w tym:	<b>224</b>
kobiety	<b>118</b>
mężczyźni	<b>106</b>
Urodzenia żywe ogółem	<b>1</b>
Zgony ogółem	<b>1</b>
Przyrost naturalny	<b>0</b>
Ludność w wieku przedprodukcyjnym (0-17 lat)	<b>54</b>
Ludność w wieku produkcyjnym Kobiety (18-59 lat) / Mężczyźni (18-64)	<b>137</b> <b>K-70/M-67</b>
Ludność w wieku poprodukcyjnym Kobiety (60 lat i więcej) / Mężczyźni (65 lat i więcej)	<b>33 K- 22/M- 11</b>

Źródło: Urząd Gminy Chrzypsko Wielkie

### 2.2.3. Struktura użytkowania gruntów w Orlu Wielkim

Powierzchnia miejscowości Orle Wielkie wynosi **767,5509 ha**. W obszarze miejscowości przeważają gleby orne o przeciętnej kulturze zaliczane do kompleksów żytnich (IV, V klasa bonitacji) oraz gleby zaliczane do kompleksów pszennych (III a i III b klasa bonitacji). Na terenie Orla Wielkiego nie występują natomiast grunty klasy I, II i VI z. W strukturze gruntów wsi przeważają użytki rolne, które stanowią ponad 82% całkowitej powierzchni miejscowości. Ponadto odsetek lasów i gruntów leśnych w miejscowości stanowi ok. 14%.

Tabela 2 Struktura gruntów według klas bonitacyjnych w m. Orle Wielkie

WYSZCZEGÓLNIENIE	MIEJSCOWOŚĆ (powierzchnia w ha)
Powierzchnia miejscowości ogółem, w tym:	<b>767,5509</b>
Użytki rolne ogółem, w tym:	<b>631,5334</b>
Grunty orne, w tym:	
Grunty klasy I	-
Grunty klasy II	-
Grunty klasy III a	<b>41,0056</b>
Grunty klasy III b	<b>69,1560</b>

<b>WYSZCZEGÓLNIENIE</b>	<b>MIEJSCOWOŚĆ (powierzchnia w ha)</b>
Grunty klasy IV a	<b>344,1188</b>
Grunty klasy IV b	<b>21,2619</b>
Grunty klasy V	<b>106,9510</b>
Grunty klasy VI	<b>8,9967</b>
Grunty klasy VI z	-
Sady	<b>1,4800</b>
Łąki	<b>20,4029</b>
Pastwiska	<b>2,1563</b>
Grunty rolne zabudowane	<b>8,5000</b>
Grunty pod stawami	<b>4,7351</b>
Grunty pod rowami	<b>2,7691</b>
Grunty zadrzewione i zakrzewione na użytkach rolnych	-
Lasy i grunty leśne	<b>106,7752</b>
Grunty zadrzewione i zakrzewione	<b>1,4900</b>
Grunty pod wodami stojącymi	-
Grunty pod wodami płynącymi	<b>1,1107</b>
Użytki kopalne	-
Tereny komunikacyjne - drogi	<b>14,0151</b>
Tereny komunikacyjne - tereny kolejowe i inne	<b>4,3900</b>
Tereny mieszkaniowe, przemysłowe i inne zabudowane	<b>3,1075</b>
Tereny zielone i rekreacyjne	-
Tereny różne	-
Nieużytki	<b>5,1290</b>

Źródło: Urząd Gminy Chrzypsko Wielkie

#### 2.2.4. Struktura wieku

Gminę Chrzypsko Wielkie zamieszkuje **3 439 (zameldowania stałe + czasowe )** mieszkańców, natomiast samą miejscowość Orle Wielkie zamieszkuje **224** mieszkańców (stan na 31 grudnia 2015 r.). Liczebność ludności miejscowości Orle Wielkie na przestrzeni ostatnich kilku lat ulega stopniowemu zmniejszaniu.

W stosunku do danych z roku 2001, wg których teren miejscowości zamieszkiwały 273 osoby liczba społeczności lokalnej zmalała do roku 2015 roku o 49 osób.

Przekrój statystyczny struktury ludności na terenie gminy Chrzypsko Wielkie oraz miejscowości Orle Wielkie przedstawiają poniższe tabele.

**Tabela 3 Struktura wiekowa gminy Chrzypsko Wielkie i miejscowości Orle Wielkie wg wieku - stan na koniec 2015 r.**

przedziały wieku w latach	Gmina Chrzypsko Wielkie		Miejscowość Orle Wielkie	
	ogółem	% ogółu populacji	ogółem	% ogółu populacji
do 19	769	22,4%	63	28,0%
20-29	547	15,9%	32	14,3%
30-39	502	14,6%	39	17,4%
40-49	412	12,0%	29	13,0%
50-59	432	12,6%	20	9,0%
60-64	232	6,7%	14	6,3%
powyżej 64	545	15,8%	27	12%
Razem	<b>3439</b>	<b>100%</b>	<b>224</b>	<b>100%</b>

Źródło: Urząd Gminy Chrzypsko Wielkie

Struktura procentowa ludności zamieszkującej Orle Wielkie różni się od struktury wiekowej ludności zamieszkującej teren całej gminy. W miejscowości występuje wyższy o 5,6% udział osób w wieku do 19 lat, oraz o 2,8% między 30 a 39 rokiem życia i o 1,0 % między 40 a 49 rokiem życia. Natomiast w przedziale wiekowym 20 – 29 lat udział mieszkańców miejscowości Orle Wielkie w stosunku do ludności całej gminy jest niższy o 1,6%, a w kategorii od 50 do 59 lat udział mieszkańców jest niższy o 3,6%, a udział ludności w wieku powyżej 64 lat - o 3,8%. W kategorii wiekowej 60 – 64 lata, wartości są zbliżone.

**Tabela 4** Struktura ekonomiczna ludności w gminie Chrzypsko Wielkie i miejscowości Orle Wielkie – stan na koniec 2015 roku

Grupy funkcjonalne	Gmina Chrzypsko Wielkie		Miejscowość Orle Wielkie	
	ogółem	% ogółu populacji	ogółem	% ogółu populacji
wiek przedprodukcyjny	774	22,5%	54	24,6%
wiek produkcyjny	2086	61,7%	137	61,2%
wiek poprodukcyjny	579	15,8%	33	14,7%
Razem:	<b>3439</b>	<b>100%</b>	<b>224</b>	<b>100%</b>

Źródło: Urząd Gminy Chrzypsko Wielkie

Porównując strukturę ekonomiczną ludności zamieszkującej gminę Chrzypsko Wielkie i miejscowość Orle Wielkie obserwuje się większy o 2,1% odsetek osób w wieku przedprodukcyjnym w miejscowości Orle Wielkie oraz niższy o 0,5% odsetek osób w wieku produkcyjnym. Natomiast odsetek osób w wieku poprodukcyjnym w miejscowości Orle Wielkie jest niższy o 1,1% w stosunku do całej gminy.

#### 2.2.5. Gospodarka

Na terenie miejscowości Orle Wielkie działalność gospodarczą prowadzi 2 podmioty gospodarcze:

1. Roboty Budowlane i Wykończeniowe PER-BUD DAWID BIEDZIAK
2. Sklep spożywczy „Nusia” Błażej Szala

**Tabela 5** Struktura prowadzonej działalności gospodarczej

WYSZCZEGÓLNIENIE	IŁOŚĆ
Placówki handlowe i gastronomiczne	<b>1</b>
Produkcja wyrobów przemysłowych	-
Produkcja wyrobów spożywczych	-
Budownictwo	<b>1</b>
Usługi transportowe	-
Zakłady produkcyjno - usługowe	-
<b>OGÓLEM:</b>	<b>2</b>

Źródło: Centralna Ewidencja i Informacja o Działalności Gospodarczej (CEIDG)

### 2.2.6. Rolnictwo

Według danych Urzędu Gminy w Chrzypsku Wielkim liczba gospodarstw rolnych w Orlu Wielkim wynosi **64**. Całkowita powierzchnia gospodarstw rolnych w miejscowości wynosi **815,9057 ha**. Ok. 62 % całkowitej powierzchni gospodarstw rolnych stanowią duże gospodarstwa o powierzchni 15 ha i większej. Natomiast 13 % całkowitej powierzchni gospodarstw rolnych stanowią gospodarstwa o powierzchni od 10 do 15 ha.

Orle Wielkie jest wsią rolniczą, mieszkańcy Orla Wielkiego utrzymują się z rolnictwa, pracy w pobliskich zakładach, emerytur, rent, zasiłków dla bezrobotnych i zasiłków z pomocy społecznej.

**Tabela 6 Struktura gospodarstw rolnych**

<b>WYSZCZEGÓLNIENIE</b>	<b>WARTOŚCI</b>
Liczba gospodarstw	<b>64</b>
Powierzchnia gospodarstw (w ha) ogółem, w tym:	<b>815,9057</b>
0-1 ha	<b>7,2670</b>
1-2 ha	<b>7,7971</b>
2-5 ha	<b>25,1795</b>
5-7 ha	<b>16,2500</b>
7-10 ha	<b>16,5844</b>
10-15 ha	<b>36,5179</b>
15 ha i więcej	<b>706.3098</b>
Średnia wielkość gospodarstwa	<b>12,7485</b>

Źródło: Urząd Gminy Chrzypsko Wielkie



### 2.2.7. Bezrobocie

W Powiatowym Urzędzie Pracy w Międzychodzie z terenu gminy Chrzypsko Wielkie liczba zarejestrowanych bezrobotnych na dzień 31.12.2015 r. wyniosła: **65** osób, w tym **39** kobiet. Prawo do zasiłku posiadało: **17** osób. Liczba zarejestrowanych bezrobotnych jest niższa w porównaniu z danymi z końca roku 2014, wg których w Powiatowym Urzędzie Pracy w Międzychodzie z terenu gminy Chrzypsko Wielkie liczba zarejestrowanych bezrobotnych wynosiła **76** osób, w tym: **47** kobiet. W 2014 roku prawo do zasiłku posiadało: **19** osób.

Liczba zarejestrowanych bezrobotnych na dzień 31.12.2015 r. w miejscowości Orle Wielkie wynosiła **5** osób, w tym **3** kobiety. Prawo do zasiłku posiadały 3 osoby. Natomiast liczba zarejestrowanych bezrobotnych na dzień 31.12.2014 r. wynosiła: 2 osoby, w tym **0** kobiet. Prawo do zasiłku posiadało 2 mężczyzn.

W roku 2015, w stosunku do danych z 2014 r., na terenie całej gminy liczba zarejestrowanych bezrobotnych uległa zmniejszeniu a w miejscowości Orle Wielkie nieznacznie wzrosła. W tym samym okresie w Orlu Wielkim wzrosła o 1 osobę liczba osób bezrobotnych z prawem do zasiłku, w porównaniu z danymi z roku poprzedniego.

**Tabela 7 Liczba zarejestrowanych bezrobotnych w miejscowości Orle Wielkie w latach 2014-2015**

<b>Orle Wielkie</b>	<b>31.12.2014</b>	<b>31.12.2015</b>
Liczba zarejestrowanych bezrobotnych ogółem w tym:	2	5
Liczba kobiet	0	3
Liczba bezrobotnych z prawem do zasiłku	2	3
Liczba kobiet z prawem do zasiłku	0	2

*Źródło: Powiatowy Urząd Pracy w Międzychodzie*

**Tabela 8 Bezrobotni w gminie Chrzypsko Wielkie i miejscowości Orle Wielkie według wykształcenia w latach 2014-2015**

		Wyższe	Policealne i średnie zawodowe	Średnie ogólnokształcące	Zasadnicze zawodowe	Gimnazjalne i poniżej
<b>STAN NA 31.12.2014r.</b>						
Gmina Chrzypsko Wielkie	ogółem	4	14	10	13	35
	kobiet	2	10	7	4	14
Miejscowość Orle Wielkie	ogółem	0	0	0	0	2
	kobiet	0	0	0	0	0
<b>STAN NA 31.12.2015 r.</b>						
Gmina Chrzypsko Wielkie	ogółem	6	15	5	18	21
	kobiet	4	14	5	7	9
Miejscowość Orle Wielkie	ogółem	0	0	0	4	1
	kobiet	0	0	0	3	0

*Źródło: Powiatowy Urząd Pracy w Międzychodzie*

Na terenie gminy Chrzypsko Wielkie w 2015 roku w stosunku do roku 2014 widoczny jest spadek liczby bezrobotnych prawie we wszystkich grupach, jedynie wśród osób z wykształceniem zasadniczym zawodowym liczba osób bezrobotnych uległa zwiększeniu. W miejscowości Orle Wielkie wyraźnie zmalało bezrobocie wśród osób z wykształceniem średnim ogólnokształcącym oraz gimnazjalnym i poniżej. Nieznacznie natomiast wzrosło bezrobocie wśród osób z wykształceniem zasadniczym zawodowym.

**Tabela 9 Stopa bezrobocia w %**

Stan na:	31.12.2012	31.12.2013 r.	31.12.2014	31.12.2015
powiat międzychodzki	11,6	11,2	8,4	7,4
woj. wielkopolskie	9,9	9,6	7,8	6,2
POLSKA	13,4	13,4	11,5	9,8

*Źródło: [www.pup.miedzichod.samorzady.pl](http://www.pup.miedzichod.samorzady.pl)*

### **2.2.8. Oświata**

Na terenie miejscowości Orle Wielkie brak jest placówki oświatowej. Dzieci i młodzież z terenu miejscowości uczęszczają do Zespołu Szkół w Chrzypsku Wielkim, do którego uczęszcza łącznie 369 dzieci. Szkoła licząca 18 oddziałów zatrudnia łącznie 29 pracowników pedagogicznych oraz 13 pracowników obsługi i administracji.

W szkole prowadzone są zajęcia pozalekcyjne, tj.:

- sportowe: tenis stołowy, siatkówka, piłka nożna, mini hokej,
- informatyczne,
- przedmiotowe,
- artystyczne,
- turystyczno – krajoznawcze,
- i inne.

Zespół Szkół w Chrzypsku Wielkim dysponuje biblioteką oraz salą gimnastyczną o wymiarach 10m x 20m.

### **2.2.9. Ochrona zdrowia**

Pacjenci z miejscowości Orle Wielkie korzystają z usług medycznych z zakresu podstawowej opieki zdrowotnej oraz pielęgniarstwa środowiskowego i ogólnego świadczonych przez Niepubliczną Przychodnię Lekarską „SIMED” w Chrzypsku Wielkim oraz przychodni w Nojewie. Przychodnia oferuje w swoim zakresie świadczenia lekarza rodzinnego, pediatry oraz lekarza chorób wewnętrznych. Ośrodek posiada także własne laboratorium. Mieszkańcy korzystają także z Punktu Pielęgniarsko – Położniczego w Chrzypsku Wielkim, Nojewie i Pniewach.

Doraźną pomoc dla pacjentów z terenu Orla Wielkiego zapewnia Pogotowie Ratunkowe w Międzychodzie i Szamotułach, natomiast w przypadku opieki szpitalnej pacjenci mają prawo wyboru szpitala, najczęściej jednak korzystają ze Szpitala Powiatowego w Międzychodzie, a także ze szpitala w Szamotułach.

Mieszkańcy Orla Wielkiego w zakresie zaopatrzenia w środki farmaceutyczne korzystają z Apteki „ADONIS” w Chrzypsku Wielkim oraz aptek w Pniewach i Wronkach.

### **2.2.10. Kultura**

W Orlu Wielkim jest świetlica wiejska, która obecnie jest w trakcie remontu a jego ukończenie zaplanowano na 2016 rok.

Tkwiący w mieszkańcach duży potencjał rozwojowy sprawia, że mieszkańcy są podstawowym zasobem miejscowości. Nakierowani są na rozwój społeczno - gospodarczy warunkujący jakość życia w tym środowisku. Grupa lokalnych liderów wykazuje się własną inicjatywą. Posiadana przez mieszkańców umiejętność integracji i silnego utożsamiania się z miejscowością, przyczynia się do rozwoju kulturalnego miejscowości.

### **2.2.11. Sport i wypoczynek**

W miejscowości podstawowym obiektem sportowym jest boisko wiejskie, a także plac zabaw dla dzieci.

### **2.2.12. Infrastruktura techniczna i komunikacyjna**

#### **2.2.12.1. Transport i komunikacja**

W miejscowości Orle Wielkie znajduje się następująca sieć dróg publicznych:

- droga powiatowa nr 1747P biegnąca od drogi wojewódzkiej nr 186 w miejscowości Strzyżmin przez Orle Wielkie w kierunku drogi wojewódzkiej nr 116 w miejscowości Orliczko o łącznej długości 4,935 km
- droga powiatowa nr 1748P biegnąca od miejscowości Orle Wielkie w kierunku miejscowości Bilejewo o łącznej długości 0,505 km
- droga gminna nr 241419 w kierunku miejscowości Głuchowo o łącznej długości 1,42 km

Przez miejscowość Orle Wielkie aktualnie nie przebiegają żadne czynne połączenia komunikacji autobusowej oraz kolejowej. Przebiega nieczynna linia kolejowa nr 368 – niezelektryfikowana, jednotorowa linia kolejowa łącząca stację Szamotuły ze stacją Międzychód. Linia kolejowa otwierana etapami w latach 1907/1908. W roku 1995 zawieszono kursowanie pociągów pasażerskich, a rok później towarowych.

### **2.2.12.2. Telekomunikacja**

Głównym i jedynym operatorem telefonii stacjonarnej na terenie miejscowości jest Telekomunikacja Polska S.A.

Ponadto teren miejscowości pokryty jest zasięgiem wszystkich operatorów sieci telefonii komórkowej działających na terenie Polski; poziom sygnału jest dobry. Dostępność do szerokopasmowego Internetu umożliwia swoim abonentom Telekomunikacja Polska S. A.

### **2.2.12.3. Zaopatrzenie w ciepło**

Na terenie miejscowości Orle Wielkie brak jest sieci ciepłowniczej, jedynym sposobem zaopatrywania w ciepło są kotłownie indywidualne opalane głównie węglem oraz drewnem.

### **2.2.12.4. Zaopatrzenie w gaz**

W miejscowości Orle Wielkie brak jest sieci gazowniczej. Odbiorcy indywidualnie zaopatrują się w gaz butlowy propan - butan, którego punkty sprzedaży rozmieszczone są w trzech punktach zlokalizowanych na terenie miejscowości.

### **2.2.12.5. Zaopatrzenie w wodę**

Długość sieci wodociągowej (bez przyłączy)	<b>4 km</b>
Stan sieci:	<b>dobry i dostateczny w części dotyczącej starej po PGR-owskiej sieci</b>
Liczba przyłączy prowadzących do budynków:	<b>54 szt. (liczba odbiorców 65)</b>
Długość przyłączy:	<b>ok. 1 km</b>
Liczba ujęć wody:	<b>1 szt.</b>
Liczba stacji uzdatniania wody:	<b>1 szt.</b>

### **2.2.12.6. Kanalizacja**

Na terenie miejscowości brak jest sieci kanalizacji sanitarnej. Mieszkańcy Orla Wielkiego posiadają własne przydomowe zbiorniki bezodpływowe. Nieczystości wywożone są samochodami asenizacyjnymi do oczyszczalni ścieków w Chrzypsku Wielkim.



### **2.2.13. Gospodarka odpadami**

Na terenie miejscowości Orle Wielkie nie ma i nie było składowiska odpadów ani oczyszczalni ścieków. Nie eksploatowane składowisko, zrehabilitowane, którego właścicielem była Gmina Chrzypsko Wielkie, a zarządzającym składowiskiem był Komunalny Zakład Budżetowy w Chrzypsku Wielkim usytuowane było w przy drodze wojewódzkiej nr 186 w miejscowości Łężce w wyrobisku po eksploatacji kruszywa. Na składowisku deponowane były odpady bytowo-gospodarcze z gminy Chrzypsko Wielkie, w tym Orla Wielkiego. Dominującymi odpadami były niesegregowane odpady komunalne, odpady z czyszczenie placów i ulic oraz skratki.

Obecnie odpady komunalne z terenu miejscowości Orle Wielkie, jak i całej gminy zbierane i transportowane są przez firmę wybraną w drodze przetargu nieograniczonego tj. Gminną Spółkę Komunalną w Chrzypsku Wielkim. Odpady są wywożone na międzygminne wysypisko w miejscowości Mnichy. Składowisko odpadów w Mnichach jest instalacją Regionalną zastępczą. Obiekt oddany był do eksploatacji w 2003 roku. Składowiskiem zarządza Zakład Utylizacji Odpadów Clean City Sp. z o.o. z siedzibą w Międzychodzie przy ul. Piłsudskiego 2. Składowisko w Mnichach obsługuje związek międzygminny 10 gmin. W Planie Gospodarki Odpadami dla Województwa Wielkopolskiego składowisko to jest przewidziane jako główne składowisko na terenie tzw. obszaru Międzychód, w skład którego to obszaru wchodzi gmina Chrzypsko Wielkie.

Na terenie miejscowości Orle Wielkie podobnie jak i na terenie całej gminy jest prowadzona zbiórka odpadów zgodnie z ustawą o utrzymaniu czystości i porządku w gminie. Segregacja odpadów następuje u źródła ich powstania – w gospodarstwach domowych. Na terenie miejscowości znajdują się dwa pojemniki tzw. dzwony przeznaczone do selektywnej zbiórki odpadów na: szkło i plastik, po jednym pojemniku do każdego rodzaju opakowań Ustawiono je w pobliżu sklepu spożywczego.

Zanieczyszczenia ciekłe są wywożone z szamb beczkownikami na oczyszczalnię ścieków zlokalizowaną w Chrzypsku Wielkim. Na terenie Orla Wielkiego brak jest przydomowych oczyszczalni ścieków. W wielu gospodarstwach rolnych dachy budynków i szopy pokryte są azbestem - odpadem niebezpiecznym.

#### **2.2.14. Zasoby przyrodnicze, środowiskowe i stan środowiska**

Na terenie miejscowości Orle Wielkie występuje Sierakowski Park Krajobrazowy, który obejmuje swym zasięgiem teren całej gminy. Park utworzony został w 1991 roku dla ochrony krajobrazu polodowcowego o rzeźbie terenu urozmaiconej wzgórzami morenowymi, jeziorami, dolinami rzek. Park cechuje się różnorodnością świata roślin i zwierząt. Z rzadkich roślin rosnących na terenie Parku należy wymienić lilię złotogłów. W lasach żyją dziki, jelenie, sarny, daniela. Duża liczba jezior sprzyja gniazdowaniu ptactwa wodnego. Na terenie Parku spotkać można bociana czarnego, gągoła krzykliwego, czapłę siwą, żurawia, łabędzie, kanię czarną. Ponadto teren miejscowości Orle Wielkie występuje w obszarze specjalnej ochrony ptaków „NATURA 2000” pod nazwą „Puszcza Notecka”, który obejmuje całą gminę (od 17 października 2007 r.).

Przedmiotem ochrony obszaru specjalnej ochrony ptaków Puszcza Notecka PLB300015 (zgodnie z SDF umieszczonym na stronie <http://natura200.gdos.gov.pl/> data dostępu 26.06.2014r.) jest 20 gatunków ptaków z załącznika I dyrektywy ptasiej ( bąk, bielik, bocian czarny, trzmielojad, dzięcioł czarny, dzięcioł średni, gąsiorek, jarzębatka , kania czarna, kania ruda, lelek, lerka, łabędź krzykliwy, podgorzałka , puchacz, włośchatka , rybołów, zimorodek, muchołówka mała i żuraw) oraz pięć gatunków migrujących niewymienionych w załączniku I dyrektywy ptasiej ( gęś białoczelna, gęś zbożowa , gągoł, łabędź niemy i nurogęś). Miejscowość Orle Wielkie jest oddalona około 8,5 km od obszaru mającego znaczenie dla Wspólnoty Ostoja Międzychodzko – Sierakowska PLH300032. W miejscowości Orle Wielkie nie ma zieleńców czy parku wiejskiego.

##### **2.2.14.1 Obszary zasobowe**

Na terenie miejscowości Orle Wielkie nie występują i nie ma udokumentowanych do eksploatacji zasobów złóż kruszywa naturalnego . W miejscowości Orle Wielkie znajduje się stacja hydroforowa uzdatniania wody pitnej wraz z dwoma głębinowymi ujęciami wody . Cała produkcja wody jest przeznaczona na zaopatrzenie w wodę mieszkańców miejscowości Orle Wielkie.

Ponadto na południowej stronie miejscowości Orle Wielkie wzdłuż łąk, na części granicy gminy przepływa Struga Binińsak (woda płynąca) , która jest dopływem rzeki Oszczenicy i rzeki Warty. Płynie do jeziora Wielkiego w miejscowości Strzyżmin i dalej wpływa do jeziora Radziszewskiego w miejscowości Mylin następnie przepływa przez jezioro bez nazwy w miejscowości Charcie z którego wpływa do rzeki Oszczenicy. Jej wody przepływają przez gminę Ostroróg ,Wronki, Chrzypsko Wielkie.

### **2.2.15. Zasoby kulturowe i historyczne**

Na terenie miejscowości Orle Wielkie znajdują się obiekty objęte ochroną konserwatorską (lecz nie wpisane do rejestru zabytków w Wojewódzkim Urzędzie Ochrony Zabytków w Poznaniu).  
Obiekty te są ujęte w Gminnej Ewidencji Zabytków:

#### **ZESPÓŁ FOLWARCZNY**

- a) rządcówka, obecnie dom nr 42, mur., 1911,
- b) czworak, obecnie dom nr 12, pocz. XX, przebud. ok. 1975,
- c) obora, mur., 4 ćw. XIX, przebud. 1940,
- d) budynek inwentarski, mur., 1899,
- e) obora, mur., 1896,
- f) stodoła, szach., 1892,
- g) stodoła, mur., ok. XIX,

STODOŁA w zagrodzie nr 18, szkieł.-drewn., ok. 1910

### 3. ANALIZA ZASOBÓW MIEJSCOWOŚCI ORLE WIELKIE

DIAGNOZA AKTUALNEJ SYTUACJI		WIZJA STANU DOCELOWEGO	
<b>Co ją wyróżnia?</b>	- czyste środowisko - zintegrowani, zaangażowani w sprawy wsi mieszkańcy - remiza strażacka - świetlica wiejska	<b>Co ma ją wyróżniać?</b>	- wyremontowana i doposażona świetlica wiejska - boisko sportowe dla mieszkańców - dziedzictwo kulturowe - miejsca do wypoczynku i rekreacji - plac zabaw
<b>Jakie pełni funkcje?</b>	- mieszkaniowe - sportowe	<b>Jakie ma pełnić funkcje?</b>	- mieszkaniowe - sportowe - turystyczne - kulturalne
<b>Kim są mieszkańcy?</b>	- rolnicy - pracownicy zakładów produkcyjnych - emeryci - renciści - bezrobotni - młodzież	<b>Kim mają być mieszkańcy?</b>	- zintegrowani mieszkańcy wsi - podnoszący kwalifikacje - zaangażowani w życie wsi - aktywna młodzież
<b>Co daje utrzymanie?</b>	- rolnictwo - wynagrodzenie - emerytury - renty - pomoc społeczna - zasiłki dla bezrobotnych	<b>Co ma dać utrzymanie?</b>	- praca w sferze produkcyjno – usługowej we wsi i poza nią - rolnictwo - działalność gospodarcza - turystyka - agroturystyka
<b>Jak zorganizowani są mieszkańcy?</b>	- Rada Sołecka - Ochotnicza Straż Pożarna - Ludowy Zespół Sportowy Orle Wielkie	<b>W jaki sposób ma być zorganizowana wieś i mieszkańcy?</b>	- stowarzyszenia kulturalne i turystyczne - Grupa Odnowy Wsi - LZS - OSP
<b>W jaki sposób rozwiązują problemy?</b>	- zebrania wiejskie - indywidualne interwencje u władz gminy	<b>W jaki sposób mają być rozwiązane problemy?</b>	- okresowe spotkania i zebrania wiejskie - spotkania z władzami gminy - współpraca z sąsiednimi miejscowościami - zwiększenie przepływu informacji między mieszkańcami
<b>Jak wygląda nasza wieś?</b>	- wieś o rozproszonej zabudowie	<b>Jak ma wyglądać nasza wieś?</b>	- estetycznie - zagospodarowane posesje - segregacja odpadów i utrzymanie czystości wsi - gospodarstwa agroturystyczne - remont budynków
<b>Jakie obyczaje i tradycje są u nas pielęgnowane?</b>	- sprzątanie świata - dzień dziecka - dożynki - zawody strażackie	<b>Jakie obyczaje i tradycje mają być u nas pielęgnowane?</b>	- sprzątanie świata - dzień dziecka - dożynki - zawody strażackie

			<ul style="list-style-type: none"> <li>- ogniska</li> <li>- Koło Gospodyń Wiejskich</li> <li>- patriotyzm</li> <li>- imprezy sportowe</li> </ul>
<b>Jaki jest stan otoczenia i środowiska?</b>	<ul style="list-style-type: none"> <li>- czyste środowisko</li> <li>- brak zanieczyszczeń</li> <li>- liczne tereny zielone</li> </ul>	<b>Jaki ma być stan otoczenia i środowiska?</b>	<ul style="list-style-type: none"> <li>- czyste i przyjazne środowisko dla ludzi i przyrody</li> <li>- wykorzystanie naturalnych walorów przyrodniczych i turystycznych</li> <li>-</li> </ul>
<b>Jakie jest rolnictwo?</b>	<ul style="list-style-type: none"> <li>- nie doinwestowanie</li> <li>- na średnim poziomie</li> </ul>	<b>Jakie ma być rolnictwo?</b>	<ul style="list-style-type: none"> <li>- innowacyjne</li> <li>- ekologiczne</li> <li>- agroturystyka</li> </ul>
<b>Co proponujemy dzieciom i młodzieży?</b>	<ul style="list-style-type: none"> <li>- wycieczki</li> <li>- spotkania okolicznościowe (Dzień Dziecka)</li> <li>- gry i zabawy</li> <li>- zawody strażackie</li> </ul>	<b>Co zaproponujemy dzieciom i młodzieży?</b>	<ul style="list-style-type: none"> <li>- aktywnie działającą świetlicę wiejską</li> <li>- boisko sportowe</li> <li>- ścieżki rowerowe</li> <li>- ścieżki spacerowe i przyrodnicze</li> <li>- udział w rozgrywkach sportowych</li> <li>- wycieczki</li> <li>- plac zabaw</li> <li>- gry i zabawy</li> <li>- spotkania okolicznościowe</li> <li>- zawody strażackie</li> </ul>
<b>Jakie są powiązania komunikacyjne?</b>	<ul style="list-style-type: none"> <li>- autobus szkolny</li> <li>- prywatne samochody osobowe</li> </ul>	<b>Jakie mają być powiązania komunikacyjne?</b>	<ul style="list-style-type: none"> <li>- uruchomienie linii autobusowej</li> </ul>



## **4. OBSZAR I CZAS REALIZACJI PLANU ODNOWY MIEJSCOWOŚCI ORLE WIELKIE**

W celach znajdujących się w niniejszym dokumencie zawarte są kierunki działania, które stanowią naturalny obszar realizacji Planu Odnowy Miejscowości Orle Wielkie.

Plan ten określa szczególne obszary, które stanowią wyodrębnione elementy przestrzeni miejscowości:

- **aktywizacji społecznej i gospodarczej,**
- **infrastruktury kulturalnej i sportowej,**
- **infrastruktury drogowej i okołodrogowej,**
- **kanalizacji sanitarnej,**
- **infrastruktury publicznej,**
- **bezpieczeństwa i porządku publicznego,**
- **rozwoju edukacyjnego mieszkańców,**
- **opieki zdrowotnej.**

Powyższe obszary zapisane w celach pierwszorzędnych i drugorzędnych traktuje się jako obszary rozwoju społeczno - gospodarczego miejscowości Orle Wielkie na lata 2016-2022.

Wymienione obszary zidentyfikowane na podstawie celów i kierunków działania stanowią o podziale przestrzeni społeczno – gospodarczej miejscowości, w których będą realizowane poszczególne przedsięwzięcia zamieszczone w Planie Odnowy Miejscowości Orle Wielkie. Dotyczy to inwestycji finansowanych w oparciu o montaż finansowy środków z budżetu gminy i funduszy strukturalnych, jak i realizowanych tylko w oparciu o środki własne.

## 5. ANALIZA SWOT

Nazwa SWOT jest akronimem angielskich słów Strengths (mocne strony), Weaknesses (słabe strony), Opportunities (szanse w otoczeniu), Threats (zagrożenia w otoczeniu).

Jest ona efektywną metodą identyfikacji słabych i silnych stron miejscowości oraz badania szans i zagrożeń, jakie stoją przed miejscowością. SWOT zawiera określenie czterech grup czynników:

- „**mocnych stron**” – uwarunkowań wewnętrznych, które stanowią silne strony miejscowości i które należy wykorzystać sprzyjąc będą jej rozwojowi (utrzymać je jako mocne, i na których należy oprzeć jej przyszły rozwój);
- „**słabych stron**” – uwarunkowań wewnętrznych, które stanowią słabe strony miejscowości i które nie wyeliminowane utrudniać będą jej rozwój (ich oddziaływanie należy minimalizować);
- „**szans**” - uwarunkowań zewnętrznych, które nie są bezpośrednio zależne od zachowania społeczności wiejskiej, ale które mogą być traktowane jako szanse, i przy odpowiednio podjętych przez nią działaniach, wykorzystane jako czynniki sprzyjające rozwojowi miejscowości;
- „**zagrożeń**” - uwarunkowań zewnętrznych, które także nie są bezpośrednio zależne od zachowania społeczności wiejskiej, ale które mogą stanowić zagrożenie dla jej rozwoju (należy unikać ich negatywnego oddziaływania na rozwój miejscowości).

Przedstawiona poniżej analiza mocnych i słabych stron oraz szans i zagrożeń jest syntezą poszczególnych obszarów życia społeczno-gospodarczego miejscowości.

Poniższy zbiór informacji o mocnych i słabych stronach miejscowości i stojących przed nią szansach i zagrożeniach jest uzgodnioną wypadkową wiedzy o stanie i potrzebach miejscowości ułożonych przekrojowo (w ramach poszczególnych obszarów życia społeczno - gospodarczego).

Ponadto dla stworzenia lepszych podstaw do oceny sytuacji społeczno- gospodarczej w miejscowości Orle Wielkie przeprowadzono ankietę, której celem była ocena komfortu życia mieszkańców w stosunku do innych podobnych miejscowości w gminie oraz ocena trendów w życiu społeczno – gospodarczym na przestrzeni ostatnich lat.

## **M O C N E   S T R O N Y**

- walory krajoznawcze- położenie na terenie Sierakowskiego Parku Krajobrazowego, blisko lasów i jezior, „Puszcza Notecka”- obszar NATURA 2000
- Zespół Folwarczny objęty ochroną konserwatorską
- Sklep spożywczo-przemysłowy
- możliwość rozwoju handlu i usług
- gospodarstwa rolne
- działki pod zabudowę mieszkaniową i domki letniskowe

## **S Ł A B E   S T R O N Y**

- zły stan techniczny świetlicy wiejskiej
- brak urządzonego placu zabaw
- brak szkoły i przedszkola
- brak ogólnodostępnej infrastruktury kulturalnej i sportowej
- zły stan techniczny boiska sportowego
- brak komunikacji państwowej, PKS
- brak zakładów pracy
- migracja wykształconej młodzieży w poszukiwaniu pracy
- brak chodników
- zły stan dróg
- brak kanalizacji sanitarnej
- zbyt mała ilość osób przyjezdnych (mały ruch turystyczny)

## S Z A N S E

- remont i rozbudowa świetlicy wiejskiej
- urządzenie placu zabaw i boiska sportowego
- możliwość korzystania ze środków Unii Europejskiej
- wzrost budownictwa mieszkaniowego, a co za tym idzie, wzrost liczby mieszkańców
- korzystne położenie pod względem krajobrazowym
- dobre warunki dla rozwoju przetwórstwa płodów rolnych (łatwość w pozyskaniu surowca)
- atrakcyjność inwestycyjna- czyste, nieskażone środowisko, możliwość wykorzystania ciekawego krajobrazu, lasów, wód dla rozwoju inwestycji turystyczno-wypoczynkowym
- budowa chodników
- korzystne warunki dla uprawiania turystyki pieszej i rowerowej
- potrawy i napoje regionalne

## Z A G R O Ź E N I A

- duża odległość do większych aglomeracji
- brak odbiorców wytworzonych płodów rolnych
- brak zainteresowania terenem przedsiębiorców i inwestorów, którzy chcieliby zainwestować swój kapitał
- zbyt małe rozpropagowanie atrakcyjności okolicy
- brak dostatecznej promocji
- brak kanalizacji we wsi, nieszczelne zbiorniki nieczystości powodujące zanieczyszczanie wód gruntowych i rowów melioracyjnych
- migracja ludzi wykwalifikowanych i przedsiębiorczych do większych skupisk miejskich
- wzrost bezrobocia powodujący wzrost patologii w społeczności
- brak inwestorów

## 6. MISJA

**Misja** jest wyrażeniem, które określa główny cel miejscowości, jej „sens życia”. Jest wyrazem dążeń i oczekiwań w stosunku do miejscowości, dla której została sformułowana.

Wypracowana misja rozwoju miejscowości poprzez wizję, pokazuje pozytywny obraz miejscowości Orle Wielkie na kolejne 7 lat.

Przeprowadzone analizy i wyartykułowane potrzeby mieszkańców, pozwalają na określenie głównych celów planu. Cele te będą wyznacznikiem kierunku wszystkich działań objętych planem.

Misja dla miejscowości Orle Wielkie jest opisem wizji miejscowości oraz jej głównego pola działań w przyszłości. Koncentruje się ona na istocie rzeczy, dostosowuje kierunki działań do długoterminowych celów, równocześnie pełni funkcje motywacyjne i promocyjne.

Misja wyraźnie określa charakter miejscowości i wskazuje jej atuty. Z misji bezpośrednio wynikają obszary, które powinny być rozwijane. Obszary rozwojowe Orla Wielkiego, które wypracowano wspólnie na debacie strategicznej wzajemnie się uzupełniają. Wiele zadań realizacyjnych wskazanych w obszarze "gospodarka" powiązanych będzie zarówno z obszarem "infrastruktura", jak dotyczyć będzie samych mieszkańców. Rozwój małej i średniej przedsiębiorczości będzie zarówno kreował nowe miejsca pracy, jak również będzie wpływał na inwestycje w dziedzinie infrastruktury czy ochrony środowiska naturalnego. Zadania realizowane w obszarach związanych z kulturą, oświatą i sportem wpłyną na podnoszenie poziomu wykształcenia mieszkańców oraz integracji kulturalnej z gminą i regionem.

W miejscowości Orle Wielkie znajduje się jeden obszar o szczególnym znaczeniu dla zaspokajania potrzeb mieszkańców:

- świetlica wiejska - jest miejscem, sprzyjającym zaspokojeniu potrzeb mieszkańców, sprzyja nawiązywaniu kontaktów społecznych. Jest usytuowana w centrum miejscowości. Spotykający się tu mieszkańcy kultywują ludowe tradycje. Działania, spotkania odbywające się w świetlicy przyczyniają się do zachowania dziedzictwa kulturowego oraz podniesienie atrakcyjności turystycznej regionu oraz promowaniu lokalnych tradycji, zwyczajów. Podejmowane inicjatywy przyczynią się do integracji lokalnej ludności.



W dalszej części planu przedstawiono obszary, cele i kierunki działania dla każdego z obszarów życia społeczno – gospodarczego (gospodarka, infrastruktura, społeczność).

## Miejscowość Orle Wielkie

W obszarze gospodarczym w miejscowości Orle Wielkie w najbliższych latach będą się dokonywać procesy zbliżające mieszkańców wsi do standardów życia w podobnych miejscowościach w rozwiniętych gospodarczo regionach Unii Europejskiej.

- **rolnictwo** - restrukturyzacja rolnictwa w skali makro i procesy doprowadzające do specjalizacji istniejących gospodarstw oraz możliwa absorpcja dotacji Unii Europejskiej zapewni wzrost nowoczesności, opłacalności i konkurencyjności produkcji rolniczej miejscowych gospodarstw dążących do specjalizacji i ich ściślejsze powiązanie z przetwórstwem rolno-spożywczym. Atutem rolnictwa będzie „czysta produkcja rolnicza” powiązana ze stojącym na wysokim poziomie przemysłem rolno – spożywczym – wysokotowarowe rolnictwo produkujące zdrową i smaczną żywność.
- **usługi** - rozwój usług bytowych dla ludności opierać się będzie na dobrze rozwiniętych mikroprzedsiębiorstwach (samozatrudnieniu). Usługi związane z obsługą nowoczesnej gospodarki rynkowej (usługi finansowe, rachunkowe, bankowe, ubezpieczeniowe itp.) służące rozwojowi małej i średniej przedsiębiorczości na terenie miejscowości oparte będą głównie o firmy zlokalizowane na terenie Wroniek, Pniew i okolicznych miast, jak i miasta wojewódzkiego Poznań. Nie mniej na potrzeby lokalne i turystyczne stworzone zostaną minimalne usługi finansowe typu bankomat, oparte o miejscowość Chrzypsko Wielkie.
- **działalność produkcyjna pozarolnicza** – rozwój rzemiosła produkcyjnego opartego na spółdzielczości nowego typu oraz przedsiębiorstwa społeczne (preferowane formy zatrudnienia - dofinansowywane przez Rząd RP i fundusze strukturalne) są przyszłością mikro przedsiębiorczości w Orlu Wielkim.
- **turystyka** - funkcja o rosnącym znaczeniu w gospodarce Orla Wielkiego – turystyka kwalifikowana (szlaki piesze, rowerowe), weekendowa oraz agroturystyka oparta o walory Sierakowskiego Parku Krajobrazowego i pobliskich jezior.

## **7. DIAGNOZA STANU**

Diagnoza Stanu jest syntezą Raportu o Stanie miejscowości Orle Wielkie. W diagnozie wyszczególniono najważniejsze cechy poszczególnych obszarów przyjętych do oceny oraz określenia celów i kierunków działania.

Charakterystykę obszarów cechuje wyszczególnienie ich cech w odniesieniu do miejscowości jako całości, jej zróżnicowań wewnętrznych oraz pozycji w gminie.

Poszczególnym wnioskom przyporządkowano znaki wartościujące znaczenie treści:

- (+) wartość pozytywna dla rozwoju miejscowości,
- (+/-) wartość o niewielkim znaczeniu na obecnym etapie rozwoju miejscowości,
- (-) wartość negatywna dla rozwoju społeczno – gospodarczego miejscowości Orle Wielkie.

Ocenę potencjału wewnętrznego dokonano metodą analizy SWOT, która jest bilansem słabych i mocnych stron oraz szans i zagrożeń.

### **INFRASTRUKTURA**

- (+) sieć wodociągowa
- (-) sieć kanalizacyjna
- (-) stan dróg i chodników
- (+/-) dostęp do Internetu
- (-) infrastruktura sportowa i rekreacyjna
- (-) infrastruktura okołobiznesowa
- (-) baza turystyczna (agroturystyczna)

### **GOSPODARKA**

- (+/-) liczba podmiotów gospodarczych
- (+/-) struktura użytków rolnych
- (-) miejsca pracy
- (+) obszary turystyczne
- (-) produkcja żywności ekologicznej
- (-) usługi
- (-) przetwórstwo rolno-spożywcze
- (-) wykształcenie się procesów rozwojowych w sektorze prywatnym

## **SPOŁECZNOŚĆ**

- (-) oświata
- (+/-) więzi społeczne
- (-) zasobność społeczeństwa
- (+) aktywność społeczna
- (-) kultura masowa
- (-) stowarzyszenia i organizacje pozarządowe

## **8. PRIORYTETY ROZWOJU SPOŁECZNO-GOSPODARCZEGO**

Hierarchizacji celów dokonano w trzech obszarach rozwoju społeczno - gospodarczego. Dla każdego z tych obszarów wyznaczono trzy cele pierwszorzędne, bez których miejscowość Orle Wielkie nie ma możliwości dalszego rozwoju.

Dodatkowo, o ile było to możliwe wskazano na trzy cele drugorzędne, które powinny znacznie przyspieszać rozwój w danym obszarze.

Na podstawie tak zhierarchizowanych celów, o których mowa w rozdziale 10. określono priorytety w poszczególnych obszarach rozwoju społeczno-gospodarczego i zapisano je poniżej.

### **I N F R A S T R U K T U R A**

*Priorytetem w tym obszarze jest podjęcie działań w kierunku wyremontowania i wyposażenia świetlicy wiejskiej, rozbudowy placu zabaw dla dzieci oraz rozbudowy i modernizacji boiska sportowego.*

### **G O S P O D A R K A**

*Priorytetem w obszarze gospodarczym jest podjęcie działań w kierunku tworzenia gospodarstw agroturystycznych i ekologicznych, aktywizowanie społeczności lokalnej poprzez stworzenie możliwości pozyskiwania nowych źródeł zarobkowania oraz skuteczne pozyskiwanie środków finansowych z funduszy strukturalnych Unii Europejskiej*

### **S P O Ł E C Z N O Ś Ć**

*Obszar społeczny za priorytetowe cele przyjął działania organizujące czas wolny dzieci i młodzieży oraz działania na rzecz utrzymania bezpieczeństwa i porządku publicznego na terenie miejscowości, a także przeciwdziałania występującym patologiom społecznym.*

## 9. CELE I KIERUNKI DZIAŁANIA (INWESTYCJE)

Cele wraz z kierunkami działania zostały podzielone na obszary strategiczne. Obszary strategiczne są najistotniejszymi polami działania, a jednocześnie wytyczają kierunki prac na najbliższe lata. Działalność miejscowości Orle Wielkie koncentrować będzie się na trzech obszarach:

- **INFRASTRUKTURA**
- **GOSPODARKA,**
- **SPOŁECZNOŚĆ.**

Tablica celów w poszczególnych obszarach (infrastruktura, gospodarka, społeczność) uporządkowuje pod względem ważności i znaczenia dla rozwoju poszczególne zidentyfikowane cele.

**Cele pierwszorzędne** - w każdym z tych obszarów (trzy cele) to takie cele, bez których utrzymanie obecnego status quo (rozwoju danego obszaru) nie jest możliwe. Przewidziano, że czas realizacji tych celów z przyporządkowanymi tym celom inwestycjami powinien się zamknąć przed 2022r.

**Cele drugorzędne** to cele, które w skrócie można określić jako cele prorozwojowe (ich realizacja przyspieszy rozwój danego obszaru), a czas realizacji tych celów łącznie z przypisanymi im inwestycjami może wykroczyć poza rok 2022.

Kierunki działania (**INWESTYCJE**) zmierzające do realizacji poszczególnych celów strategicznych przedstawiono poniżej każdego z celów w układzie tabelarycznym.

Jednocześnie zidentyfikowane inwestycje niezbędne do realizacji na terenie miejscowości Orle Wielkie zhierarchizowano dla zbudowania podstaw logicznego uporządkowania celów i kierunków (inwestycji) w poszczególnych obszarach rozwoju społeczno – gospodarczego. Hierarchizacja ta poprzedza późniejsze tabele z celami i przyporządkowanymi im działaniami.

Tabela 107 Obszar strategiczny „Infrastruktura”

<b>9.1. INFRASTRUKTURA</b>								
<b>Cele pierwszorzędne do roku 2022</b>								
<i>Podjąć działania w kierunku wyremontowania i wyposażenia świetlicy wiejskiej</i>			<i>Podjąć działania w kierunku rozbudowy placu zabaw dla dzieci</i>			<i>Podjąć działania w kierunku rozbudowy i modernizacji boiska sportowego</i>		
<b>Kierunki działania (inwestycje)</b>			<b>Kierunki działania (inwestycje)</b>			<b>Kierunki działania (inwestycje)</b>		
Remont świetlicy wiejskiej.	Zakup wyposażenia do świetlicy wiejskiej	Zagospodarowanie terenu wokół budynku	Wyposażenie placu zabaw dla dzieci	Ogrodzenia placu zabaw	Zagospodarowanie terenu przy placu zabaw (ławki, grill, tereny zielone itp.)	Zagospodarowanie terenu boiska sportowego	Zagospodarowanie wokół boiska sportowego	Doposażenie boiska sportowego
<b>Cele drugorzędne</b>								
<i>Podjąć działania w kierunku rozbudowy infrastruktury rekreacyjno-wypoczynkowej w Orlu Wielkim.</i>			<i>Tworzyć warunki do rozwoju infrastruktury turystycznej w Orlu Wielkim.</i>			<i>Podjąć działania w kierunku rozwoju infrastruktury publicznej na terenie Orla Wielkiego.</i>		
<b>Kierunki działania (inwestycje)</b>			<b>Kierunki działania (inwestycje)</b>			<b>Kierunki działania (inwestycje)</b>		
Budowa tzw. małej architektury rekreacyjno-sportowej (siłownia napowietrzna)	Wyznaczenie ścieżek spacerowych i rowerowych wraz z ich zagospodarowaniem rekreacyjnym	Poprawa czystości, architektury zieleni miejscowości	Promocja walorów rekreacyjno – wypoczynkowych Sierakowskiego Parku Krajobrazowego dla lokalizacji usług okołoturystycznych w Orlu Wielkim.	Kształtowanie aktywnych postaw wśród osób bezrobotnych poprzez ich angażowanie w działania kulturalne, rekreacyjne, turystyczne i sportowe w obrębie miejscowości.	Promocja samozatrudnienia a wśród mieszkańców Orla Wielkiego poprzez organizację szkoleń dla osób pozostających bez pracy.	Remont dróg i budowa chodników	Budowa sieci kanalizacji sanitarnej	Budowa nowych punktów świetlnych

Tabela 11 Obszar strategiczny „Gospodarka”

<b>9.1. GOSPODARKA</b>								
<b>Cele pierwszorzędne do roku 2022</b>								
<i>Podjąć działania w kierunku tworzenia gospodarstw agroturystycznych i ekologicznych na terenie Orla Wielkiego.</i>			<i>Aktywizować społeczność lokalną poprzez stworzenie możliwości pozyskiwania nowych źródeł zarobkowania.</i>			<i>Podjąć działania w kierunku skutecznego pozyskania środków finansowych z funduszy strukturalnych Unii Europejskiej.</i>		
<b>Kierunki działania (inwestycje)</b>			<b>Kierunki działania (inwestycje)</b>			<b>Kierunki działania (inwestycje)</b>		
Promocja i szkolenia na rzecz pozyskania środków UE na rozwój gospodarstw agroturystycznych.	Promocja gospodarstw ekologicznych i potencjalnych rynków zbytu.	Edukacja rolników i doradztwo rolnicze w zakresie tworzenia gospodarstw ekologicznych i agroturystycznych.	Promocja walorów rekreacyjno – wypoczynkowych Sierakowskiego Parku Krajobrazowego dla lokalizacji usług okołoturystycznych w Orlu Wielkim.	Kształtowanie aktywnych postaw wśród osób bezrobotnych poprzez ich angażowanie w działania kulturalne, rekreacyjne, turystyczne i sportowe w obrębie miejscowości.	Promocja samozatrudnienia wśród mieszkańców Orla Wielkiego poprzez organizację szkoleń dla osób pozostających bez pracy.	Opracowanie dokumentacji technicznych i kosztorysowych na planowane inwestycje w Orlu Wielkim.	Zabezpieczenie środków własnych w budżecie gminy na realizację planowanych zamierzeń w Orlu Wielkim z udziałem środków UE.	Organizowanie szkoleń dla mieszkańców Orla Wielkiego jako potencjalnych beneficjentów funduszy strukturalnych UE i innych źródeł pozabudżetowych.

Tabela 12 Obszar strategiczny „Społeczność”

<b>9.2. SPOŁECZNOŚĆ</b>								
<b>Cele pierwszorzędne do roku 2022</b>								
<i>Podjąć działania organizujące czas wolny dzieci i młodzieży.</i>			<i>Działać na rzecz utrzymania bezpieczeństwa i porządku publicznego na terenie miejscowości.</i>			<i>Przeciwdziałać występującym na terenie Orle Wielkie patologiom społecznym.</i>		
<b>Kierunki działania (inwestycje)</b>			<b>Kierunki działania (inwestycje)</b>			<b>Kierunki działania (inwestycje)</b>		
Organizowanie zajęć artystycznych dla dzieci i młodzieży na bazie świetlicy wiejskiej.	Upowszechnienie sportu wśród dzieci i młodzieży oraz wspieranie powstawania sekcji sportowych	Organizacja wyjazdów dzieci i młodzieży do ośrodków kulturalno – sportowych (np. wyjazdy do kina, teatru, obiektów sportowych).	Melioracja rowów.	Ogrodzenie placu zabaw	Zagospodarowanie terenu wokół budynku świetlicy wiejskiej	Profilaktyka wśród dzieci i młodzieży-organizacja wieczorów edukacyjnych.	Edukacja lokalnej społeczności w zakresie zniesienia agresji w rodzinie, monitoring i opieka nad rodzinami patologicznymi.	Edukacja nt. potencjalnych zagrożeń (narkomania, alkoholizm) na poziomie ostatnich klas szkoły podstawowej.
<b>Cele drugorzędne</b>								
<i>Niwelować społeczne skutki występującego bezrobocia.</i>			<i>Stworzyć warunki dla wszechstronnego rozwoju edukacyjnego dzieci i młodzieży oraz osób dorosłych.</i>			<i>Stworzyć warunki do poprawy funkcjonowania i dostępności mieszkańców do opieki zdrowotnej.</i>		
<b>Kierunki działania (inwestycje)</b>			<b>Kierunki działania (inwestycje)</b>			<b>Kierunki działania (inwestycje)</b>		
Promowanie samozatrudnienia i prowadzenia dodatkowej działalności pozarolniczej przy funkcjonujących gospodarstwach rolnych.	Organizacja prekwalfikacji zawodowej.	Współpraca z organizacjami pozarządowymi w zakresie aktywizacji społecznej i zawodowej mieszkańców.	Zwiększenie dostępu do nauki dzieci z rodzin o niskich dochodach.	Stworzenie systemu edukacji dorosłych (profilaktyka zdrowotna, edukacja ekologiczna, prekwalfikacja zawodowa) w oparciu o dostępną infrastrukturę publiczną.	Organizacja zajęć i bezpłatnych kursów komputerowych dla mieszkańców Orle Wielkiego	Organizacja tzw. „Białych Niedzieł” w porozumieniu z lekarzami różnych specjalizacji wykorzystując świetlicę wiejską.	Poprawa połączeń komunikacyjnych z Chrzypskiem Wielkim będącym ośrodkiem zdrowia dla mieszkańców Orle Wielkiego.	Poprawa opieki stomatologicznej dla najmłodszych mieszkańców Orle Wielkiego.



## 10. WYBRANY WARIANT ROZWOJU MIEJSCOWOŚCI ORLE WIELKIE

### 10.1. KOMENTARZ DO WYBRANEGO WARIANTU

W poszczególnych obszarach wskazano 15 celów, które są podstawą prawidłowego rozwoju społeczno-gospodarczego miejscowości Orle Wielkie.

Spśród wszystkich dotąd sformułowanych celów przy określaniu wariantu posłużono się sześcioma celami wybranymi jako najważniejsze bez względu na to, z jakiego obszaru pochodziły.

Dwa najważniejsze z tych sześciu celów określono mianem **celów strategicznych** dla rozwoju społeczno - gospodarczego miejscowości Orle Wielkie.

Umownie przyjęto, że na rzecz celów strategicznych winno się wydatkować około 50% tzw. potencjału inwestycyjnego, przez który rozumie się nie tylko środki budżetu gminy przeznaczone na inwestycje, w tym na terenie Orla Wielkiego, ale również inne pozyskane środki pozabudżetowe takie jak fundusze strukturalne, kredyty i środki partnerów prywatnych w ramach tzw. PPP.

Na **cele niezbędne** przeznaczają się pozostałe 50% tego potencjału.

Podział ten ma charakter umowny i ma podkreślić rangę poszczególnych poziomów zidentyfikowanych w wariacie celów.

*W ten sposób dokonano hierarchizacji celów i w przypadku miejscowości Orle Wielkie wybrano wariant rozwoju, którego celami strategicznymi są działania w kierunku wyremontowania i wyposażenia świetlicy wiejskiej oraz rozbudowy placu zabaw dla dzieci.*

Tabela 13 Wybrany Wariant Rozwoju

<p><b>CELE STRATEGICZNE</b></p>	<p><i>Podjąć działania w kierunku wyremontowanie i wyposażenie świetlicy wiejskiej.</i> <b>I A</b></p>		<p><i>Podjąć działania w kierunku rozbudowy placu zabaw dla dzieci.</i> <b>I B</b></p>	
<p><b>CELE NIEZBĘDNE</b></p>	<p><i>Podjąć działania w kierunku rozbudowy infrastruktury publicznej (drogowej i około drogowej).</i> <b>II A</b></p>	<p><i>Podjąć działania w kierunku rozbudowy modernizacji boiska sportowego.</i> <b>II B</b></p>	<p><i>Podjąć działania w kierunku rozbudowy infrastruktury rekreacyjno-wypoczynkowej (siłownia napowietrzna, ścieżki spacerowe i rowerowe)</i> <b>II C</b></p>	<p><i>Działać na rzecz utrzymania bezpieczeństwa i porządku publicznego na terenie miejscowości</i> <b>II D</b></p>

## **11. CELE STRATEGICZNE I CELE NIEZBĘDNE ORAZ KIERUNKI DZIAŁANIA**

Wariant rozwoju obejmuje 6 celów utworzonych na podstawie wcześniej zidentyfikowanych celów w poszczególnych obszarach życia społeczno-gospodarczego miejscowości Orle Wielkie. Poszczególnym zidentyfikowanym w wariacie celom przypisano kierunki działań.

### **CEL STRATEGICZNY – I A**

**Podjąć działania w kierunku odremontowanie i wyposażenie świetlicy wiejskiej.**

#### Opis kierunków działań:

- Remont świetlicy wiejskiej.
- Zakup wyposażenia dla świetlicy wiejskiej
- Zagospodarowanie terenu wokół budynku

### **CEL STRATEGICZNY – I B**

**Podjąć działania w kierunku rozbudowy placu zabaw dla dzieci**

#### Opis kierunków działań:

- Wyposażenie placu zabaw dla dzieci
- Ogrodzenia placu zabaw
- Zagospodarowanie terenu przy placu zabaw (ławki, grill, tereny zielone itp.)

### **CEL NIEZBĘDNY – II A**

**Podjąć działania w kierunku rozbudowy infrastruktury publicznej (drogowej i około drogowej).**

#### Opis kierunków działań:

- Remont dróg i budowa chodników
- Budowa sieci kanalizacji sanitarnej
- Budowa nowych punktów świetlnych

## **CEL NIEZBĘDNY – II B**

**Podjąć działania w kierunku rozbudowy modernizacji boiska sportowego.**

### Opis kierunków działań:

- Zagospodarowanie terenu boiska sportowego
- Zagospodarowanie wokół boiska sportowego
- Doposażenie boiska sportowego

## **CEL NIEZBĘDNY – II C**

**Podjąć działania w kierunku rozbudowy infrastruktury rekreacyjno-wypoczynkowej (siłownia napowietrzna, ścieżki spacerowe i rowerowe).**

### Opis kierunków działań:

- Budowa tzw. małej architektury rekreacyjno-sportowej (siłownia napowietrzna)
- Wyznaczenie ścieżek spacerowych i rowerowych wraz z ich zagospodarowaniem rekreacyjnym
- Poprawa czystości, architektury zieleni miejscowości

## **CEL NIEZBĘDNY – II D**

**Działać na rzecz utrzymania bezpieczeństwa i porządku publicznego na terenie miejscowości**

### Opis kierunków działań:

- Melioracja rowów.
- Ogrodzenie placu zabaw
- Zagospodarowanie terenu wokół budynku świetlicy wiejskiej

## **12. WIELOLETNI PLAN INWESTYCYJNY**

Tabela Wieloletniego Planu Inwestycyjnego zawiera przedsięwzięcia inwestycyjne, które zostały uzgodnione przez Radę Sołecką i mieszkańców miejscowości Orle Wielkie, jako propozycje do Planu Rozwoju Lokalnego Gminy Chrzypsko Wielkie.

Umieszczone przedsięwzięcia zostały zaplanowane na lata 2016-2022 i będą realizowane w ramach zadań własnych gminy w oparciu o Wieloletni Plan Inwestycyjny. Przynajmniej jedno z tych zadań będzie finansowane przez Program Rozwoju Obszarów Wiejskich na lata 2014-2020. Natomiast pozostałe inwestycje sfinansowane zostaną przy udziale budżetu gminy i dostępnych funduszy pozabudżetowych.

Nie wszystkie wskazane przedsięwzięcia inwestycyjne posiadają już dokumentację techniczną, dlatego będzie ona systematycznie uzupełniana, w miarę przekazywanych środków przez gminę.

**Tabela 14 Wieloletni Plan Inwestycyjny - (wartość inwestycji w PLN)**

Nazwa zadania		Nakłady całkowite	Środki własne	Dofinansowanie	Lata realizacji
Wyremontowanie i wyposażenie świetlicy wiejskiej:	remont świetlicy wiejskiej	50 000	20 000	30 000	2016-2022
	zakup wyposażenia do świetlicy wiejskiej	30 000	21 000	9 000	2016-2022
	Zagospodarowanie terenu wokół budynku	50 000	50 000	-	2016-2022
Rozbudowa placu zabaw dla dzieci	Wyposażenie placu zabaw	20 000	14 000	6 000	2016-2022
	Ogrodzenie placu zabaw	15 000	10 500	4 500	2016-2022
	Zagospodarowanie placu zabaw przy placu zabaw	5 000	5 000	-	2016-2022
Rozbudowa i modernizacja boiska sportowego	Zagospodarowanie terenu boiska sportowego	5 000	5 000	-	2016-2022
	Doposażenie boiska sportowego	5 000	5 000	-	2016-2022
	Zagospodarowanie terenu wokół boiska	5 000	5 000	-	2016-2022
Rozbudowa infrastruktury rekreacyjno-wypoczynkowej	Budowa tzw. Małej infrastruktury rekreacyjno-sportowej (siłownia napowietrzna)	10 000	10 000	-	2016-2022
	Wyznaczenie ścieżek spacerowych i rowerowych wraz z ich zagospodarowaniem rekreacyjnym	-	-	-	2016-2022
	Poprawa czystości, architektury, zieleni miejscowości	5 000	5 000	-	2016-2022
Rozwój infrastruktury publicznej	Remont dróg i budowa chodników	100 000	50 000	50 000	2016-2022
	Budowa sieci kanalizacji sanitarnej	-	-	-	2016-2022
	Budowa nowych punktów świetlnych	30 000	30 000	-	2016-2022

## 13. OPIS ZADAŃ PRIORYTETOWYCH

### REMONT ŚWIETLICY WIEJSKIEJ I ROZBUDOWA PLACU ZABAW DLA DZIECI

Zadaniami priorytetowymi, przewidzianymi do realizacji w ramach Programu Rozwoju Obszarów Wiejskich, działanie Odnowa i rozwój wsi są „*Remont świetlicy wiejskiej wraz z jej wyposażeniem*” i „*Rozbudowa placu zabaw dla dzieci*”.

Zadania zostaną zrealizowane w miejscowości Orle Wielkie na terenie działki o nr ewid. 34/20 będącej własnością Gminy Chrzypsko Wielkie. Dla w/w działki brak jest obowiązującego miejscowego planu zagospodarowania przestrzennego.

W ostatnio obowiązującym miejscowym planie ogólnym zagospodarowania przestrzennego gminy Chrzypsko Wielkie, zatwierdzonym Uchwałą nr IV/22/94 Rady Gminy Chrzypsko Wielkie (Dz. U. W. Poznańskiego Nr 22 poz. 241) działka ta oznaczona była jako RPO/G teren urządzeń produkcyjnych i obsługi rolnictwa / teren działalności gospodarczej bez prawa zabudowy mieszkaniowej.

W uchwalonym Uchwałą Nr XVII/102/2004 Rady Gminy w Chrzypsku Wielkim z dnia 6 kwietnia 2004 r. „*Studium uwarunkowań i kierunków zagospodarowania przestrzennego gminy*” wraz ze zmianą nr XXXVIII/196/2013 z dnia 28.03.2013r. nieruchomość ta określona została jako teren usług i działalności gospodarczej związanej z sektorem rolniczym.

Przedsięwzięcie priorytetowe to remont świetlicy wiejskiej. Celem projektu jest stworzenie miejsca integracji społeczności lokalnej, do którego będą mogły uczęszczać zarówno dzieci i młodzież po zajęciach szkolnych, jak i pozostali mieszkańcy Orla Wielkiego w chwilach wolnych od pracy i obowiązków domowych.

Uruchomienie działalności kulturalnej, rekreacyjnej i edukacyjnej w wyremontowanej świetlicy wpłynie na wzrost poziomu i jakości życia mieszkańców, między innymi poprzez zwiększenie oferty w zakresie zagospodarowania czasu wolnego mieszkańców wsi Orle Wielkie. Stworzone zostanie swoistego rodzaju miejsce, w którym mieszkańcy będą mogli rozwijać swoje zamiłowania i miło spędzać czas.

Efektom projektu będzie również większa liczba dzieci przygotowanych do zajęć lekcyjnych, zmniejszenie problemów społecznych wynikających z marginalizacji części środowisk Orla Wielkiego. Świetlica będzie głównym ośrodkiem życia kulturalnego, miejscem codziennej pracy i twórczych poczynań w środowisku lokalnym miejscowości Orle Wielkie. Obiekt ten będzie też pełnił funkcje kulturotwórcze, wychowawcze, dydaktyczne oraz opiekuńcze.

Remont i doposażenie świetlicy wiejskiej został określony finansowo 80 000,00zł. Natomiast łącznie koszt zadań priorytetowych będzie wynosił 120 000,00zł. Jego realizacja jest planowana na lata 2016-2022. Należy jednak zaznaczyć, że szczegółowe określenie kosztów będzie możliwe dopiero po opracowaniu dokumentacji projektowej oraz kosztorysu dla przedmiotowej inwestycji.



## 14. ZBIORCZE ZESTAWIENIE KOSZTÓW ZADANIA PRIORYTETOWEGO

### REMONT ŚWIETLICY WIEJSKIEJ

#### 1. Prace remontowe wewnątrz istniejącego budynku świetlicy:

##### a. Duża sala

- gładzie gipsowe na ścianach
- malowanie farbami emulsyjnymi ścian
- posadzki z paneli podłogowych lub gresu
- montaż opraw oświetleniowych
- wykonania kominka z wkładem grzejnym wraz z obudową

Orientacyjny koszty: 16 000,00 zł

##### b. WC

- malowanie farbami emulsyjnymi wnęk okiennych
- okładziny podłogowe z gresu
- okładziny ścian z płytek ceramicznych
- montaż opraw oświetleniowych
- biały montaż (montaż ustępów, umywalek itp.)
- montaż wentylacji

Orientacyjny koszty: 6 000,00 zł

##### c. Aneks kuchenny

- gładzie gipsowe na ścianach
- malowanie farbami emulsyjnymi ścian
- malowanie farbami emulsyjnymi wnęk okiennych
- okładziny podłogowe z gresu
- okładziny ścian z płytek ceramicznych
- montaż opraw oświetleniowych
- montaż wentylacji
- montaż przepływowego elektrycznego podgrzewacza wody

Orientacyjny koszt: 4 000,00 zł

2. Prace remontowe zewnętrzne istniejącego budynku świetlicy:

a. Montaż szamba betonowego:

- wykowanie wykopu
- osadzenie szamba
- wykonanie przyłącza
- zasypanie wykopu

Orientacyjny koszt: 4 500,00 zł

b. Inne roboty

- przyłącze instalacji elektrycznej, podbitka, podjazd dla niepełnosprawnych, utwardzenie wejścia do budynku, utwardzenie (opaska wokół budynku)

Orientacyjny koszt: 15 000,00 zł

**Łączne nakłady:**

**50 000,00 zł**

## **WYPOSAŻENIE ŚWIETLICY WIEJSKIEJ**

1. Wyposażenie świetlicy wiejskiej w:

- szafki kuchenne
- stoły oraz krzesła na dużą salę
- inne umeblowanie
- urządzenia AGD
- wyposażenie kuchni w sztućce, naczynia itp.
- inne

Orientacyjny koszt: 30 000,00 zł

**Łączne nakłady:**

**30 000,00 zł**

## **ROZBUDOWA PLACU ZABAW DLA DZIECI**

1. Wyposażenie placu zabaw w atestowane urządzenia zabawowe

Orientacyjny koszt: 20 000,00 zł

2. Ogrodzenie placu zabaw

Orientacyjny koszt: 15 000,00 zł

3. Zagospodarowanie terenu w obrębie placu zabaw

Orientacyjny koszt: 5 000,00 zł

**Łączne nakłady:**

**40 000,00 zł**

## 15. HARMONOGRAM RZECZOWO-FINANSOWY ZADANIA PRIORYTETOWEGO

Tabela 15 Harmonogram rzeczowo – finansowy zadania priorytetowego

Zakres rzeczowy	2016 rok												2017 rok											
	I	II	III	IV	V	VI	VII	VIII	IX	X	XI	XII	I	II	III	IV	V	VI	VII	VIII	IX	X	XI	XII
Prace remontowe wewnątrz istniejącego budynku świetlicy					x	x																		
Prace remontowe zewnętrzne istniejącego budynku świetlicy					x	x																		
Wyposażenie świetlicy wiejskiej						x																		
Wyposażenie placu zabaw w atestowane urządzenia zabawowe							x										x							
Ogrodzenie placu zabaw								x										x						
Zagospodarowanie terenu w obrębie placu zabaw																			x	x				

## 16. WDRAŻANIE PLANU ODNOWY MIEJSCOWOŚCI ORLE WIELKIE

Tabela 16 Harmonogram wdrażania Planu Odnowy Miejscowości Orle Wielkie

ZADANIE	ODPOWIEDZIALNI	TERMIN REALIZACJI
1. Przedłożenie Planu Odnowy Miejscowości Orle Wielkie przedstawicielom Zebrania Wiejskiego	Wójt	11.03.2016
2. Uchwalenie Planu Odnowy Miejscowości Orle Wielkie przez Zebranie Wiejskie	Zebranie Wiejskie	11.03.2016
3. Zatwierdzenie Planu Odnowy Miejscowości Orle Wielkie na Sesji Rady Gminy	Rada Gminy	Marzec 2016
4. Opracowanie dokumentacji technicznych ze szczególnym uwzględnieniem projektów i zadań mogących uzyskać wsparcie z funduszy strukturalnych	Wójt	Grudzień 2017
5. Realizacja zadań określonych poszczególnymi projektami zgodnie z harmonogramem przyjętym w WPI	Wójt, Rada Sołecka	Grudzień 2017

## 17. MONITOROWANIE PLANU ODNOWY MIEJSCOWOŚCI ORLE WIELKIE

Tabela 17 Harmonogram monitorowania Planu Odnowy Miejscowości Orle Wielkie

ZADANIE	ODPOWIEDZIALNI	TERMIN REALIZACJI
1. Przedkładanie raportów z przebiegu realizacji projektów i zadań zamieszczonych w Wieloletnim Planie Inwestycyjnym	Rada Sołecka	Co sześć miesięcy począwszy od miesiąca stycznia 2017 roku na ręce przedstawicieli Zebrania Wiejskiego
2. Ocena realizacji WPI	Rada Sołecka	Przed sesją absolutoryjną każdego roku
3. Organizacja debat strategicznych z udziałem osób tworzących wcześniej program dla oceny jego aktualności	Rada Sołecka	Raz na dwa lata

\* - Ze względu na zmieniającą się sytuację społeczno – gospodarczą na skutek zdarzeń wcześniej nieprzewidywalnych lub z innych ważnych powodów Plan Odnowy Miejscowości Orle Wielkie może zostać skorygowany w każdym z jego rozdziałów, o ile wniosek z uzasadnieniem złoży jeden z członków Rady Sołeckiej na ręce Przewodniczącego Rady Sołeckiej. Wniosek taki Przewodniczący Rady Sołeckiej poddaje procedurze uchwalania dokonywanego przez Zebranie Wiejskie i zatwierdzania przez Radę Gminy.

## **18. PUBLIC RELATIONS PLANU ODNOWY MIEJSCOWOŚCI ORLE WIELKIE**

Public Relations, którego zadaniem jest upowszechnianie zamierzeń Planu Odnowy Miejscowości Orle Wielkie pośród przyszłych beneficjentów, wykonawców i decydentów, opierać się będzie o trzy formy komunikacji:

- Internet
- Prasa lokalna i centralna
- Promocja i reklama bezpośrednia

**Internet** będzie głównym dostawcą informacji o Planie Odnowy Miejscowości Orle Wielkie. W witrynie internetowej Gminy Chrzypsko Wielkie zostanie utworzona podstrona poświęcona Planowi Odnowy Miejscowości Orle Wielkie z zamieszczonym dokumentem w plikach pdf.

Internet służyć będzie również komunikacji pomiędzy bezpośrednio odpowiedzialnym za wdrażanie Planu Odnowy Miejscowości Orle Wielkie (Urzędem Gminy Chrzypsko Wielkie), a zainteresowanymi podmiotami samorządowymi, biznesowymi i organizacjami pozarządowymi.

**Prasa lokalna i centralna** służyć będzie jedynie upowszechnianiu informacji w różnych kręgach potencjalnych beneficjentów i wykonawców Planu Odnowy Miejscowości Orle Wielkie o istnieniu takiego dokumentu i sposobie jego monitorowania i wdrażania, kierując do źródła informacji, jakim będzie Internet.

**Promocja i reklama bezpośrednia** będzie skierowana do wybranych, potencjalnych wykonawców, inwestorów zidentyfikowanych na podstawie analizy przedsięwzięć inwestycyjnych zawartych w Planie Odnowy Miejscowości Orle Wielkie.

Powyższa promocja i reklama polegać będzie na bezpośrednim zapraszaniu do negocjacji wybranych podmiotów, mogących być partnerami w realizacji poszczególnych zamierzeń Planu Odnowy Miejscowości.