


**INFORMACJA O STANIE MIENIA KOMUNALNEGO
GMINY CHRZYPSKO WIELKIE
ZA 2017 ROK**



CHRZYPSKO WIELKIE, 26 MARZEC 2018

INFORMACJA O STANIE MIENIA KOMUNALNEGO GMINY CHRZYPSKO WIELKIE

WSTĘP

Informację o stanie mienia komunalnego Gminy Chrzypsko Wielkie przygotowano wg stanu na dzień 31 grudnia 2017 roku.

Informacja zawiera:

- dane o przysługujących Gminie Chrzypsko Wielkie prawach własności,
- dane o innych niż własność prawach majątkowych,
- dane o zmianach w stanie mienia komunalnego,
- dane o dochodach uzyskanych z tytułu wykonywania prawa własności i innych praw majątkowych oraz z wykonywania posiadania,
- inne dane i informacje o zdarzeniach mających wpływ na stan mienia.

Zgodnie z art. 43 ustawy z dnia 8 marca 1990 r. o samorządzie gminnym (Dz.U. z 2017 r. poz. 1875 ze zm.) mieniem komunalnym jest własność i inne prawa majątkowe należące do poszczególnych gmin i ich związków oraz mienie innych gminnych osób prawnych, w tym przedsiębiorstw, a więc są to m.in. nieruchomości, ruchomości, wierzytelnościach, użytkowanie wieczyste, ograniczone prawa rzeczowe oraz wszelkie inne prawa majątkowe.

Informacja o stanie mienia komunalnego przedstawiona jest formie opisowej i tabelarycznej.

INFORMACJA O STANIE MIENIA KOMUNALNEGO GMINY CHRZYPSKO WIELKIE

MIENIE KOMUNALNE W UKŁADZIE PODMIOTOWYM I PRZEDMIOTOWYM

Wartość majątku trwałego netto (wartość początkowa minus umorzenia, zmniejszenia plus zwiększenia) Gminy Chrzypsko Wielkie wg stanu na dzień 31.12.2017 r. wynosi 20 509 843,93 zł, podczas gdy na dzień 31.12.2016 roku wynosiła 17 443 994,39 zł.

Wzrost wartości majątku, pomimo odpisów amortyzacyjnych jest następstwem realizowanych inwestycji m.in. budowa drogi gminnej w Chrzypsku Wielkim (ul. Jeziorna), przebudowa dróg dojazdowych do pól na terenie Gminy (Łęczeczki i Chrzypsko Małe), modernizacja pomieszczeń Gminnego Ośrodka Kultury, rewitalizacja wsi Białecz i wsi Gnuszyn, zakup samochodu Volkswagen Transporter oraz środki trwałe w budowie : budowa hali sportowo-środowiskowej, budowa ścieżki spacerowej wzdłuż jeziora Chrzypskiego (projekt), budowa wiaty w Białokoszu, modernizacja tarasu w budynku ul. Główna 16 w Chrzypsku Wielkim, budowa wodociągu do Gnuszyna, budowa kanalizacji do Charcic.

Wartość majątku trwałego netto według ksiąg rachunkowych Gminy Chrzypsko Wielkie oraz jego strukturę przedstawia tabela poniżej.

Wyszczególnienie	Gmina	
	2016	2017
A. Aktywa trwałe	17 443 994,39	20 509 843,93
I. Wartości niematerialne i prawne	0,00	0,00
II. Rzeczowe aktywa trwałe	17 443 994,39	20 509 843,93
1.1. Grunty	4 168 952,98	4 182 197,38
1.2. Budynki, lokale i obiekty inżynierii lądowej i wodnej	11 725 691,47	12 513 049,35
1.3. Urządzenia techniczne i maszyny	1 282 532,44	1 036 641,36
1.4. Środki transportu	116 943,00	202 391,00
1.5. Pozostałe środki trwałe	63 472,50	58 829,66
1.6. Środki trwałe w budowie (inwestycje)	86 402,00	2 516 735,18

JEDNOSTKA	2016		2017	
	WARTOŚĆ w zł	STRUKTURA w %	WARTOŚĆ w zł	STRUKTURA w %
Urząd Gminy Chrzypsko Wielkie	15 185 537,41	87,05	19 318 291,77	94,19
Zespół Szkół w Chrzypsku Wielkim	2 143 138,48	12,29	1 093 861,74	5,33
Ośrodek Pomocy Społecznej w Chrzypsku Wielkim	0,00	0,00	4 976,89	0,02
Środowiskowy Dom Samopomocy w Chrzypsku Wielkim	115 318,50	0,66	92 713,53	0,45
GOK i Biblioteka Publiczna w Chrzypsku Wielkim	0,00	0,00	0,00	0,00
Gmina Chrzypsko Wielkie	17 443 994,39	100,00	20 509 843,93	100,00

INFORMACJA O STANIE MIENIA KOMUNALNEGO GMINY CHRZYPKO WIELKIE

Majątek Gminy (**netto**) w podziale na poszczególne jednostki obrazują poniższe tabele :

2017 rok	Urząd Gminy	Zespół Szkół	OPS	ŚDS	GMINA
Grunty	4 182 197,38	0,00	0,00		4 182 197,38
Budynki i budowle	11 445 958,99	1 067 090,36	0,00		12 513 049,35
Urządzenia techniczne i maszyny	999 990,49	25 073,98	4 976,89	6 600,00	1 036 641,36
Środki transportu	120 350,00	0,00	0,00	82 041,00	202 391,00
Pozostałe środki trwałe	53 059,73	1 697,40	0,00	4 072,53	58 829,66
Środki trwałe w budowie (inwestycje)	2 516 735,18		0,00		2 516 735,18
RAZEM	19 318 291,77	1 093 861,74	4 976,89	92 713,53	20 509 843,93

2016 rok	Urząd Gminy	Zespół Szkół	OPS	ŚDS	GMINA
Grunty	4 168 952,98	0,00	0,00		4 168 952,98
Budynki i budowle	9 602 639,00	2 123 052,47	0,00		11 725 691,47
Urządzenia techniczne i maszyny	1 257 795,95	17 596,49	0,00	7 140,00	1 282 532,44
Środki transportu	13 500,00	0,00	0,00	103 443,00	116 943,00
Pozostałe środki trwałe	56 247,48	2 489,52	0,00	4 735,50	63 472,50
Środki trwałe w budowie (inwestycje)	86 402,00		0,00		86 402,00
RAZEM	15 185 537,41	2 143 138,48	0,00	115 318,50	17 443 994,39

1. URZĄD GMINY

Wyszczególnienie	2016	2017
A. Aktywa trwałe	15 185 537,41	19 318 291,77
I. Wartości niematerialne i prawne	0,00	0,00
II. Rzeczowe aktywa trwałe	15 185 537,41	19 318 291,77
1.1. Grunty	4 168 952,98	4 182 197,38
1.2. Budynki, lokale i obiekty inżynierii lądowej i wodnej	9 602 639,00	11 445 958,99
1.3. Urządzenia techniczne i maszyny	1 257 795,95	999 990,49
1.4. Środki transportu	13 500,00	120 350,00
1.5. Inne środki trwałe	56 247,48	53 059,73
1.6. Środki trwałe w budowie (inwestycje)	86 402,00	2 516 735,18

W omawianym okresie wartość netto majątku trwałego będącego w dyspozycji Urzędu Gminy wzrosła z 15 185 537,41 zł do 19 318 291,77 zł, czyli o 4 132 754,36 zł.

Wpływ na tą kwotę miało m.in. przyjęcie na stan środków trwałych inwestycji i zakupionych urządzeń w łącznej kwocie 2 944 921,99 zł oraz środki trwałe w budowie w kwocie 2 516 735,18 i umorzenie w łącznej kwocie 1 328 902,81 zł.

INFORMACJA O STANIE MIENIA KOMUNALNEGO GMINY CHRZYSKO WIELKIE

Poniżej wyszczególniono drogi będące własnością Gminy o łącznej długości 38,02 km w tym drogi o nawierzchni:

- Brukowej 2,54 km
- Bitumicznej 19,312 km
- Gruntowej 16,166 km

W poniższym zestawieniu uwzględniono wyłącznie drogi, będące drogami gminnymi w rozumieniu Ustawy o Droгах Publicznych.

Lp.	Miejscowość - droga	Nr drogi	Klasa drogi	Długość w km	Rodzaj nawierzchni			
					tluczniowa	brukowa	bitumiczna	gruntowa
1	Białcz- od krzyża do P. Bartkowiaka Stefana	241405P	L	1,4	0	0	0,45	0,95
2	Białcz od drogi woj. 186 do drogi woj. 133	241406P	L	2,7	0	0	2,7	0
3	Białkosz – od krzyżówki z drogą powiatową do krzyżówki z drogą gminną nr 241412P w Chrzysku Małym	241407P	L	2,2	0	0,1	0	2,1
4	Charcice – od krzyżówki, część ul. Polnej przez Charcie do krzyżówki z drogą powiatową nr 1745P	241408P	L	3,06	0	0	3,06	0
5	Chrzysko W. - od krzyżówki z drogą woj. nr 186 do krzyżówki z drogą powiatową nr 1746P we wsi Chrzysko Małe	241409P	L	2,6	0	0	2,6	0
6	od krzyżówki z drogą powiatową nr 1746 P we wsi Chrzysko Małe, pod mostem do lasu w kierunku Leśniczówki Śródka	241410P	L	1,5	0	0	0	1,5
7	od krzyżówki z drogą powiatową nr 1746 P we wsi Chrzysko Małe do krzyżówki z drogą powiatową nr 1749 P w Gnuszynie	241411P	L	2,7	0	0	2,7	0
8	od krzyżówki z drogą powiatową nr 1745 P we wsi Łęczeczki przy DPS do Chrzyska Małego	241412P	L	2,75	0	0	1,8	0,95
9	Chrzysko Wielkie – od skrzyżowania z drogą gminną G-241408 do krzyżówki z drogą powiat. nr 1746 P we wsi Mylin	241413P	L	2,45	0	0	2,45	0
10	od krzyżówki z drogą woj. nr 186 do krzyżówki z drogą powiatową nr 1745P w Łęczeczkach (Posnania)	241414P	L	1,7	0	0	0,4	1,3
11	od krzyżówki z drogą powiatową nr 1749 P we wsi Gnuszyn w kierunku lasu i wsi Psarce	241415P	L	0,8	0	0	0	0,8
12	Łężece od krzyżówki z drogą woj. nr 186 we wsi do P. Porwicha (w kierunku Niemierzewa)	241416P	L	1,4	0	0	0,42	0,98
13	od krzyżówki z drogą woj. nr 186 we wsi do P. Brycha (w kier. wsi Białkosz)	241417P	L	1,4	0	0,4	0,37	0,63
14	od krzyżówki z drogą gminną nr 241417P do P. Mamola (w kierunku Pniew)	241418P	L	1,4	0	0,7	0	0,7
15	Orle Wielkie- od krzyżówki z drogą powiatową nr 1747 P we wsi w kierunku P. Urbana	241419P	L	1,42	0	0	0,675	0,745
16	Białkoszyce- do drogi powiatowej 1745 P	241420P	L	1,2	0	0	0	1,2
17	Charcice-Ryżyn	241421P	L	1,216	0	0	0	1,216
18	Gnuszyn-Kikowo	241422P	L	0,684	0	0,684	0	0
19	Chrzysko Wielkie - Białcz w ciągu ul. Leśnej oraz Osiedlowej	241423P	L	0,711	0	0,556	0	0,155
20	Drogę w ciągu ul. Jeziornej Chrzysko Wielkie	241424P	L	0,786	0	0	0,786	0
21	Strzyżmin - Klodzisko	241425P	L	1,04	0	0,1	0	0,94
22	Orle Wielkie-Gluchowo	241426P	L	0,19	0	0	0	0,19
23	Strzyżmin- Jezioro Wielkie	241427P	L	0,75	0	0	0	0,75
24	Droga w ciągu ul. Włśniowej w Chrzysku Wielkim	214428P	L	0,451	0	0	0,451	0
25	od skrzyżowania z drogą powiatową nr 1745 P do skrzyżowania z drogą gminną nr 241412 P w miejscowości Łęczeczki	241429 P	L	1,51	0	0	0,45	1,06
SUMA			L	38,02	0	2,54	19,312	16,166

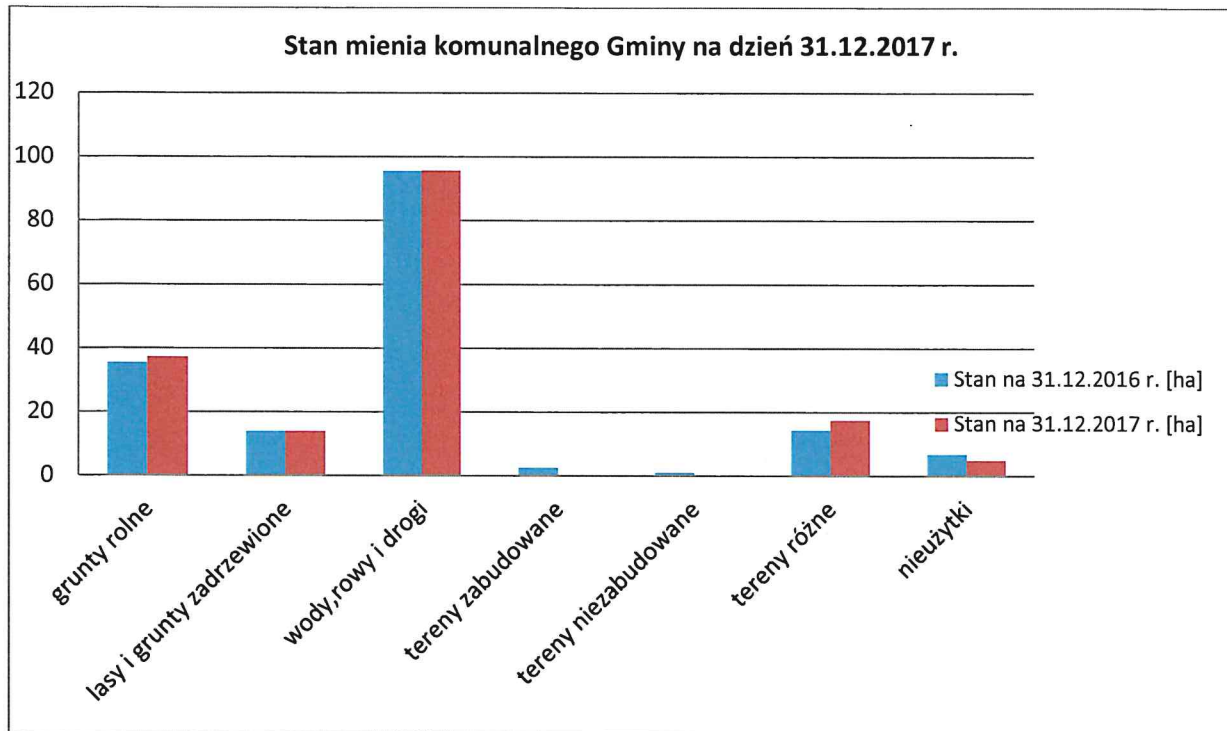
INFORMACJA O STANIE MIENIA KOMUNALNEGO GMINY CHRZYPSKO WIELKIE

Własnością Gminy, za wyjątkiem dróg gminnych, są również drogi polne, śródpolne, dukty leśne i inne zwane drogami wewnętrznymi w rozumieniu Ustawy o Drogach Publicznych. Łączna długość dróg wewnętrznych szacuje się na 83,85 km, a ich powierzchnia wliczona jest w poniższe zestawienie „Powierzchnia gruntów Gminy Chrzypsko Wielkie”.

Powierzchnia gruntów Gminy Chrzypsko Wielkie wg stanu na dzień

LP.	Miejscowość	Powierzchnia [ha] 31 grudnia 2016	Powierzchnia [ha] 31 grudnia 2017
1	Białcz	11,6508	11,6508
2	Białokosz	9,3532	9,3532
3	Białokoszyce	1,4900	1,4900
4	Charcice	5,2291	5,2291
5	Chrzypsko Wielkie	25,9305	26,2512
6	Chrzypsko Małe	9,9022	9,9022
7	Gnuszyn	8,1282	8,1282
8	Łężce	36,4079	35,7936
9	Łężeczki	22,8790	22,9193
10	Mylin	20,4451	20,2951
11	Orle Wielkie	8,0865	8,0865
12	Ryżyn	5,2156	5,2156
13	Śróldka-Strzyżmin	4,8358	4,8358
	Ogółem	169,5539	169,1506

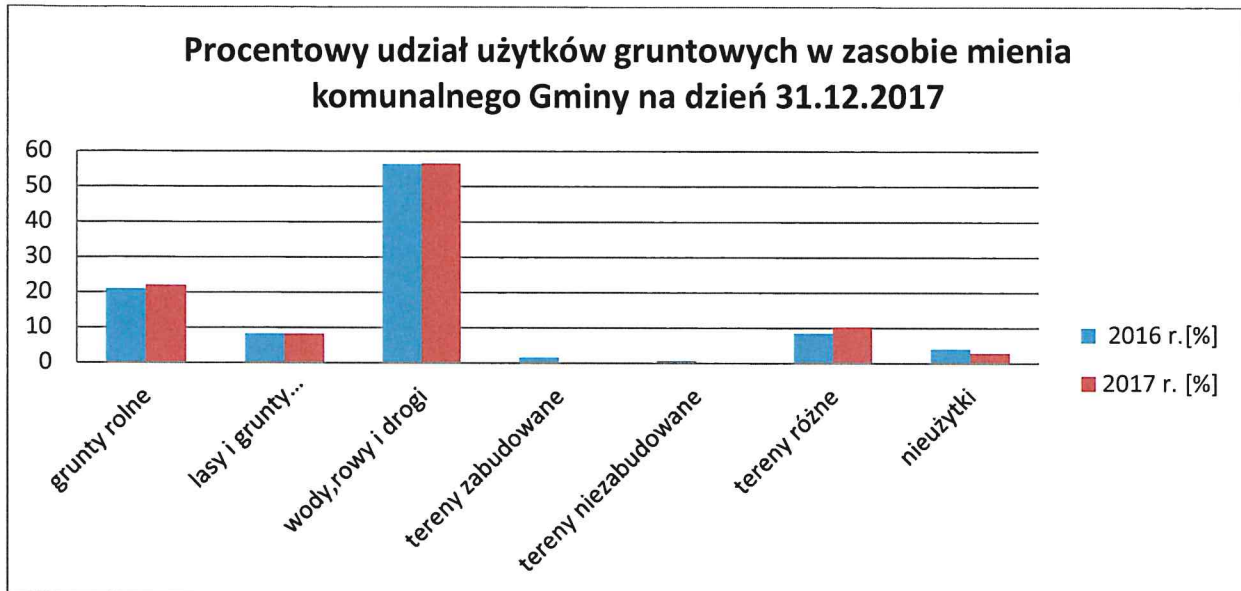
INFORMACJA O STANIE MIENIA KOMUNALNEGO GMINY CHRZYPKO WIELKIE



Rys.1. Stan mienia komunalnego na dzień 31 grudnia 2017 r. w porównaniu do roku ubiegłego.

W skład gruntów w zasobie mienia komunalnego Gminy wchodzi :

- a) grunty rolne 37,1417 ha stanowią 21,96 %,
- b) lasy i grunty zadrzewione 13,8610 ha stanowią 8,19 %,
- c) wody, rowy i drogi 95,5663 ha stanowią 56,49 %,
- d) tereny zabudowane 0,2644 ha stanowią 0,16 %,
- e) tereny niezabudowane 0,1147 ha stanowią 0,07 %,
- f) tereny różne 17,3856 ha stanowią 10,28 %,
- g) nieużytki 4,8169 ha stanowią 2,85 %.



Rys.2. Przedstawienie procentowego udziału użytków gruntowych w zasobie mienia komunalnego na dzień 31 grudnia 2017 r. w porównaniu do roku ubiegłego.

W omawianym okresie:

1) przyjęto do zasobu gruntów komunalnych ogółem **0,4012 ha**, w tym:

a) **Łęczeczki:**

- działka nr 195/5 – 0,0403 ha, użytek: dr (ujawnienie-dopisano),

b) **Chrzypsko Wielkie**

- działka nr 105/1 – 0,0615 ha, użytek: Tk (komunalizacja),

- działka nr 105/4 – 0,2594 ha, użytek: dr (komunalizacja)

- działka nr 297/1- 0,0400 ha, użytek: Bi (zamiana nieruchomości)

2) ubyło z zasobu gruntów komunalnych ogółem: **0,8283 ha**, w tym:

a) **sprzedaż ogółem: 0,8283 ha**

- **Łęczce**, sprzedaż w drodze bezprzetargowej, dz. nr 247/2, pow. 0,6143 ha,

- **Chrzypsko Wielkie**, zamiana nieruchomości, dz. nr 284/4, pow. 0,0640 ha

- **Mylin**, sprzedaż w drodze przetargu ustnego nieograniczonego, dz. nr 135/3, pow. 0,1500 ha.

INFORMACJA O STANIE MIENIA KOMUNALNEGO GMINY CHRZYPSKO WIELKIE

Zagospodarowanie mienia komunalnego.

1. Grunty znajdujące się w zasobie mienia komunalnego zadysponowane są następująco:

a) oddane w dzierżawę,

b) sprzedaż.

2. Grunty rolne oddane w dzierżawę na dzień 31 grudnia 2017 r. to obszar 15,4647 ha.

W 2017 r. sprzedano następujące nieruchomości gruntowe :

Lp.	Wyszczególnienie	Wartość
1.	Sprzedaż działki Łęczce nr 247/2 (raty)	2 795,00
2.	Sprzedaż działki Chrzypsko Wielkie nr 284/4	60 147,00
3.	Sprzedaż działki Mylin nr 135/5	37 900,00
	OGÓLEM	100 842,00

Wykazano do sprzedaży działkę nr 52/9 (punkt widokowy w Łęczeczkach) i przeprowadzono przetarg ustny nieograniczony 02.06.2017 roku z wynikiem negatywnym (brak oferenta).

Należności z tytułu sprzedaży i przekształcenie prawa użytkowania wieczystego - rozłożenie należności na raty (B.K.) - 19 456,00 zł

Wpływy z najmu i dzierżawy - 57 241, 86 zł.

W 2018 roku planuje się sprzedaż działek nr 140 i nr 116 w Łęczcach oraz działki w Chrzypsku Wielkim nr 539/6.

INFORMACJA O STANIE MIENIA KOMUNALNEGO GMINY CHRZYPSCO WIELKIE

Poniższa tabela obrazuje wartość netto budynków i budowli na dzień 31 grudnia 2017 r.
(nazwa / wartość ewidencyjna / umorzenie / wartość netto) UG

Nazwa	Nr inwentarzowy	Wartość początkowa	Wartość umorzenia	Wartość netto
Zieleń	ŚT-2-29-291/2	32 105,00	32 105,00	0,00
Budynek magazynowo-garażowy	ŚT-1-10-104/1	8 715,00	7 540,26	1 174,74
Budynek Środowiskowego Domu Pomocy Społecznej w Chrzypsku W.	ŚT-1-10-109/2	1 870 813,57	1 870 809,52	4,05
Budynek Gminnego Ośrodka Kultury	ŚT-1-10-107/1	618 614,53	88 005,60	530 608,93
Świetlica, Strażnica Łęczeczki	ŚT-1-10-109/5	85 062,01	39 457,80	45 604,21
Świetlica, Strażnica Charcice	ŚT-1-10-109/6	157 906,22	103 167,72	54 738,50
Świetlica, Strażnica Ryżyn	ŚT-1-10-109/7	158 367,46	100 172,71	58 194,75
Świetlica Chrzypsko Małe	ŚT-1-10-107/2	101 799,50	13 759,91	88 039,59
Świetlica Łęczeczki	ŚT-1-10-107/3	81 915,80	14 893,16	67 022,64
Kontener sanitarny	ŚT-1-10-109/8	27 234,00	27 234,00	0,00
Linia oświetleniowa do boiska	ŚT-2-22-220/2	60 183,71	22 904,71	37 279,00
Chodnik przy PKS Chrzypsko Wielkie	ŚT-2-22-220/3	36 797,51	14 902,99	21 894,52
Droga Charcice	ŚT-2-22-220/4	10 000,34	3 712,64	6 287,70
Droga Białcz-Ryżyn	ŚT-2-22-220/5	129 683,26	48 144,95	81 538,31
Linia oświetleniowa ul. Rolna	ŚT-2-22-220/6	264 567,25	130 960,80	133 606,45
Droga ul. Szkołna	ŚT-2-22-220/7	17 967,43	6 468,27	11 499,16
Droga Chrzypsko Wielkie-Charcice	ŚT-2-22-220/8	259 536,33	93 433,03	166 103,30
Droga Chrzypsko Wielkie-Charcice	ŚT-2-22-220/9	239 403,83	129 278,01	110 125,82
Nakładka	ŚT-2-22-220/10	7 499,06	4 049,58	3 449,48
Droga Chrzypsko W.-Chrzypsko M.-Gnuszyn etap 1	ŚT-2-22-220/11	270 972,00	104 680,33	166 311,67
Droga ul. Jeziorna	ŚT-2-22-220/12	43 346,60	17 555,40	25 791,20
Droga Chrzypsko W.-Chrzypsko M.-Gnuszyn etap 2	ŚT-2-22-220/13	291 372,60	118 005,91	173 366,69
Chodnik łącznik ulic Szkołna i Główna	ŚT-2-22-220/14	248 137,01	89 329,35	158 807,66
Droga w Mylinie	ŚT-2-22-220/15	103 468,44	37 248,64	66 219,80
Studnia Białcz II	ŚT-2-21-210/1	376 886,22	135 679,04	241 207,18
Droga w Mylinie (Ławniczak)	ŚT-2-22-220/16	93 521,32	30 511,33	63 009,99
Chodnik ul. Jeziorna	ŚT-2-22-220/17	15 285,33	5 101,48	10 183,85
Chodnik ul. Główna przy GS	ŚT-2-22-220/18	11 196,99	3 652,99	7 544,00
Plaża	ŚT-2-29-290/1	1 124 580,85	311 021,27	813 559,58
Garaż stalowy UG	ŚT-1-10-104/2	3 900,00	1 053,00	2 847,00
Chodnik - ul. Szkołna	ŚT-2-22-220/19	67 591,95	13 937,02	53 654,93
Przebudowa naw. dróg doj. do pól w m. Łęczeczki i Chrzypsko Wik.	ŚT-2-22-220/20	246 460,02	66 544,20	179 915,82
Nawierzchnia drogi - Orle Wielkie	ŚT-2-22-220/21	37 494,31	9 159,14	28 335,17
Chodnik - Chrzypsko Małe	ŚT-2-22-220/22	15 094,56	4 075,56	11 019,00
Chodnik - Białokosz	ŚT-2-22-220/23	46 244,74	11 355,54	34 889,17
Chodnik - Charcice	ŚT-2-22-220/24	32 901,17	8 210,14	24 691,03
Punkty świetlne na terenie Gminy	ŚT-2-22-220/25	166 523,23	18 500,29	147 992,94
Świetlica, Strażnica Gnuszyn	ŚT-1-10-107/4	151 552,55	22 732,86	128 819,69
Linia oświetlenia ulicznego w Gnuszynie	ŚT-2-22-220/26	1 331,00	1 331,00	0,00
Budynek administracyjny a+b	ŚT-1-10-105/2	158 627,65	50 103,64	108 524,01
Budynek administracyjny C	ŚT-1-10-105/3	25 661,00	18 498,15	7 162,85
Instalacja elektryczna na plaży w Chrzypsku Wielkim	ŚT-2-22-220/27	4 260,60	4 260,60	0,00
Drogi osiedlowe Chrzypsko Wielkie	ŚT-2-22-220/28	1 122 036,10	147 267,22	974 768,88
Drogi dojazdowe do pól w Mylinie	ŚT-2-22-220/29	474 934,53	96 005,79	378 928,74
Chodnik - Strzyżym (z podjazdem dla niepełnosprawnych)	ŚT-2-22-220/30	16 945,46	3 850,78	13 094,68
Kanalizacja - Chrzypsko Wielkie osiedle	ŚT-2-21-210/2	391 300,83	89 510,08	301 790,75
Chodnik - przy ośrodku zdrowia wraz z parkingiem	ŚT-2-22-220/31	23 000,00	5 175,00	17 825,00
Studnia Białokoszyce	ŚT-2-21-210/3	12 915,00	2 905,90	10 009,10
Przebudowa naw. dróg doj. do pól w m. Białcz, Mylin, Chrzypsko W	ŚT-2-22-220/32	203 333,33	38 125,00	165 208,33
Zbiornik retencyjny Mylin	ŚT-2-22-225/1	79 888,50	8 488,14	71 400,36
Wodociąg z miejscowości Łęczeczki-Białokosz	ŚT-2-21-210/4	500 960,08	90 172,80	410 787,28
Rewitalizacja centrum Chrzypsko Wielkie	ŚT-2-22-220/33	536 874,95	96 637,48	440 237,47
Studnia w Białokoszycach	ŚT-2-21-210/5	21 000,00	3 780,00	17 220,00
Parking Charcice	ŚT-2-22-220/34	6 765,10	1 217,72	5 547,38
Boisko sportowe wraz z budynkiem ul. Główna	ŚT-2-29-291/1	190 061,49	34 211,08	155 850,41
Parking przy Zakładzie Leczenia Uzależnień w Charcicach	ŚT-2-22-220/35	9 993,55	1 723,89	8 269,66
Modernizacja drogi wewnętrznej wewnątrz wsi dz.42/4	ŚT-2-22-220/36	9 999,99	1 650,00	8 349,99
Chodnik w Gnuszynie	ŚT-2-22-220/37	23 690,70	2 998,85	20 691,85
Chodnik w Białokoszu	ŚT-2-22-220/38	22 328,58	2 841,44	19 487,14
Chodnik Białcz	ŚT-2-22-220/39	11 631,89	1 701,18	9 930,71
STUDNIA - Białokoszyce	ŚT-2-21-210/6	25 621,10	2 911,83	22 709,27
STUDNIA Białokoszyce 4	ŚT-2-21-210/7	18 389,10	1 750,84	16 638,26
Przebudowa nawierzchni drogi dojazdowej do pól w miejscowościach Łęczeczki, Orle Wielkie	ŚT-2-22-220/40	199 049,37	21 073,75	177 975,62
Chodnik ul. Główna	ŚT-2-22-220/41	6 039,30	656,78	5 382,52
Zjazd na plażę w Chrzypsku Wielkim	ŚT-2-29-290/2	42 545,70	3 829,12	38 716,58
Przebudowa nawierzchni drogi dojazdowej do pól w miejscowości Gnuszyn	ŚT-2-22-220/42	104 670,93	9 420,38	95 250,55
Budowa drogi gminnej w Chrzypsku Wielkim	ŚT-2-22-220/43	393 265,61	35 393,90	357 871,71
Chodnik Chrzypsko Małe	ŚT-2-22-220/44	6 284,69	565,62	5 719,07
Budynek ratownika na plaży w Chrzypsku Wielkim (wyposażenie i sprzęt)	ŚT-1-10-109/9	5 097,86	1 019,58	4 078,28
Plac zabaw w Orlu Wielkim-wyposażenie	ŚT-2-29-290/3	9 889,20	890,02	8 999,18
Wiata grillowa w Chrzypsku Małym	ŚT-1-10-109/10	7 170,60	1 015,84	6 154,76
Strażnica-świetlica wraz z zapleczem w Orlu Wielkim	ŚT-1-10-109/11	132 894,99	18 779,64	114 115,35
Parkingi ul. Główna w Chrzypsku Wielkim	ŚT-2-29-291-3	35 276,40	2 248,87	33 027,53
Chodnik ul. Sierakowska w Chrzypsku Wielkim	ŚT-2-22-220/45	6 275,82	400,08	5 875,74
Chodnik ul. Szkołna w Chrzypsku Wielkim	ŚT-2-22-220/46	11 832,68	754,33	11 078,35
Chodnik w Gnuszynie	ŚT-2-22-220/47	10 000,00	597,75	9 402,25
Droga dojazdowa do pól w miejscowości Łęczeczki, Mylin	ŚT-2-22-220/48	200 223,28	11 262,56	188 960,72
Przebudowa nawierzchni drogi dojazdowej do pól w m. Łęczeczki	ŚT-2-22-220/49	87 972,68	4 288,67	83 684,01
Wiata grillowa przy świetlicy w Charcicach	ŚT-1-10-109/12	9 022,31	977,42	8 044,89
Budowa drogi gminnej wraz z kanalizacją w Chrzypsku Wielkim	ŚT-2-22-220/50	855 412,00	38 493,54	816 918,46
Świetlica Białcz	ŚT-1-10-109/13	24 002,54	24 002,54	0,00
Strażnica Mylin	ŚT-1-10-109/14	4 214,00	4 214,00	0,00
Świetlica Mylin	ŚT-1-10-109/15	190 328,66	96 670,68	93 657,98
Chodnik ul. Sierakowska Chrzypsko Wielkie	ŚT-2-22-220/51	15 990,00	179,89	15 810,11
Wiata przy świetlicy w Ryżynie	ŚT-1-10-109/16	9 954,18	248,85	9 705,33
Przebudowa drogi dojazdowej do pól w Łęczeczki	ŚT-2-22-220/52	237 914,86	2 582,80	235 332,06
Przebudowa drogi dojazdowej do pól w Chrzypsku Małym	ŚT-2-22-220/53	103 293,07	1 162,05	102 131,02
Budynek szkolny - Mała Szkoła	ŚT-1-10-107/7	12 053,00	8 733,26	3 319,74
Budynek szkolny-Duża Szkoła	ŚT-1-10-107/8	565 840,59	95 745,50	470 095,09
Budynek Przedszkola	ŚT-1-10-107/9	759 137,41	90 708,72	668 428,69
Rewitalizacja wsi Białcz poprzez zwiększenie atrakcyjności świetlicy wiejskiej i terenu przy niej	ŚT-1-10-109/17	49 430,70	102,98	49 327,72
Świetlica wiejska jako miejsce integracji i przekazywania kultury wiejskiej i tradycji	ŚT-1-10-109/18	49 893,81	103,95	49 789,86
Garaż-duża szkoła	ŚT-1-10-109/19	4 468,74	0,00	4 468,74
Ogrodzenie-Przedszkola	ŚT-1-10-109/20	3 066,00	3 066,00	0,00
Linia elektryczna - ZS	ŚT-2-22-220/54	5 098,02	5 098,02	0,00
Chodniki-Duża szkoła	ŚT-2-22-220/55	6 703,55	6 703,55	0,00
Przebudowa drogi dojazdowej do pól w Miejscowości Chrzypsko Małe 2	ŚT-2-22-220/56	53 000,00	198,75	52 801,25
Przebudowa drogi gm. w ciągu ulicy Jeziornej wraz z instal. kanaliz. deszcz. oświetle. wym. odd. wod.	ŚT-2-22-220/57	740 650,23	2 777,44	737 872,79
Przyłącze wodociągowe ul. Rolna	ŚT-2-21-210/8	39 975,00	0,00	39 975,00
Razem budynki i budowle	Razem	16 408 408,38	4 962 449,39	11 445 958,99

INFORMACJA O STANIE MIENIA KOMUNALNEGO GMINY CHRZYPSKO WIELKIE

Poniższa tabela obrazuje wartość netto urządzeń technicznych i maszyn na dzień 31 grudnia 2017 r.(nazwa / wartość ewidencyjna / umorzenie / wartość netto) UG

Nazwa	Nr inwentarzowy	Wartość początkowa	Wartość umorzenia	Wartość netto
Kocioł CO GOK	ŚT-3-31-310/1	14 810,80	9 330,84	5 479,96
Kominek świetlica Gnuszyn	ŚT-3-31-314/1	8 500,00	1 785,00	6 715,00
Zestaw komputerowy AMD 1700 XP	ŚT-4-49-491/7	2 410,72	2 410,72	0,00
Zestaw komputerowy - informatyk	ŚT-4-49-491/8	3 207,00	3 207,00	0,00
Zestaw komputerowy - sekretariat	ŚT-4-49-491/18	5 152,00	5 152,00	0,00
Zestaw komputerowy - świetlica 01	ŚT-4-49-491/19	2 470,00	2 470,00	0,00
Zestaw komputerowy - świetlica 02	ŚT-4-49-491/20	1 890,00	1 890,00	0,00
Komputer USC	ŚT-4-49-491/14	1 686,00	1 686,00	0,00
Notebook FS Amilo Pro - Rada	ŚT-4-49-491/2	3 046,00	3 046,00	0,00
Komputer nr 25 Telesoft+LCD - sekretarz	ŚT-4-49-491/3	2 505,00	2 505,00	0,00
Serwer	ŚT-4-49-491/1	18 361,20	18 361,20	0,00
Komputer (księgowość analityczna)	ŚT-4-49-491/15	1 499,38	1 499,38	0,00
Komputer Sekretariat	ŚT-4-49-491/16	2 712,06	2 712,06	0,00
Komputer S.Obrocki	ŚT-4-49-491/17	1 981,28	1 981,28	0,00
Centrala telefoniczna	ŚT-6-62-626/1	4 900,05	4 900,05	0,00
Centrala sygnalizacji pożarnej	ŚT-6-62-624/1	5 635,00	5 635,00	0,00
Winda zewnętrzna	ŚT-6-64-640/1	36 000,00	36 000,00	0,00
Dźwig osobowy	ŚT-6-64-640/2	64 576,62	64 576,62	0,00
Dźwig towarowo-osobowy	ŚT-6-64-640/3	32 288,31	32 288,31	0,00
Dźwig towarowo-osobowy	ŚT-6-64-640/4	32 288,31	32 288,31	0,00
Zespół CO budynku ŚDS	ŚT-6-66-669/1	179 284,19	179 284,19	0,00
Układ wentylacji	ŚT-6-65-652/1	152 076,00	152 076,00	0,00
Sieć komputerowa LAN	ŚT-6-62-623/1	7 544,64	7 544,64	0,00
Zestaw komputerowy - księgowość	ŚT-4-49-491/30	2 851,00	2 851,00	0,00
Zestaw komputerowy - USC Kierownik	ŚT-4-49-491/31	2 376,56	2 376,56	0,00
Stacja uzdatniania wody	ŚT-6-65-654/1	2 711 723,55	1 776 775,81	934 947,74
Zestaw komputerowy - gospodarka odpadami	ŚT-4-49-491/32	2 990,00	2 990,00	0,00
Zestaw komputerowy - księgowość podatkowa	ŚT-4-49-491/33	2 990,00	2 990,00	0,00
Łężce nowoczesne i bezpieczne	ŚT-6-62-624/2	38 055,66	16 173,67	21 881,99
Zestaw komputerowy - gospodarka gruntami	ŚT-4-49-491/34	2 494,44	2 494,44	0,00
Zestaw komputerowy-skarbnik	ŚT-4-49-491/35	2 952,00	2 952,00	0,00
Zestaw komputerowy sekretarz	ŚT-4-49-491/36	2 099,00	2 099,00	0,00
Zestaw komputerowy - budownictwo	ŚT-4-49-491/37	2 528,27	2 528,27	0,00
Zestaw komputerowy-środki unijne	ŚT-4-49-491/38	2 517,00	2 517,00	0,00
Komputer-jednostka centralna (drogi)	ŚT-4-49-491/39	1849	1 479,20	369,80
Pług odśnieżny czotowy do ciągnika C-360	ŚT-5-58-582/1	4499,34	1 799,74	2 699,60
Szafa chłodnicza-GOK-soł.Chrzypsko W	ŚT-4-48-485/1	4278,56	855,72	3 422,84
Kosiarka traktorek- Mylin	ŚT-5-59-592/1	3500	694,17	2 805,83
Komputronik Pro-Jednostka centralna	ŚT-4-48-487/01	2199	2 199,00	0,00
Jednostka centralna - Komputronik Pro	ŚT-4-48-487/02	2199	164,93	2 034,07
Szafa chłodnicza - świetlica Mylin	ŚT-4-48-485/2	4428	110,7	4 317,30
Klimatyzator świetlica łożce	ŚT-6-65-652/2	5965,5	149,14	5 816,36
Kosiarka samojezdna	ŚT-5-59-592/2	9500	0	9 500,00
Razem urządzenia techniczne i maszyny		3 396 820,44	2 396 829,95	999 990,49

INFORMACJA O STANIE MIENIA KOMUNALNEGO GMINY CHRZYPSKO WIELKIE

Poniższa tabela obrazuje wartość netto środków transportu na dzień 31 grudnia 2017 r.
(nazwa / wartość ewidencyjna / umorzenie / wartość netto) UG

Nazwa	Nr inwentarzowy	Wartość początkowa	Wartość umorzenia	Wartość netto
Samochód pożarniczy A-44	ŚT-7-74-743/3	51 788,00	51 788,00	0,00
Samochód strażacki Żuk	ŚT-7-74-743/4	9 244,40	9 244,40	0,00
Samochód Star 244	ŚT-7-74-743/5	137 487,52	137 487,52	0,00
Samochód pożarniczy Żuk A-15	ŚT-7-74-743/6	5 176,00	5 176,00	0,00
Ciągnik URSUS 355 z naczepą	ŚT-7-74-746/1	12 955,00	12 955,00	0,00
Samochód osobowy Volkswagen Transporter	ŚT-7-74-741/1	55 000,00	55 000,00	0,00
PRZYCZEPA DO CIĄGNIKA	ŚT-7-74-748/1	13 500,00	1 890,00	11 610,00
Samochód pożarniczy ŻUK A15	ŚT-7-74-743/9	8 095,00	8 095,00	0,00
Samochód Volkswagen T6 Kombi 3.400 2.0 TDI 75 kw	ŚT-7-74-741/2	115 000,00	7 595,00	107 405,00
Volswagen Transporter	ŚT-7-74-743/10	9 000,00	7 665,00	1 335,00
Razem środki transportu		417 245,92	296 895,92	120 350,00

Poniższa tabela obrazuje wartość gruntów na dzień 31 grudnia 2017 r.
(nazwa / wartość ewidencyjna / umorzenie / wartość netto)

Nazwa	Wartość początkowa	Wartość umorzenia	Wartość netto
Grunty	4 182 197,38	0,00	4 182 197,38

Poniższa tabela obrazuje wartość pozostałych środków trwałych na dzień 31 grudnia 2017 r.
(nazwa / wartość ewidencyjna / umorzenie / wartość netto)

Nazwa	Nr inwentarzowy	Wartość początkowa	Wartość umorzenia	Wartość netto
Namiot	ŚT-8-80-808/2	4 850,00	4 850,00	0,00
Scena	ŚT-8-80-808/3	73 078,00	33 006,90	40 071,10
Kserokopiarka TOSHIBA e-STUDIO2330C	ŚT-8-80-803/2	9 500,00	9 500,00	0,00
Komplet stołów - świetlica Chrzypsko Wielkie	ŚT-8-80-808/4	9 675,00	7 901,25	1 773,75
Bilard 7-stopowy	ŚT-8-80-808/1	2 660,00	2 660,00	0,00
Konstrukcja stalowa-garaż Mylin	ŚT-8-80-806/1	5 000,00	3 000,00	2 000,00
PLAC ZABAW W BIAŁOKOSZU	ŚT-8-80-808/5	7 884,30	1 576,86	6 307,44
Patelnia elektryczna - świetlica Chrzypsko Małe	ŚT-8-80-809/6	3 060,46	153,02	2 907,44
Razem pozostałe środki trwałe		115 707,76	62 648,03	53 059,73

INFORMACJA O STANIE MIENIA KOMUNALNEGO GMINY CHRZYPSKO WIELKIE

Inwestycje w toku

Na ogólną wartość inwestycji w toku 2 516 735,18 zł składa się :

Lp.	Wyszczególnienie	Wartość na dzień 31.12.2017
1	Budowa hali sportowo- środowiskowej	1 034 584,83
2	Budowa ścieżki spacerowej wzdłuż jeziora Chrzypskiego (projekt)	15 000,00
3	Budowa wiaty w Białokoszu	11 496,95
4	Modernizacja tarasu w budynku ul.Główna 16 w Chrzypsku Wielkim	9 000,00
5	Budowa wodociągu do Gnuszyna	259 492,00
6	Budowa kanalizacji do Charcic	1 187 161,40
Razem inwestycje w toku na 31.12.2017		2 516 735,18

Urząd Gminy w Chrzypsku Wielkim posiada wartości niematerialne i prawne o wartości 56 672,03 zł, które są w całości umorzone.

Gmina posiada udziały :

- w Gminnej Spółce Komunalnej w Chrzypsku Wielkim Sp. z o.o. o wartości 4 047 000,00 zł (4 047 udziałów o wartości nominalnej 1 000,00 zł)
- w Sierakowskiej Agencji Wydawniczej „POJEZIERZE” Sp. z o.o. 6 500,00 zł (26 udziałów o wartości nominalnej 250,00 zł).

INFORMACJA O STANIE MIENIA KOMUNALNEGO GMINY CHRZYPKO WIELKIE

ZESPÓŁ SZKÓŁ W CHRZYPSKU WIELKIM SZKOŁA

Nazwa obiektu	Rok nabycia	Wartość obiektu brutto	% zużycia	Wartość Umorzenia	Aktualna cena netto obiektu
GRUPA 1					
BUDYNEK SZKOLNY /45/	1972	11 799,85 zł	2,5	11 037,51 zł	762,34 zł
Obiekty Sportowe-ORLIK	2013	1 214 001,23 zł	2,5	147 673,21 zł	1 066 328,02 zł
RAZEM		1 225 801,08 zł		158 710,72 zł	1 067 090,36 zł
GRUPA 2 BUDOWLE					
SZKOŁA PODST-SZAMBO	1978	2 609,10 zł	4,5	2 609,10 zł	- zł
RAZEM		2 609,10 zł		2 609,10 zł	- zł
GRUPA 3 GRZEJNIKI					
SZKOŁA PODST.-Chrzypsko	1972	399,00 zł	7	399,00 zł	- zł
MAŁA SZKOŁA	2009	2 074,00 zł	7	1 270,32 zł	803,68 zł
PIEC C.O	2005	4 329,00 zł	7	3 939,39 zł	389,61 zł
SZKOŁA PODST.-Chrzypsko	1999	9 500,00 zł	7	9 500,00 zł	- zł
		16 302,00 zł		15 108,71 zł	1 193,29 zł
GRUPA 4					
ZESTAWY KOMPUTEROWE					
KOMPUTER - DYREKTOR	2009	3 480,00 zł	30	3 480,00 zł	- zł
CENTRALA TELEFONICZNA	2014	3 628,50 zł	10	1 088,55 zł	2 539,95 zł
RAZEM		7 108,50 zł		4 568,55 zł	2 539,95 zł
GRUPA 6 URZĄDZENIA TECHNICZNE					
Garnek przechylny - kuchnia	2010	4 300,00 zł	7	2 056,80 zł	2 243,20 zł
TELEWIZOR	2017	5 199,00 zł	10	43,32 zł	5 155,68 zł
KOCIOŁ KE 150	2000	9 368,38 zł	7	9 368,38 zł	- zł
		18 867,38 zł		11 468,50 zł	7 398,88 zł
GRUPA 7 TRANSPORT					
SAMOCHÓD PALIO	1997	32 600,00 zł	20	32 600,00 zł	- zł
RAZEM		32 600,00 zł		32 600,00 zł	- zł
GRUPA 8 WYPOSAŻENIE TECHNICZNE					
Kserokopiarka TOSHIBA	31.12.12	5 658,00 zł	14	3 960,60 zł	1 697,40 zł
		5 658,00 zł		3 960,60 zł	1 697,40 zł

INFORMACJA O STANIE MIENIA KOMUNALNEGO GMINY CHRZYPSKO WIELKIE

PRZEDSZKOLE

Nazwa obiektu	Rok nabycia	Wartość obiektu brutto	% zużycia	Wartość Umorzenia	Aktualna cena netto obiektu
GRUPA 3 GRZEJNIKI					
PIEC C.O	31.08.11	8 218,05 zł	7	6 951,15 zł	1 266,90 zł
Plac zabaw	31-07-2013	5 200,00 zł	20	4 214,17 zł	985,83 zł
		13 418,05 zł		11 165,32 zł	2 252,73 zł
GRUPA 4 ZESTAWY KOMPUTEROWE					
KOMPUTER -v-ce DYREKTOR	31.08.11	3 154,00 zł	30	3 154,00 zł	- zł
RAZEM		3 154,00 zł		3 154,00 zł	- zł
GRUPA 5 MASZYNY I URZĄDZ.					
Patelnia elektryczna	31-12-2012	5 200,00 zł	14	3 640,00 zł	1 560,00 zł
Obieraczka do ziemniaków	31-12-2016	4 352,00 zł	14	609,28 zł	3 742,72 zł
Kuchenka gazowa	31-08-2017	6 699,01 zł	14	312,60 zł	6 386,41 zł
		16 251,01 zł		4 561,88 zł	11 689,13 zł

Zespół Szkół w Chrzypsku Wielkim posiada wartości niematerialne i prawne o wartości 27 616,93 zł, które są w całości umorzone oraz zbiory biblioteczne o wartości 135 782,53 zł .

OŚRODEK POMOCY SPOŁECZNEJ W CHRZYPSKU WIELKIM

Ośrodek Pomocy Społecznej w Chrzypsku Wielkim posiada na wyposażeniu następujące środki trwałe:

Nazwa ŚT	Wartość początkowa	Umorzenie	Wartość pozostała do umorzenia
Sprzęt komputerowy	28 333,31 zł	23 356,42 zł	4 976,89 zł
RAZEM	28 333,31 zł	23 356,42 zł	4 976,89 zł

Ośrodek Pomocy Społecznej posiada wartości niematerialne i prawne o wartości 16 340,18 zł, które są w całości umorzone.

INFORMACJA O STANIE MIENIA KOMUNALNEGO GMINY CHRZYPSKO WIELKIE

ŚRODOWISKOWY DOM POMOCY SPOŁECZNEJ W CHRZYPSKU WIELKIM

Środowiskowy Dom Samopomocy w Chrzypsku Wielkim posiada na wyposażeniu następujące środki trwałe:

Nazwa ŚT	Wartość początkowa	Umorzenie	Wartość pozostała do umorzenia
Stół kuchenny	3 246,42	3 246,42	0,00
Basen 1 komorowy	2 520,52	2 520,52	0,00
Szafa kuchenna	3 897,90	3 897,90	0,00
Lada barowa	6 181,07	6 181,07	0,00
Kserokopiarka	4 735,50	662,97	4 072,53
Samochód osobowy Volkswagen	107 010,00	24 969,00	82 041,00
Boisko	12 000,00	5 400,00	6 600,00
Samochód osobowy RENAULT Trafic.	129 890,01	129 890,01	0,00
RAZEM	269 481,42	176 767,89	92 713,53

Środowiskowym Domu Samopomocy posiada wartości niematerialne i prawne o wartości 12 279,62 zł, które są w całości umorzone.

Wójt
mgr inż. Edmund Ziólek



.....
Chrzypsko Wielkie, 26 marca 2018 roku

GMINNY OŚRODEK KULTURY
I BIBLIOTEKA PUBLICZNA
w CHRZYPSKU WIELKIM

ul. Główna 22, 64-412 Chrzypsko Wielkie
tel. 61 29 51 408 NIP 595 14 67 591

Załącznik do sprawozdania (opisówki) za 2017 rok

GMINNY OŚRODEK KULTURY I BIBLIOTEKA PUBLICZNA W CHRZYPSKU WIELKIM

Gminy Ośrodek Kultury i Biblioteka Publiczna w Chrzypsku Wielkim posiada osobowość prawną. Biblioteka jest jednostką organizacyjną Gminy Chrzypsko Wielkie, jako podmiot jest utrzymywana przez samorząd gminny w formie dotacji podmiotowej.

Gminy Ośrodek Kultury i Biblioteka Publiczna dzierżawi budynek przy ulicy Główniej 22 - zajmuje lokal stanowiący własność gminy.

Stan majątku na dzień 31.12.2017

Majątek

Majątek ogółem :	250 573,88 zł
Środki trwałe:	0,00 zł
Wyposażenie :	43 664,76 zł
Wartości niematerialne:	5 552,00 zł
Księgozbiór:	201 357,12 zł

CELÓWNA KSIĘGOWA

mgr Lilia Nowakowska

