


**INFORMACJA O STANIE MIENIA KOMUNALNEGO
GMINY CHRZYPSCO WIELKIE
ZA 2018 ROK**



CHRZYPSCO WIELKIE, 27 MARZEC 2019

INFORMACJA O STANIE MIENIA KOMUNALNEGO GMINY CHRZYPSKO WIELKIE

WSTĘP

Informację o stanie mienia komunalnego Gminy Chrzypsko Wielkie przygotowano wg stanu na dzień 31 grudnia 2018 roku.

Informacja zawiera:

- dane o przysługujących Gminie Chrzypsko Wielkie prawach własności,
- dane o innych niż własność prawach majątkowych,
- dane o zmianach w stanie mienia komunalnego,
- dane o dochodach uzyskanych z tytułu wykonywania prawa własności i innych praw majątkowych oraz z wykonywania posiadania,
- inne dane i informacje o zdarzeniach mających wpływ na stan mienia.

Zgodnie z art. 43 ustawy z dnia 8 marca 1990 r. o samorządzie gminnym (Dz.U. z 2018 r. poz.994 ze zm.) mieniem komunalnym jest własność i inne prawa majątkowe należące do poszczególnych gmin i ich związków oraz mienie innych gminnych osób prawnych, w tym przedsiębiorstw, a więc są to m.in. nieruchomości, ruchomości, wierzytelnościach, użytkowanie wieczyste, ograniczone prawa rzeczowe oraz wszelkie inne prawa majątkowe.

Informacja o stanie mienia komunalnego przedstawiona jest w formie opisowej i tabelarycznej.

INFORMACJA O STANIE MIENIA KOMUNALNEGO GMINY CHRZYPSCO WIELKIE

MIENIE KOMUNALNE W UKŁADZIE PODMIOTOWYM I PRZEDMIOTOWYM

Wartość majątku trwałego netto (wartość początkowa minus umorzenia, zmniejszenia plus zwiększenia) Gminy Chrzypsko Wielkie wg stanu na dzień 31.12.2018 r. wynosi 22 877 409,22 zł, podczas gdy na dzień 31.12.2017 roku wynosiła 20 509 843,93 zł.

Wzrost wartości majątku, pomimo odpisów amortyzacyjnych jest następstwem realizowanych inwestycji m.in. przebudowa dróg dojazdowych do pól na terenie Gminy (Łęczeczki i Chrzypsko Małe, Białcz), budowa targowiska w Chrzypsku Wielkim, modernizacja pomieszczeń w UG, kanalizacja deszczowa obok budynku GOK, modernizacja tarasu w budynku przy ul.Główniej 16 w Chrzypsku Wielkim, zakup sprzętu audiowizualnego do nagrywania sesji, zakup kserokopiarki do UG, zakup klimatyzacji do świetlicy wiejskiej w Mylinie oraz środki trwałe w budowie : budowa hali sportowo- środowiskowej, budowa ścieżki spacerowej wzdłuż jeziora Chrzypskiego (projekt), budowa wiaty w Białokoszu ,

Wartość majątku trwałego **netto** według ksiąg rachunkowych Gminy Chrzypsko Wielkie oraz jego strukturę przedstawia tabela poniżej.

Wyszczególnienie	Gmina	
	2017	2018
A. Aktywa trwałe	20 509 843,93	22 877 409,22
I. Wartości niematerialne i prawne	0,00	0,00
II. Rzeczowe aktywa trwałe	20 509 843,93	22 877 409,22
1.1. Grunty	4 182 197,38	4 185 421,36
1.2. Budynki, lokale i obiekty inżynierii lądowej i wodnej	12 513 049,35	14 613 857,94
1.3. Urządzenia techniczne i maszyny	1 036 641,36	827 485,30
1.4. Środki transportu	202 391,00	265 167,37
1.5. Pozostałe środki trwałe	58 829,66	48 225,31
1.6. Środki trwałe w budowie (inwestycje)	2 516 735,18	2 937 251,94

JEDNOSTKA	2017		2018	
	WARTOŚĆ w zł	STRUKTURA w %	WARTOŚĆ w zł	STRUKTURA w %
Urząd Gminy Chrzypsko Wielkie	19 318 291,77	94,19	21 584 436,05	94,35
Zespół Szkół w Chrzypsku Wielkim	1 093 861,74	5,33	1 219 419,07	5,33
Ośrodek Pomocy Społecznej w Chrzypsku Wielkim	4 976,89	0,02	3 445,54	0,02
Środowiskowy Dom Samopomocy w Chrzypsku Wielkim	92 713,53	0,45	70 108,56	0,31
GOK i Biblioteka Publiczna w Chrzypsku Wielkim	0,00	0,00	0,00	0,00
Gmina Chrzypsko Wielkie	20 509 843,93	100,00	22 877 409,22	100,00

Majątek Gminy (**netto**) w podziale na poszczególne jednostki obrazują poniższe tabele :

INFORMACJA O STANIE MIENIA KOMUNALNEGO GMINY CHRZYPKO WIELKIE

2018 rok	Urząd Gminy	Zespół Szkół	OPS	ŚDS	GMINA
Grunty	4 185 421,36	0,00	0,00		4 185 421,36
Budynki i budowle	13 577 879,95	1 035 977,99	0,00		14 613 857,94
Urządzenia techniczne i maszyny	759 822,77	60 807,43	3 445,54	3 409,56	827 485,30
Środki transportu	94 200,00	110 328,37	0,00	60 639,00	265 167,37
Pozostałe środki trwałe	29 860,03	12 305,28	0,00	6 060,00	48 225,31
Środki trwałe w budowie (inwestycje)	2 937 251,94		0,00		2 937 251,94
RAZEM	21 584 436,05	1 219 419,07	3 445,54	70 108,56	22 877 409,22

2017 rok	Urząd Gminy	Zespół Szkół	OPS	ŚDS	GMINA
Grunty	4 182 197,38	0,00	0,00		4 182 197,38
Budynki i budowle	11 445 958,99	1 067 090,36	0,00		12 513 049,35
Urządzenia techniczne i maszyny	999 990,49	25 073,98	4 976,89	6 600,00	1 036 641,36
Środki transportu	120 350,00	0,00	0,00	82 041,00	202 391,00
Pozostałe środki trwałe	53 059,73	1 697,40	0,00	4 072,53	58 829,66
Środki trwałe w budowie (inwestycje)	2 516 735,18		0,00		2 516 735,18
RAZEM	19 318 291,77	1 093 861,74	4 976,89	92 713,53	20 509 843,93

1. URZĄD GMINY

Wyszczególnienie	2017	2018
A. Aktywa trwałe	19 318 291,77	21 584 436,05
I. Wartości niematerialne i prawne	0,00	0,00
II. Rzeczowe aktywa trwałe	19 318 291,77	21 584 436,05
1.1. Grunty	4 182 197,38	4 185 421,36
1.2. Budynki, lokale i obiekty inżynierii lądowej i wodnej	11 445 958,99	13 577 879,95
1.3. Urządzenia techniczne i maszyny	999 990,49	759 822,77
1.4. Środki transportu	120 350,00	94 200,00
1.5. Inne środki trwałe	53 059,73	29 860,03
1.6. Środki trwałe w budowie (inwestycje)	2 516 735,18	2 937 251,94

W omawianym okresie wartość **netto** majątku trwałego będącego w dyspozycji Urzędu Gminy wzrosła z 19 318 291,77 zł do 21 584 436,05 zł, czyli o 2 266 144,28 zł.

Wpływ na tą kwotę miało m.in. przyjęcie na stan środków trwałych inwestycji i zakupionych urządzeń w łącznej kwocie 3 108 916,35 zł oraz środki trwałe w budowie w kwocie 2 937 251,94 i umorzenie w łącznej kwocie 1 013 356,08 zł.

INFORMACJA O STANIE MIENIA KOMUNALNEGO GMINY CHRZYPSCO WIELKIE

Poniżej wyszczególniono drogi będące własnością Gminy o łącznej długości 38,61 km w tym drogi o nawierzchni:

- Brukowej 2,54 km
- Bitumicznej 20,702 km
- Gruntowej 15,366 km

W poniższym zestawieniu uwzględniono wyłącznie drogi, będące drogami gminnymi w rozumieniu Ustawy o Droгах Publicznych.

Lp.	Miejscowość - droga	Nr drogi	Klasa drogi	Długość w km	Rodzaj nawierzchni			
					tłuczniowa	brukowa	bitumiczna	gruntowa
1	Białcz- od krzyża do P. Bartkowiaka Stefana	241405P	L	1,4	0	0	0,45	0,95
2	Białcz od drogi woj. 186 do drogi woj. 133	241406P	L	2,7	0	0	2,7	0
3	Białokosz – od krzyżówki z drogą powiatową do krzyżówki z drogą gminą nr 241412P w Chrzypsku Małym	241407P	L	2,2	0	0,1	0	2,1
4	Charcice – od krzyżówki, część ul. Polnej przez Charcice do krzyżówki z drogą powiatową nr 1745P	241408P	L	3,06	0	0	3,06	0
5	Chrzypsko W. - od krzyżówki z drogą woj. nr 186 do krzyżówki z drogą powiatową nr 1746P we wsi Chrzypsko Małe	241409P	L	2,6	0	0	2,6	0
6	od krzyżówki z drogą powiatową nr 1746 P we wsi Chrzypsko Małe, pod mostem do lasu w kierunku Leśniczówki Śródka	241410P	L	1,5	0	0	0	1,5
7	od krzyżówki z drogą powiatową nr 1746 P we wsi Chrzypsko Małe do krzyżówki z drogą powiatową nr 1749 P w Gnuszynie	241411P	L	2,7	0	0	2,7	0
8	od krzyżówki z drogą powiatową nr 1745 P we wsi Łęczeczki przy DPS do Chrzypaska Małego	241412P	L	2,75	0	0	2,6	0,15
9	Chrzypsko Wielkie – od skrzyżowania z drogą gminną G-241408 do krzyżówki z drogą powiat. nr 1746 P we wsi Mylin	241413P	L	2,45	0	0	2,45	0
10	od krzyżówki z drogą woj. nr 186 do krzyżówki z drogą powiatową nr 1745P w Łęczeczkach (Posnania)	241414P	L	1,7	0	0	0,4	1,3
11	od krzyżówki z drogą powiatową nr 1749 P we wsi Gnuszyn w kierunku lasu i wsi Psarce	241415P	L	0,8	0	0	0	0,8
12	Łężece od krzyżówki z drogą woj. nr 186 we wsi do P. Powicha (w kierunku Niemierzewa)	241416P	L	1,4	0	0	0,42	0,98
13	od krzyżówki z drogą woj. nr 186 we wsi do P. Brycha (w kier. wsi Białokosz)	241417P	L	1,4	0	0,4	0,37	0,63
14	od krzyżówki z drogą gminną nr 241417P do P. Mamota (w kierunku Pniew)	241418P	L	1,4	0	0,7	0	0,7
15	Orle Wielkie- od krzyżówki z drogą powiatową nr 1747 P we wsi w kierunku P. Urbana	241419P	L	1,42	0	0	0,675	0,745
16	Białokoszyce- do drogi powiatowej 1745 P	241420P	L	1,2	0	0	0	1,2
17	Charcice-Ryżyn	241421P	L	1,216	0	0	0	1,216
18	Gnuszyn-Kikowo	241422P	L	0,684	0	0,684	0	0
19	Chrzypsko Wielkie - Białcz w ciągu ul. Leśnej oraz Osiedlowej	241423P	L	0,711	0	0,556	0	0,155
20	Drogę w ciągu ul. Jeziornej Chrzypsko Wielkie	241424P	L	0,786	0	0	0,786	0
21	Strzyżmin - Kłodzisko	241425P	L	1,04	0	0,1	0	0,94
22	Orle Wielkie-Głuchowo	241426P	L	0,19	0	0	0	0,19
23	Strzyżmin- Jezioro Wielkie	241427P	L	0,75	0	0	0	0,75
24	Droga w ciągu ul. Wiśniowej w Chrzypsku Wielkim	214428P	L	0,451	0	0	0,451	0
25	od skrzyżowania z drogą powiatową nr 1745 P do skrzyżowania z drogą gminną nr 241412 P w miejscowości Łęczeczki	241429 P	L	1,51	0	0	0,45	1,06
26	od skrzyżowania z drogą wojewódzką nr 186 do placówki oświatowej w m. Chrzypsko Wielkie	241430P	L	0,59	0	0	0,59	0
SUMA			L	38,61	0	2,54	20,702	15,366

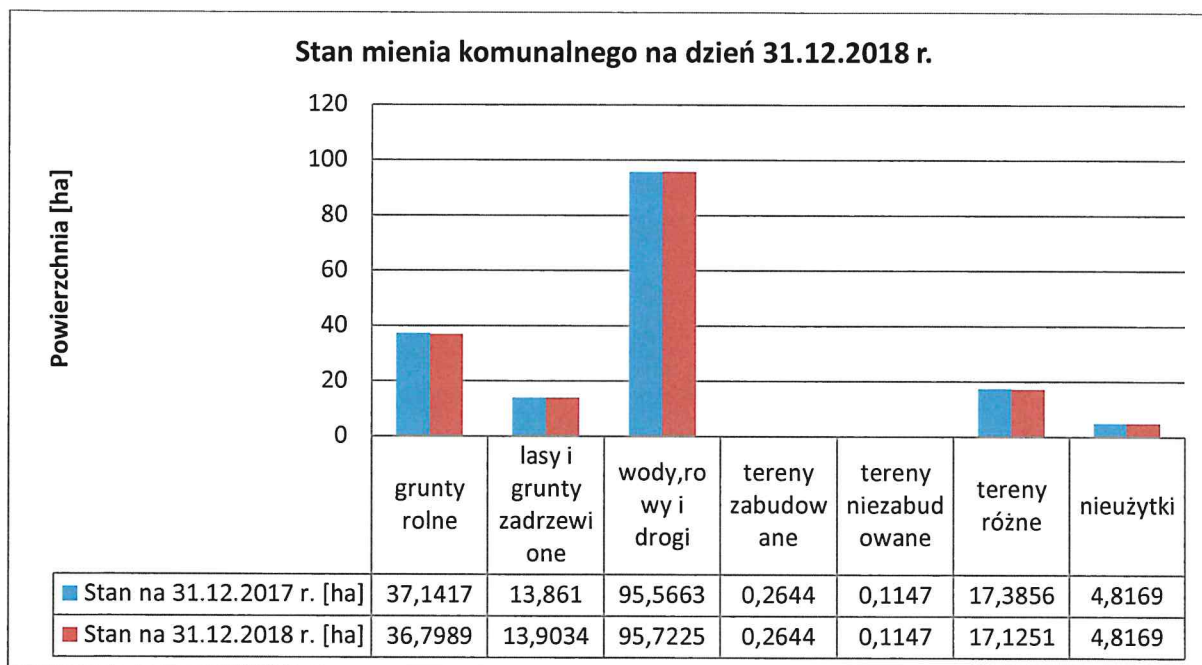
INFORMACJA O STANIE MIENIA KOMUNALNEGO GMINY CHRZYPSKO WIELKIE

Własnością Gminy, za wyjątkiem dróg gminnych, są również drogi polne, śródpolne, dukty leśne i inne zwane drogami wewnętrznymi w rozumieniu Ustawy o Drogach Publicznych. Łączna długość dróg wewnętrznych szacuje się na 83,85 km, a ich powierzchnia wliczona jest w poniższe zestawienie „Powierzchnia gruntów Gminy Chrzypsko Wielkie”.

1. Powierzchnia gruntów Gminy Chrzypsko Wielkie wg stanu na dzień 31.12.2018r.:

Lp.	Miejscowość	Powierzchnia [ha] 31 grudnia 2017 r.	Powierzchnia [ha] 31 grudnia 2018 r.
1.	Białcz	11,6508	11,6508
2.	Białokosz	9,3532	9,4638
3.	Białokoszyce	1,4900	1,4900
4.	Charcice	5,2291	5,2291
5.	Chrzypsko Wielkie	26,2512	25,6927
6.	Chrzypsko Małe	9,9022	9,9454
7.	Gnuszyn	8,1282	8,1282
8.	Łężce	35,7936	35,7936
9.	Łężeczki	22,9193	22,9193
10.	Mylin	20,2951	20,2951
11.	Orle Wielkie	8,0865	8,0865
12.	Ryżyn	5,2156	5,2156
13.	Śródka-Strzyżmin	4,8358	4,8358
OGÓŁEM		169,1506	168,7459

INFORMACJA O STANIE MIENIA KOMUNALNEGO GMINY CHRZYPSCO WIELKIE

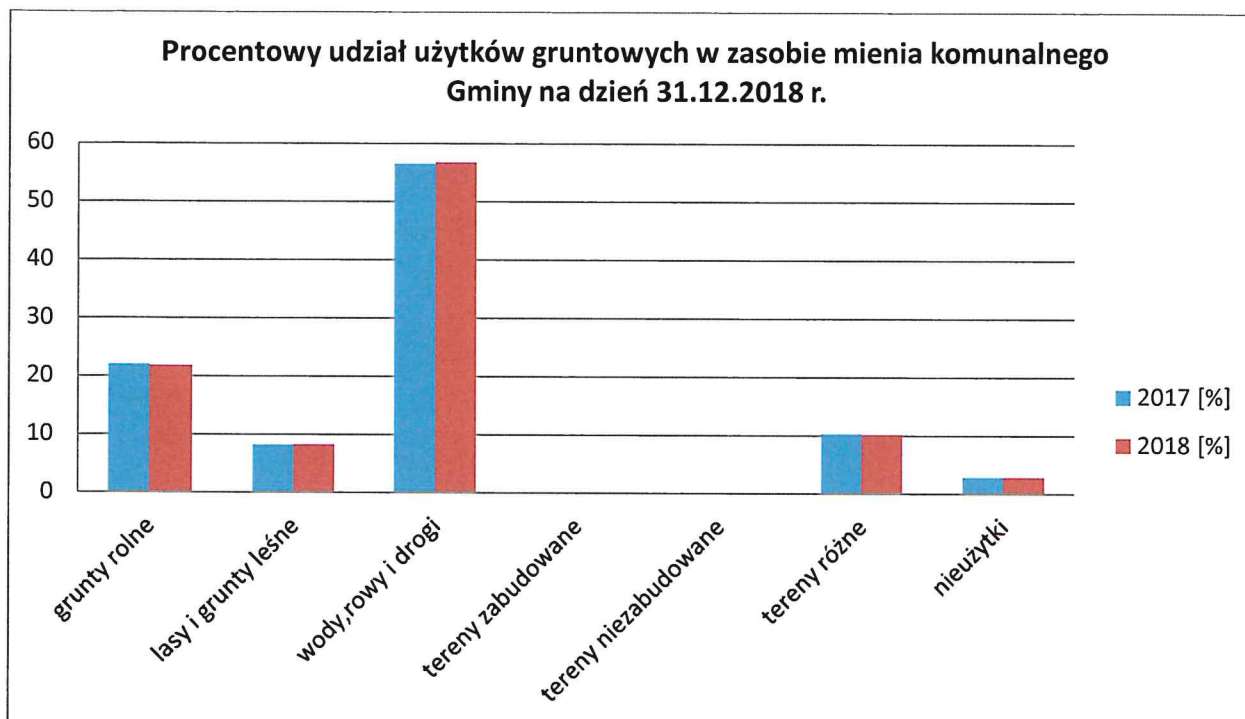


Rys.1. Stan mienia komunalnego na dzień 31 grudnia 2018 r. w porównaniu do roku ubiegłego.

W skład gruntów w zasobie mienia komunalnego Gminy wchodzi :

- a) grunty rolne 36,7989 ha stanowią 21,81 %,
- b) lasy i grunty leśne 13,9034 ha stanowią 8,24 %,
- c) wody, rowy i drogi 95,7225 ha stanowią 56,72 %,
- d) tereny zabudowane 0,2644 ha stanowią 0,16 %,
- e) tereny niezabudowane 0,1147 ha stanowią 0,07 %,
- f) tereny różne 17,1251 ha stanowią 10,15 %,
- g) nieużytki 4,8169 ha stanowią 2,85 %.

INFORMACJA O STANIE MIENIA KOMUNALNEGO GMINY CHRZYPSCO WIELKIE



Rys.2. Przedstawienie procentowego udziału użytków gruntowych w zasobie mienia komunalnego na dzień 31 grudnia 2018 r. w porównaniu do roku ubiegłego.

2.W omawianym okresie:

- 1) przyjęto do zasobu gruntów komunalnych ogółem **0,0807 ha**, w tym:
 - a) **Chrzypsko Małe:**
 - działka nr 138/3 – 0,0432 ha, użytki: Ls i W (poszerzenie drogi gminnej),
 - b) **Chrzypsko Wielkie**
 - dz. nr 421/1 – 0,0375 ha, użytek: dr (przejęto na podstawie Decyzji Wojewody z 1992 r.)
- 2) ubyło z zasobu gruntów komunalnych ogółem: **0,5960 ha**, w tym:
 - a) **Chrzypsko Wielkie:**
 - dz. nr 539/6 – 0,0971 ha, użytek: rola IVa i V;
 - dz. nr 276/4 – 0,2999 ha, użytki: rola IVa i łąka V;
 - dz. nr 298 – 0,1990 ha, użytek: Bi (podawano powyższą nieruchomość w zestawieniach ze względu na potraktowanie Gminy jako właściciela nieruchomości, a w rzeczywistości Gmina występuje w roli posiadacza zależnego)

INFORMACJA O STANIE MIENIA KOMUNALNEGO GMINY CHRZYPSKO WIELKIE

3) zmiany ewidencyjne w użytkach gruntowych spowodowały różnice w ich zaklasyfikowaniu oraz w powierzchni jak i prace geodezyjne, które spowodowały różnice w powierzchniach niektórych nieruchomości (załącznik nr 1)

3. Zagospodarowanie mienia komunalnego.

1. Grunty znajdujące się w zasobie mienia komunalnego zadysponowane są następująco:

- a) oddane w dzierżawę,
- b) sprzedaż.

2. Grunty rolne oddane w dzierżawę na dzień 31 grudnia 2018 r. to obszar 15,4305 ha.

4.W 2018 r. zaplanowano do sprzedaży nieruchomości gruntowe:

Lp.	Wyszczególnienie	Planowane dochody [zł. netto] w 2018 r.
1.	Sprzedaż działki nr 539/6 w Chrzypsku Wielkim	46 870,00
2.	Sprzedaż działki nr 276/4 w Chrzypsku Wielkim	158 980,00
3.	Sprzedaż działki nr 247/2 w Łęczcach (raty)	2 795,00
	OGÓŁEM	208 645,00

Wykazano do sprzedaży działkę nr 52/9 (punkt widokowy w Łęczeczkach) i przeprowadzono przetarg ustny nieograniczony w dniu 17.05.2018 r. z wynikiem negatywnym (brak oferenta)

Wpływy z najmu i dzierżawy - 33 786,36 zł.

W 2019 roku planuje się sprzedaż działek nr 116 w Łęczcach oraz działki w Łęczeczkach nr 52/9.

Poniższa tabela obrazuje wartość netto budynków i budowli na dzień 31 grudnia 2018 r. (nazwa / wartość ewidencyjna / umorzenie / wartość netto) UG

INFORMACJA O STANIE MIENIA KOMUNALNEGO GMINY CHRZYPSCO WIELKIE

Nazwa	Nr inwentarzowy	Wartość początkowa	Wartość umorzenia	Wartość netto
Budynek magazynowo-garażowy	ŚT-1-10-104/1	8 715,00	7 932,44	782,56
Budynek Środowiskowego Domu Pomocy Społecznej w Chrzypsku W.	ŚT-1-10-109/2	1 894 809,25	1 894 809,25	0,00
Budynek Gminnego Ośrodka Kultury	ŚT-1-10-107/1	628 462,72	103 470,96	524 991,76
Świetlica, Strażnica Łęczeczki	ŚT-1-10-109/5	85 062,01	47 964,00	37 098,01
Świetlica, Strażnica Charcice	ŚT-1-10-109/6	157 906,22	118 958,34	38 947,88
Świetlica, Strażnica Ryżyn	ŚT-1-10-109/7	158 367,46	116 009,46	42 358,00
Świetlica Chrzypsko Małe	ŚT-1-10-107/2	101 799,50	16 304,90	85 494,60
Świetlica Łęże	ŚT-1-10-107/3	81 915,80	16 941,06	64 974,74
Kontener sanitarny	ŚT-1-10-109/8	27 234,00	27 234,00	0,00
Droga Orle Wielkie	ŚT-2-22-220/2	60 183,71	25 612,98	34 570,73
Linia oświetleniowa do boiska	ŚT-2-22-220/3	36 797,51	16 558,88	20 238,63
Chodnik przy PKS Chrzypsko Wielkie	ŚT-2-22-220/4	10 000,34	4 162,66	5 837,68
Droga Charcice	ŚT-2-22-220/5	129 683,26	53 980,70	75 702,56
Droga Białcz-Ryżyn	ŚT-2-22-220/6	264 567,25	142 866,33	121 700,92
Linia oświetleniowa ul. Rolna	ŚT-2-22-220/7	17 967,43	7 276,80	10 690,63
Droga ul. Szkolna	ŚT-2-22-220/8	259 536,33	105 112,16	154 424,17
Droga Chrzypsko Wielkie-Charcice	ŚT-2-22-220/9	239 403,83	140 051,18	99 352,65
Nakładka	ŚT-2-22-220/10	7 499,06	4 387,04	3 112,02
Droga Chrzypsko W.-Chrzypsko M.-Gnuszyn etap 1	ŚT-2-22-220/11	270 972,00	116 854,07	154 117,93
Droga ul. Jeziorna	ŚT-2-22-220/12	43 346,60	19 506,00	23 840,60
Droga Chrzypsko W.-Chrzypsko M.-Gnuszyn etap 2	ŚT-2-22-220/13	291 372,60	131 117,68	160 254,92
Chodnik-łącznik ulic Szkolna i Główna	ŚT-2-22-220/14	248 137,01	100 495,52	147 641,49
Droga w Mylinie	ŚT-2-22-220/15	103 468,44	41 904,72	61 563,72
Studnia Białcz II	ŚT-2-21-210/1	376 886,22	152 638,92	224 247,30
Droga w Mylinia (Ławniczak)	ŚT-2-22-220/16	93 521,32	34 719,79	58 801,53
Chodnik ul. Jeziorna	ŚT-2-22-220/17	15 285,33	5 789,32	9 496,01
Chodnik ul. Główna przy GS	ŚT-2-22-220/18	11 196,99	4 156,85	7 040,14
Plaża	ŚT-2-29-290/1	1 124 580,85	361 627,41	762 953,44
Garaż stalowy UG	ŚT-1-10-104/2	3 900,00	1 228,50	2 671,50
Chodnik - ul. Szkolna	ŚT-2-22-220/19	67 591,95	16 978,66	50 613,29
Przebudowa naw. dróg doj. do pól w m. Łęże i Chrzypsko Wlk.	ŚT-2-22-220/20	246 460,02	77 634,90	168 825,12
Nawierzchnia drogi - Orle Wielkie	ŚT-2-22-220/21	37 494,31	10 846,38	26 647,93
Chodnik - Chrzypsko Małe	ŚT-2-22-220/22	15 094,56	4 754,82	10 339,74
Chodnik - Białokosz	ŚT-2-22-220/23	46 244,71	13 436,55	32 808,16
Chodnik - Charcice	ŚT-2-22-220/24	32 901,17	9 690,69	23 210,48
Punkty świetlne na terenie Gminy	ŚT-2-22-220/25	166 523,23	26 023,84	140 499,39
Świetlica, Strażnica Gnuszyn	ŚT-1-10-107/4	151 552,55	26 521,67	125 030,88
Linia oświetlenia ulicznego w Gnuszynie	ŚT-2-22-220/26	1 331,00	1 331,00	0,00
Budynek administracyjny a+b	ŚT-1-10-105/2	158 627,65	54 069,33	104 558,32
Budynek administracyjny C	ŚT-1-10-105/3	93 311,00	19 139,67	74 171,33
Instalacja elektryczna na plaży w Chrzypsku Wielkim	ŚT-2-22-220/27	8 479,00	4 642,15	3 836,85
Drogi osiedlowe Chrzypsko Wielkie	ŚT-2-22-220/34	1 122 036,10	197 758,84	924 277,26
Drogi dojazdowe do pól w Mylinie	ŚT-2-22-220/28	474 934,53	119 377,84	355 556,69
Chodnik - Strzyżmin (z podjazdem dla niepełnosprawnych)	ŚT-2-22-220/29	16 945,46	4 613,33	12 332,13
Kanalizacja - Chrzypsko Wielkie osiedle	ŚT-2-21-210/2	391 300,83	107 118,62	284 182,21
Chodnik - przy ośrodku zdrowia wraz z parkingiem	ŚT-2-22-220/30	23 000,00	6 210,00	16 790,00
Studnia Białokoszyce	ŚT-2-21-210/3	12 915,00	3 487,08	9 427,92
Przebudowa naw. dróg doj. do pól w m. Białcz, Mylin, Chrzypsko W	ŚT-2-22-220/31	203 333,33	47 275,00	156 058,33
Zbiornik retencyjny Mylin	ŚT-2-22-225/1	79 888,50	10 485,35	69 403,15
Wodociąg z miejscowości Łęczeczki-Białokosz	ŚT-2-21-210/4	500 960,08	112 716,00	388 244,08
Rewitalizacja centrum Chrzypsko Wielkie	ŚT-2-22-220/32	536 874,95	120 796,85	416 078,10
Studnia w Białokoszycach	ŚT-2-21-210/5	21 000,00	4 725,00	16 275,00
Parking Charcice	ŚT-2-22-220/33	6 765,10	1 522,15	5 242,95
Boisko sportowe wraz z budynkiem ul. Główna	ŚT-2-29-291/1	190 061,49	42 763,85	147 297,64
Parking przy Zakładzie Leczenia Uzależnień w Charcicach	ŚT-2-22-220/35	9 993,55	2 173,60	7 819,95
Modernizacja drogi wewnętrznej wewnątrz wsi dz.42/4	ŚT-2-22-220/36	9 999,99	2 100,00	7 899,99
Chodnik w Gnuszynie	ŚT-2-22-220/37	23 690,70	4 064,93	19 625,77
Chodnik w Białokoszu	ŚT-2-22-220/38	22 328,58	3 846,23	18 482,35
Chodnik Białcz	ŚT-2-22-220/39	11 631,89	2 224,62	9 407,27
STUDNIA - Białokoszyce	ŚT-2-21-210/6	25 621,10	4 064,78	21 556,32
STUDNIA Białokoszyce 4	ŚT-2-21-210/7	18 389,10	2 578,35	15 810,75
Przebudowa nawierzchni drogi dojazdowej do pól w miejscowościach Łęże	ŚT-2-22-220/40	199 049,37	30 030,97	169 018,40
Chodnik ul. Główna	ŚT-2-22-220/41	6 039,30	928,55	5 110,75
Zjazd na plażę w Chrzypsku Wielkim	ŚT-2-29-290/2	42 545,70	5 743,68	36 802,02
Przebudowa nawierzchni drogi dojazdowej do pól w miejscowości Gnuszyn	ŚT-2-22-220/42	104 670,93	14 130,57	90 540,36
Budowa drogi gminnej w Chrzypsku Wielkim	ŚT-2-22-220/43	393 265,61	53 090,85	340 174,76
Chodnik Chrzypsko Małe	ŚT-2-22-220/44	6 284,69	848,43	5 436,26
Budynek ratownika na plaży w Chrzypsku Wielkim (wyposażenie i sprzęt)	ŚT-1-10-109/9	5 097,86	1 529,37	3 568,49
Plac zabaw w Orlu Wielkim-wyposażenie	ŚT-2-29-290/3	9 889,20	1 335,03	8 554,17
Wiata grillowa w Chrzypsku Małym	ŚT-1-10-109/10	7 170,60	1 732,90	5 437,70
Strażnica-świetlica wraz z zapleczem w Orlu Wielkim	ŚT-1-10-109/11	132 894,99	32 069,14	100 825,85
Parkingi ul. Główna w Chrzypsku Wielkim	ŚT-2-29-291-3	35 276,40	3 836,31	31 440,09
Chodnik ul. Sierakowska w Chrzypsku Wielkim	ŚT-2-22-220/45	6 275,82	682,49	5 593,33
Chodnik ul. Szkolna w Chrzypsku Wielkim	ŚT-2-22-220/46	11 832,68	1 286,80	10 545,88
Chodnik w Gnuszynie	ŚT-2-22-220/47	10 000,00	1 047,75	8 952,25
Droga dojazdowa do pól w miejscowości Łęże, Mylin	ŚT-2-22-220/48	200 223,28	20 272,61	179 950,67
Przebudowa nawierzchni drogi dojazdowej do pól w m. Łęże	ŚT-2-22-220/49	87 972,68	8 247,44	79 725,24
Wiata grillowa przy świetlicy w Charcicach	ŚT-1-10-109/12	9 022,31	1 879,65	7 142,66
Budowa drogi gminnej wraz z kanalizacją w Chrzypsku Wielkim	ŚT-2-22-220/50	855 412,00	76 987,08	778 424,92
Świetlica Białcz	ŚT-1-10-109/13	24 002,54	24 002,54	0,00
Strażnica Mylin	ŚT-1-10-109/14	4 214,00	4 214,00	0,00
Świetlica Mylin	ŚT-1-10-109/15	190 328,66	115 703,55	74 625,11
Chodnik ul. Sierakowska Chrzypsko Wielkie	ŚT-2-22-220/51	15 990,00	899,44	15 090,56
Wiata przy świetlicy w Ryżynie	ŚT-1-10-109/16	9 954,18	1 244,27	8 709,91
Przebudowa drogi dojazdowej do pól w Łęczeczkach	ŚT-2-22-220/52	237 914,86	13 288,97	224 625,89
Przebudowa drogi dojazdowej do pól w Chrzypsku Małym	ŚT-2-22-220/53	103 293,07	5 810,24	97 482,83
Budynek szkolny - Mała Szkoła	ŚT-1-10-107/7	12 053,00	9 034,59	3 018,41
Budynek szkolny-Duża Szkoła	ŚT-1-10-107/8	565 840,59	109 891,51	455 949,08
Budynek Przedszkola	ŚT-1-10-107/9	759 137,41	109 687,16	649 450,25
Rewitalizacja wsi Białcz poprzez zwiększenie atrakcyjności świetlicy wiejskiej	ŚT-1-10-109/17	49 430,70	1 338,75	48 091,95
Świetlica wiejska jako miejsce integracji i przekazywania kultury wiejskiej	ŚT-1-10-109/18	49 893,81	1 351,30	48 542,51
Garaż-duża szkoła	ŚT-1-10-109/19	4 468,74	111,72	4 357,02
Ogrodzenie-Przedszkola	ŚT-1-10-109/20	3 066,00	3 066,00	0,00
LINIA ELEKTRYCZNA-ZS	ŚT-2-22-220/54	5 098,02	5 098,02	0,00
Chodniki-Duża szkoła	ŚT-2-22-220/55	6 703,55	6 703,55	0,00
Przebudowa drogi dojazdowej do pól w Miejscowości Chrzypsko Małe 2	ŚT-2-22-220/56	53 000,00	2 583,75	50 416,25
Przebudowa drogi gm. w ciągu ulicy Jeziornej wraz z instal. kanaliz. deszcz. os.	ŚT-2-22-220/57	740 650,23	36 106,70	704 543,53
Przyłącze wodociągowe ul. Rolna	ŚT-2-21-210/8	39 975,00	999,37	38 975,63
Kanalizacja sanitarna do Charcic	ŚT-2-21-210/9	1 187 007,65	22 256,39	1 164 751,26
Wodociąg do m. Gnuszyn	ŚT-2-21-210/10	259 645,75	4 868,36	254 777,39
Targowisko w Chrzypsku Wielkim	ŚT-2-22-220/58	359 965,98	4 049,62	355 916,36
Targowisko w Chrzypsku Wielkim	ŚT-2-22-220/59	67 368,43	757,89	66 610,54
Targowisko w Chrzypsku Wielkim	ŚT-2-29-291/4	209 100,00	1 306,88	207 793,12
Droga gminna w Białczu	ŚT-2-22-220/60	149 000,00	1 676,25	147 323,75
Przebudowa drogi gminnej nr 241409P w Chrzypsku Małym	ŚT-2-22-220/61	139 218,17	0,00	139 218,17
Przebudowa drogi gminnej w Łęczeczkach	ŚT-2-22-220/62	249 327,60	0,00	249 327,60
Przebudowa parkingów przy ulicy Główniej w Chrzypsku Wielkim	ŚT-2-22-220/63	23 922,82	0,00	23 922,82
Budowa chodnika w Białczu	ŚT-2-22-220/64	7 000,76	0,00	7 000,76
Kanalizacja deszczowa przy budynku Gminnego Ośrodka Kultury	ŚT-2-21-210/11	74 899,98	0,00	74 899,98
Razem budynki i budowle	Razem	19 204 254,39	5 626 374,44	13 577 879,95

INFORMACJA O STANIE MIENIA KOMUNALNEGO GMINY CHRZYPKO WIELKIE

Poniższa tabela obrazuje wartość netto urządzeń technicznych i maszyn na dzień 31 grudnia 2018 r.(nazwa / wartość ewidencyjna / umorzenie / wartość netto) UG

Nazwa	Nr inwentarzowy	Wartość początkowa	Wartość umorzenia	Wartość netto
Kocioł CO GOK	ŚT-3-31-310/1	14 810,80	10 367,60	4 443,20
Kominek świetlica Gnuszyn	ŚT-3-31-314/1	8 500,00	1 870,00	6 630,00
Zestaw komputerowy AMD 1700 XP	ŚT-4-49-491/7	2 410,72	2 410,72	0,00
Zestaw komputerowy - informatyk	ŚT-4-49-491/8	3 207,00	3 207,00	0,00
Zestaw komputerowy - sekretariat	ŚT-4-49-491/18	5 152,00	5 152,00	0,00
Zestaw komputerowy - świetlica 01	ŚT-4-49-491/19	2 470,00	2 470,00	0,00
Zestaw komputerowy - świetlica 02	ŚT-4-49-491/20	1 890,00	1 890,00	0,00
Komputer USC	ŚT-4-49-491/14	1 686,00	1 686,00	0,00
Notebook FS Amilo Pro - Rada	ŚT-4-49-491/2	3 046,00	3 046,00	0,00
Komputer nr 25 Telesoft+LCD - sekretarz	ŚT-4-49-491/3	2 505,00	2 505,00	0,00
Komputer nr 26 Telesoft	ŚT-4-49-491/4	0,00	0,00	0,00
Serwer nr 1	ŚT-4-49-491/1	18 361,20	18 361,20	0,00
Komputer B.Jabłońska	ŚT-4-49-491/15	1 499,38	1 499,38	0,00
Komputer Sekretariat	ŚT-4-49-491/16	2 712,06	2 712,06	0,00
Komputer S.Obrocki	ŚT-4-49-491/17	1 981,28	1 981,28	0,00
Centrala telefoniczna	ŚT-6-62-626/1	4 900,05	4 900,05	0,00
Centrala sygnalizacji pożarnej	ŚT-6-62-624/1	5 635,00	5 635,00	0,00
Winda zewnętrzna	ŚT-6-64-640/1	36 000,00	36 000,00	0,00
Dźwig osobowy	ŚT-6-64-640/2	64 576,62	64 576,62	0,00
Dźwig towarowo-osobowy	ŚT-6-64-640/3	32 288,31	32 288,31	0,00
Dźwig towarowo-osobowy	ŚT-6-64-640/4	32 288,31	32 288,31	0,00
Zespół CO budynku ŚDS	ŚT-6-66-669/1	179 284,19	179 284,19	0,00
Układ wentylacji	ŚT-6-65-652/1	152 076,00	152 076,00	0,00
Sieć komputerowa LAN	ŚT-6-62-623/1	7 544,64	7 544,64	0,00
Zestaw komputerowy - księgowość	ŚT-4-49-491/30	2 851,00	2 851,00	0,00
Zestaw komputerowy - USC Kierownik	ŚT-4-49-491/31	2 376,56	2 376,56	0,00
Stacja uzdatniania wody	ŚT-6-65-654/1	2 711 723,55	2 047 948,16	663 775,39
Zestaw komputerowy - gospodarka odpadami	ŚT-4-49-491/32	2 990,00	2 990,00	0,00
Zestaw komputerowy - księgowość podatkowa	ŚT-4-49-491/33	2 990,00	2 990,00	0,00
Łężce nowoczesne i bezpieczne	ŚT-6-62-624/2	38 055,66	19 979,24	18 076,42
Zestaw komputerowy - gospodarka gruntami	ŚT-4-49-491/34	2 494,44	2 494,44	0,00
Zestaw komputerowy-skarbnik	ŚT-4-49-491/35	2 952,00	2 952,00	0,00
Zestaw komputerowy sekretarz	ŚT-4-49-491/36	2 099,00	2 099,00	0,00
Zestaw komputerowy - budownictwo	ŚT-4-49-491/37	2 528,27	2 528,27	0,00
Zestaw komputerowy-środki unijne	ŚT-4-49-491/38	2 517,00	2 517,00	0,00
Komputer-jednostka centralna-drogi	ŚT-4-49-491/39	1 849,00	1 849,00	0,00
Pług odśnieżny czołowy do ciągnika C-360	ŚT-5-58-582/1	4 499,34	2 699,61	1 799,73
Szafa chłodnicza-GOK-soł.Chrzypsko W	ŚT-4-48-485/1	4 278,56	1 283,58	2 994,98
Kosiarka traktorek- Mylin	ŚT-5-59-592/1	3 500,00	1 184,17	2 315,83
Komputronik Pro-Jednostka centralna	ŚT-4-48-487/01	2 199,00	2 199,00	0,00
Jednostka centralna - Komputronik Pro	ŚT-4-48-487/02	2 199,00	824,63	1 374,37
Szafa chłodnicza - świetlica Mylin	ŚT-4-48-485/2	4 428,00	553,50	3 874,50
Klimatyzator św-ietlica.Łężce	ŚT-6-65-652/2	5 965,50	745,69	5 219,81
KOSIARKA SAMOJEZDNA	ŚT-5-59-592/2	9 500,00	1 330,00	8 170,00
Klimatyzacja -świetlica Mylin	ŚT-6-65-652/3	17 835,00	1 189,00	16 646,00
Pompa pływająca-OSP Charcice	ŚT-4-44-440/1	5 000,00	175,00	4 825,00
Sprzęt do transmisji wideo i system do głosowania	ŚT-6-62-622/1	19 677,54	0,00	19 677,54
Razem urządzenia techniczne i maszyny		3 439 332,98	2 679 510,21	759 822,77

INFORMACJA O STANIE MIENIA KOMUNALNEGO GMINY CHRZYPSCO WIELKIE

Poniższa tabela obrazuje wartość netto środków transportu na dzień 31 grudnia 2018r.
(nazwa / wartość ewidencyjna / umorzenie / wartość netto) UG

Nazwa	Nr inwentarzowy	Wartość początkowa	Wartość umorzenia	Wartość netto
Samochód pożarniczy A-44-Chrzypsko Wielkie	ŚT-7-74-743/3	51 788,00	51 788,00	0,00
Samochód Star 244-Chrzypsko Wielkie	ŚT-7-74-743/5	137 487,52	137 487,52	0,00
Samochód pożarniczy Żuk A-15-Gnuszyn	ŚT-7-74-743/6	5 176,00	5 176,00	0,00
Ciągnik URSUS 355 z naczepą	ŚT-7-74-746/1	12 955,00	12 955,00	0,00
Samochód osobowy Volkswagen Transporter-Gnuszyn	ŚT-7-74-741/1	55 000,00	55 000,00	0,00
PRZYCZEPA DO CIĄGNIKA	ŚT-7-74-748/1	13 500,00	3 780,00	9 720,00
Samochód Volkswagen T6 Kombi 3.400 2.0 TDI 75 kw	ŚT-7-74-741/2	115 000,00	30 595,00	84 405,00
VOLKSWAGEN TRANSPORTER-Ryżyn	ŚT-7-74-743/10	9 000,00	8 925,00	75,00
FIAT PALIO WEEKEND	ŚT-7-74-741/3	32 600,00	32 600,00	0,00
Razem środki transportu		432 506,52	338 306,52	94 200,00

Poniższa tabela obrazuje wartość gruntów na dzień 31 grudnia 2018 r.
(nazwa / wartość ewidencyjna / umorzenie / wartość netto)

Nazwa	Wartość początkowa	Wartość umorzenia	Wartość netto
Grunty	4 185 421,36	0,00	4 185 421,36

Poniższa tabela obrazuje wartość pozostałych środków trwałych na dzień 31 grudnia 2018 r.
(nazwa / wartość ewidencyjna / umorzenie / wartość netto)

Nazwa	Nr inwentarzowy	Wartość początkowa	Wartość umorzenia	Wartość netto
Bilard 7-stopowy	ŚT-8-80-808/1	2 660,00	2 660,00	0,00
Namiot	ŚT-8-80-808/2	4 850,00	4 850,00	0,00
Kserokopiarka TOSHIBA e-STUDIO2330C	ŚT-8-80-803/2	9 500,00	9 500,00	0,00
Komplet stołów - świetlica Chrzypsko Wielkie	ŚT-8-80-808/4	9 675,00	9 675,00	0,00
Konstrukcja stalowa-garaż Mylin	ŚT-8-80-806/1	5 000,00	4 000,00	1 000,00
PLAC ZABAW W BIAŁOKOSZU	ŚT-8-80-808/5	7 884,30	3 153,72	4 730,58
Patelnia elektryczna - świetlica Chrzypsko Małe	ŚT-8-80-809/6	3 060,46	765,11	2 295,35
Kserokopiarka	ŚT-8-80-803/3	10 885,50	1 451,40	9 434,10
Plac zabaw-sof.Śródka-Strzyżmin	ŚT-8-80-809/7	12 400,00	0,00	12 400,00
Razem pozostałe środki trwałe		65 915,26	36 055,23	29 860,03

INFORMACJA O STANIE MIENIA KOMUNALNEGO GMINY CHRZYPSKO WIELKIE

Inwestycje w toku

Na ogólną wartość inwestycji w toku 2 937 251,94 zł składa się :

Lp.	Wyszczególnienie	Wartość na dzień 31.12.2018
1	Budowa sali sportowo- środowiskowej	2 856 656,57
2	Budowa ścieżki spacerowej wzdłuż jeziora Chrzypskiego (projekt)	15 000,00
3	Budowa wiaty w Białokoszu	65 595,37
Razem inwestycje w toku na 31.12.2018		2 937 251,94

Urząd Gminy w Chrzypsku Wielkim posiada wartości niematerialne i prawne o wartości 56 672,03 zł, które są w całości umorzone.

Gmina posiada udziały :

- w Gminnej Spółce Komunalnej w Chrzypsku Wielkim Sp. z o.o. o wartości 4 047 000,00 zł (4 047 udziałów o wartości nominalnej 1 000,00 zł)
- w Sierakowskiej Agencji Wydawniczej „POJEZIERZE” Sp. z o.o. 6 500,00 zł (26 udziałów o wartości nominalnej 250,00 zł).

ZESPÓŁ SZKÓŁ W CHRZYPSKU WIELKIM PRZEDSZKOLE

Nazwa obiektu	Rok nabycia	Wartość obiektu brutto	% zużycia	Wartość Umorzenia	Aktualna cena netto obiektu
GRUPA 3 GRZEJNIKI					
PIEC C.O	04-10-2018	29 520,00 zł	7	344,40 zł	29 175,60 zł
PIEC C.O	31.08.11	8 218,05 zł	7	7 526,41 zł	691,64 zł
Plac zabaw	31-07-2013	5 200,00 zł	20	5 200,00 zł	- zł
		42 938,05 zł		13 070,81 zł	29 867,24 zł
GRUPA 4					
ZESTAWY KOMPUTEROWE					
KOMPUTER -v-ce DYREKTOR	31.08.11	3 154,00 zł	30	3 154,00 zł	- zł
RAZEM					
		3 154,00 zł		3 154,00 zł	- zł
GRUPA 5 MASZYNY I URZĄDZ.					
Patelnia elektryczna	31-12-2012	5 200,00 zł	14	4 368,00 zł	832,00 zł
Obieraczka do ziemniaków	31-12-2016	4 352,00 zł	14	1 218,56 zł	3 133,44 zł
Kuchenka gazowa	31-08-2017	6 699,01 zł	14	1 250,46 zł	5 448,55 zł
		16 251,01 zł		6 837,02 zł	9 413,99 zł
GRUPA 6 URZĄDZENIA TECHNICZNE					
Magiczny dywan	12-06-2018	12 000,00 zł	10	600,00 zł	11 400,00 zł
		12 000,00 zł		600,00 zł	11 400,00 zł

INFORMACJA O STANIE MIENIA KOMUNALNEGO GMINY CHRZYPSKO WIELKIE

ZESPÓŁ SZKÓŁ W CHRZYPSKU WIELKIM SZKOŁA

Nazwa obiektu	Rok nabycia	Wartość obiektu brutto	% zużycia	Wartość Umorzenia	Aktualna cena netto obiektu
GRUPA 1					
Obiekty Sportowe-ORLIK	2013	1 214 001,23 zł	2,5	178 023,24 zł	1 035 977,99 zł
RAZEM		1 214 001,23 zł		178 023,24 zł	1 035 977,99 zł
GRUPA 2 BUDOWLE					
SZKOŁA PODST.-SZAMBO	1978	2 609,10 zł	4,5	2 609,10 zł	- zł
RAZEM		2 609,10 zł		2 609,10 zł	- zł
GRUPA 3 GRZEJNIKI					
SZKOŁA PODST.-Chrzypsko	1972	399,00 zł	7	399,00 zł	- zł
MAŁA SZKOŁA	2009	2 074,00 zł	7	1 415,50 zł	658,50 zł
PIEC C.O	2005	4 329,00 zł	7	4 242,42 zł	86,58 zł
SZKOŁA PODST.-Chrzypsko	1999	9 500,00 zł	7	9 500,00 zł	- zł
		16 302,00 zł		15 556,92 zł	745,08 zł
GRUPA 4					
CENTRALA TELEFONICZNA	2014	3 628,50 zł	10	1 451,40 zł	2 177,10 zł
RAZEM		3 628,50 zł		1 451,40 zł	2 177,10 zł
GRUPA 6 URZĄDZENIA TECHNICZNE					
Garnek przechylny - kuchnia	2010	4 300,00 zł	7	2 357,80 zł	1 942,20 zł
TELEWIZOR	2017	5 199,00 zł	10	563,22 zł	4 635,78 zł
DYGESTORIUM	01.03.2018	13 001,10 zł	10	975,06 zł	12 026,04 zł
KOCIOŁ KE 150	2000	9 368,38 zł	7	9 368,38 zł	- zł
		31 868,48 zł		13 264,46 zł	18 604,02 zł
GRUPA 7 TRANSPORT					
SAMOCHÓD Volkswagen caravelle	30.06.2018	124 900,00 zł	20	14 571,63 zł	110 328,37 zł
RAZEM		124 900,00 zł		14 571,63 zł	110 328,37 zł
GRUPA 8 WYPOSAŻENIE TECHNICZNE					
Kserokopiarka TOSHIBA	31.12.12	5 658,00 zł	14	4 752,72 zł	905,28 zł
		5 658,00 zł		4 752,72 zł	905,28 zł

Zespół Szkół w Chrzypsku Wielkim posiada wartości niematerialne i prawne o wartości 27 616,93 zł, które są w całości umorzone oraz zbiory biblioteczne o wartości 137 875,60 zł .

OŚRODEK POMOCY SPOŁECZNEJ W CHRZYPSKU WIELKIM

Ośrodek Pomocy Społecznej w Chrzypsku Wielkim posiada na wyposażeniu następujące środki trwałe:

Nazwa ŚT	Wartość początkowa	Umorzenie	Wartość pozostała do umorzenia
Sprzęt komputerowy	24 533,31 zł	21 087,77 zł	3 445,54 zł
RAZEM	24 533,31 zł	21 087,77 zł	3 445,54 zł

Ośrodek Pomocy Społecznej posiada wartości niematerialne i prawne o wartości 16 340,18 zł, które są w całości umorzone.

INFORMACJA O STANIE MIENIA KOMUNALNEGO GMINY CHRZYPSKO WIELKIE

ŚRODOWISKOWY DOM POMOCY SPOŁECZNEJ W CHRZYPSKU WIELKIM

Środowiskowy Dom Samopomocy w Chrzypsku Wielkim posiada na wyposażeniu następujące środki trwałe:

Nazwa ŚT	Wartość początkowa	Umorzenie	Wartość pozostała do umorzenia
Stół kuchenny	3 246,42	3 246,42	0,00
Basen 1 komorowy	2 520,52	2 520,52	0,00
Szafa kuchenna	3 897,90	3 897,90	0,00
Lada barowa	6 181,07	6 181,07	0,00
Kserokopiarka	4 735,50	1 325,94	3 409,56
Samochód osobowy Volkswagen	107 010,00	46 371,00	60 639,00
Boisko	12 000,00	5 940,00	6 060,00
Samochód osobowy RENAULT Trafic.	129 890,01	129 890,01	0,00
RAZEM	269 481,42	199 372,86	70 108,56

Środowiskowym Domu Samopomocy posiada wartości niematerialne i prawne o wartości 12 279,62 zł, które są w całości umorzone.


mgr inż. Edward Ziobek

.....

Chrzypsko Wielkie, 27 marca 2019 roku

Załącznik do sprawozdania (opisówki) za 2018 rok

GMINNY OŚRODEK KULTURY I BIBLIOTEKA PUBLICZNA W CHRZYPSKU WIELKIM

Gminy Ośrodek Kultury i Biblioteka Publiczna w Chrzypsku Wielkim posiada osobowość prawną. Biblioteka jest jednostką organizacyjną Gminy Chrzypsko Wielkie, jako podmiot jest utrzymywana przez samorząd gminny w formie dotacji podmiotowej.

Gminy Ośrodek Kultury i Biblioteka Publiczna dzierżawi budynek przy ulicy Głównej 22 - zajmuje lokal stanowiący własność gminy.

Stan majątku na dzień 31.12.2018

Majątek

Majątek ogółem :	264 053,38 zł
Środki trwałe:	0,00 zł
Wyposażenie :	48 733,12 zł
Wartości niematerialne:	0,00 zł
Księgozbiór:	215 320,26 zł

GLÓWNA KSIĘGOWA
mgr Lidia Nowakowska

DYREKTOR
mgr Łukasz Małchrzak